

北陸地方整備局管内の地籍調査実施状況 (令和5年度末時点)

※本資料の数値は、令和6年6月26日 本省不動産・建設経済局 地籍整備課 記者発表に基づくものです。

https://www.mlit.go.jp/report/press/tochi_fudousan_kensetsugyo06_hh_000001_00011.html

地籍調査の実施状況(全国における進捗率)

地籍調査対象 地域全体	対 象 面 積 (km ²)	令和5年度 実績面積 (km ²)	令和5年度までの 実績面積 (km ²)	令和5年度末時点の 進捗率 (%)
D I D	12,673	30	3,413	27
宅 地	19,453	48	10,100	52
農 用 地	77,690	105	55,048	71
林 地	178,150	508	83,063	47
合 計	287,966	692	151,623	53

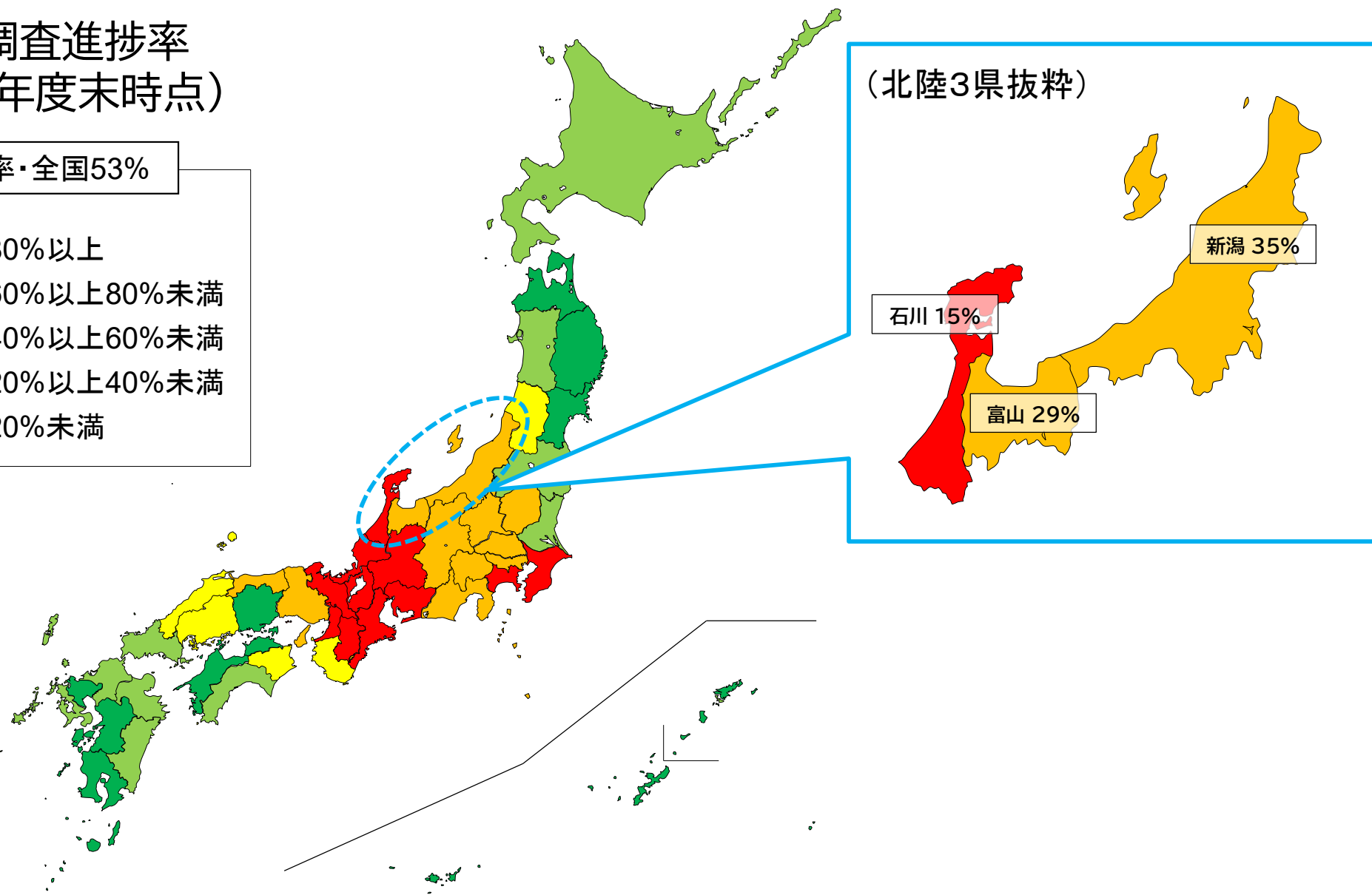
- 地籍調査対象地域は、全国土（377,974km²）から国有林野及び公有水面等を除いた地域です。
- 対象面積等は、第7次国土調査事業十箇年計画の作成に当たって精査したものです。
- 実績面積は、地籍調査以外の成果の活用（19条5項指定）による地籍の明確化を含む、地籍整備が実施された面積です。
- 宅地、農用地、林地については、DID以外の地域を分類したものです。
- 計数は、それぞれ四捨五入によっているため合計及び比率は一致しない場合もあります。
- DIDとは、人口集中地区（Densely Inhabited District）の略語。国勢調査において設定される人口密度が1haあたり40人以上、かつ人口5,000人以上の地域で、実質的な都市地域を表します。ここでは、平成27年の国勢調査をベースとしています。

都道府県別の地籍調査進捗率について

地籍調査進捗率 (令和5年度末時点)

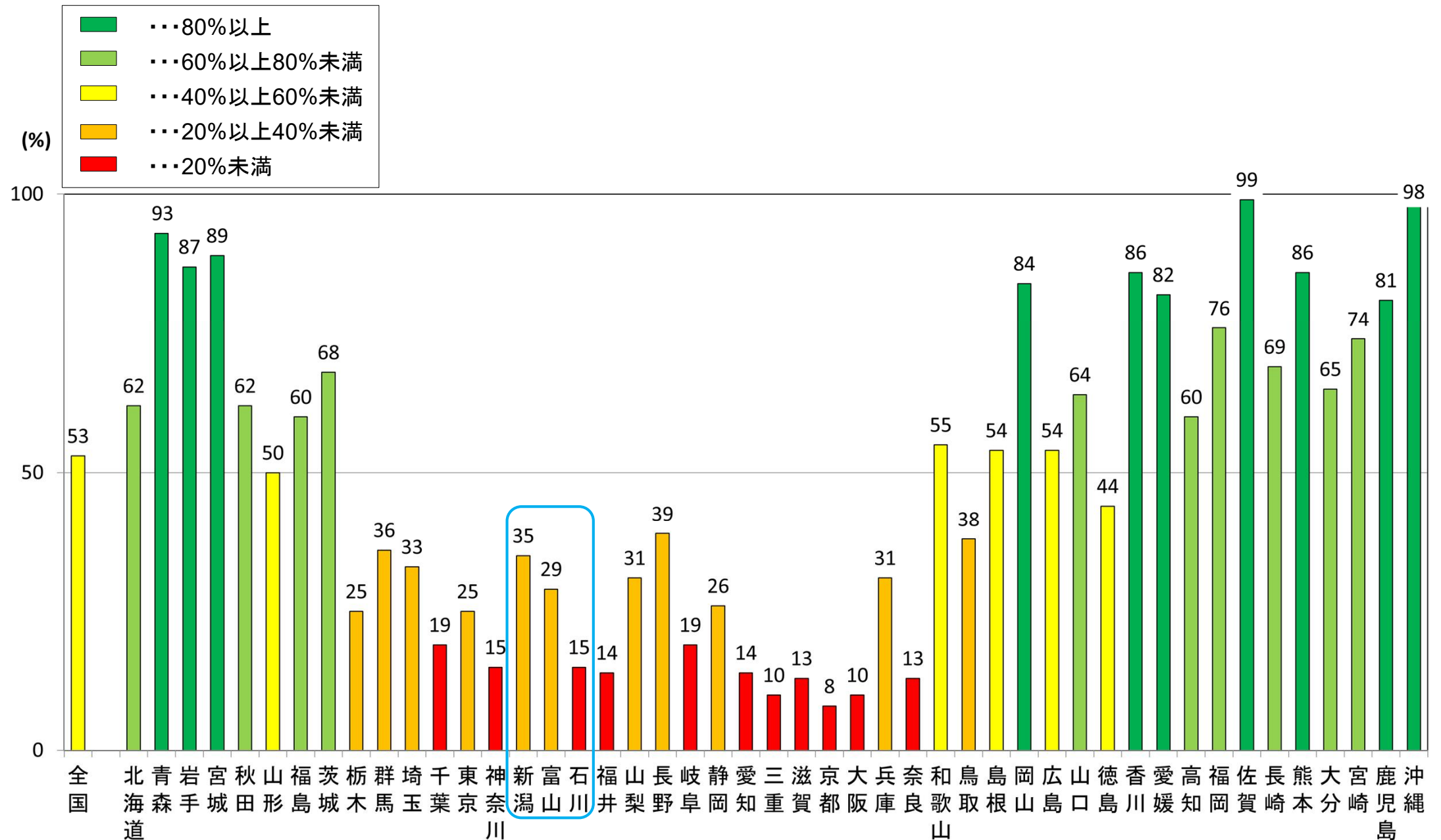
進捗率・全国53%

- …80%以上
- …60%以上80%未満
- …40%以上60%未満
- …20%以上40%未満
- …20%未満

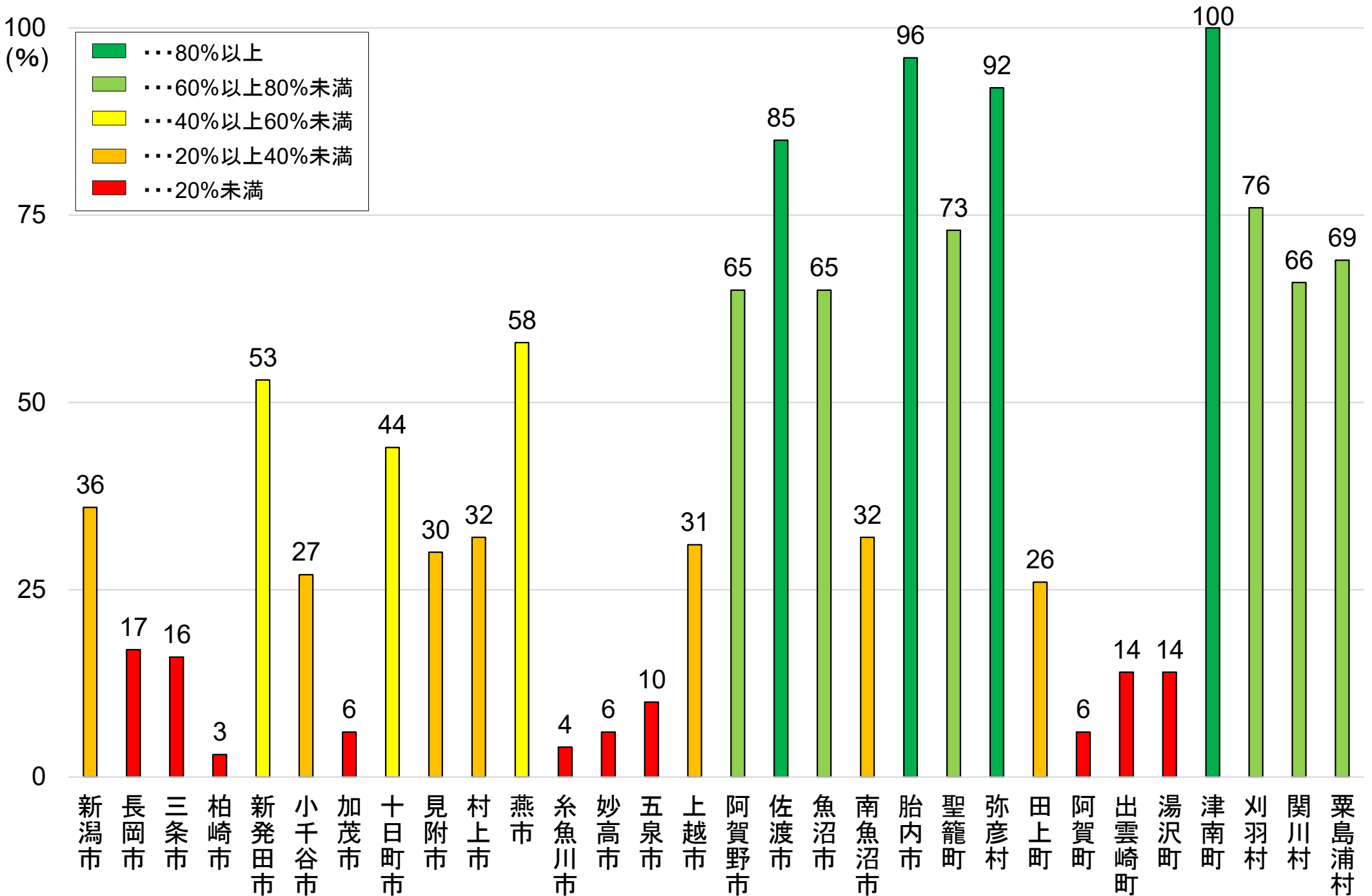


北陸地方整備局における地籍調査の管轄区域は、新潟県・富山県・石川県(以下、「北陸3県」とする。)です。

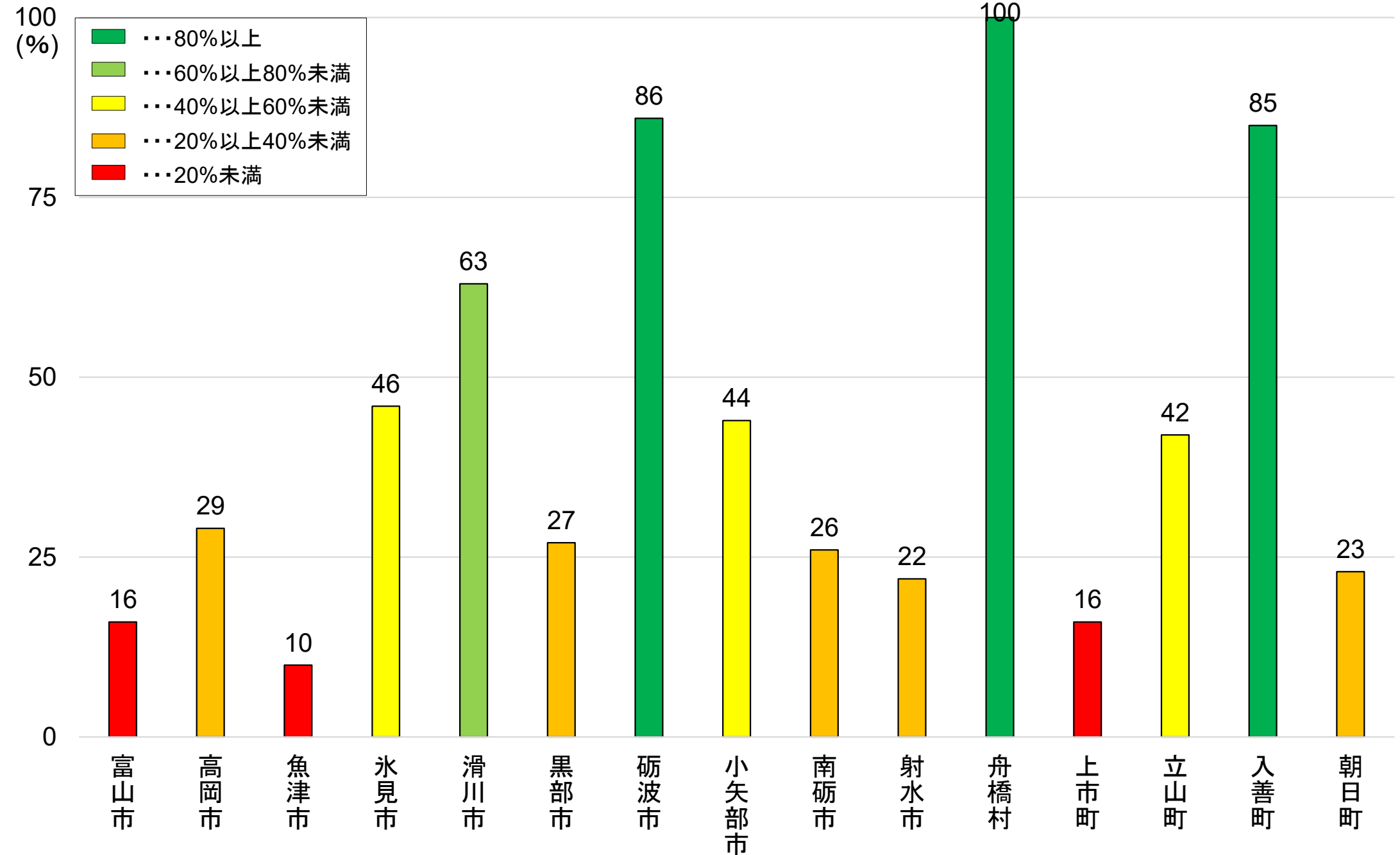
都道府県別の地籍調査進捗率(グラフ)(令和5年度末時点)



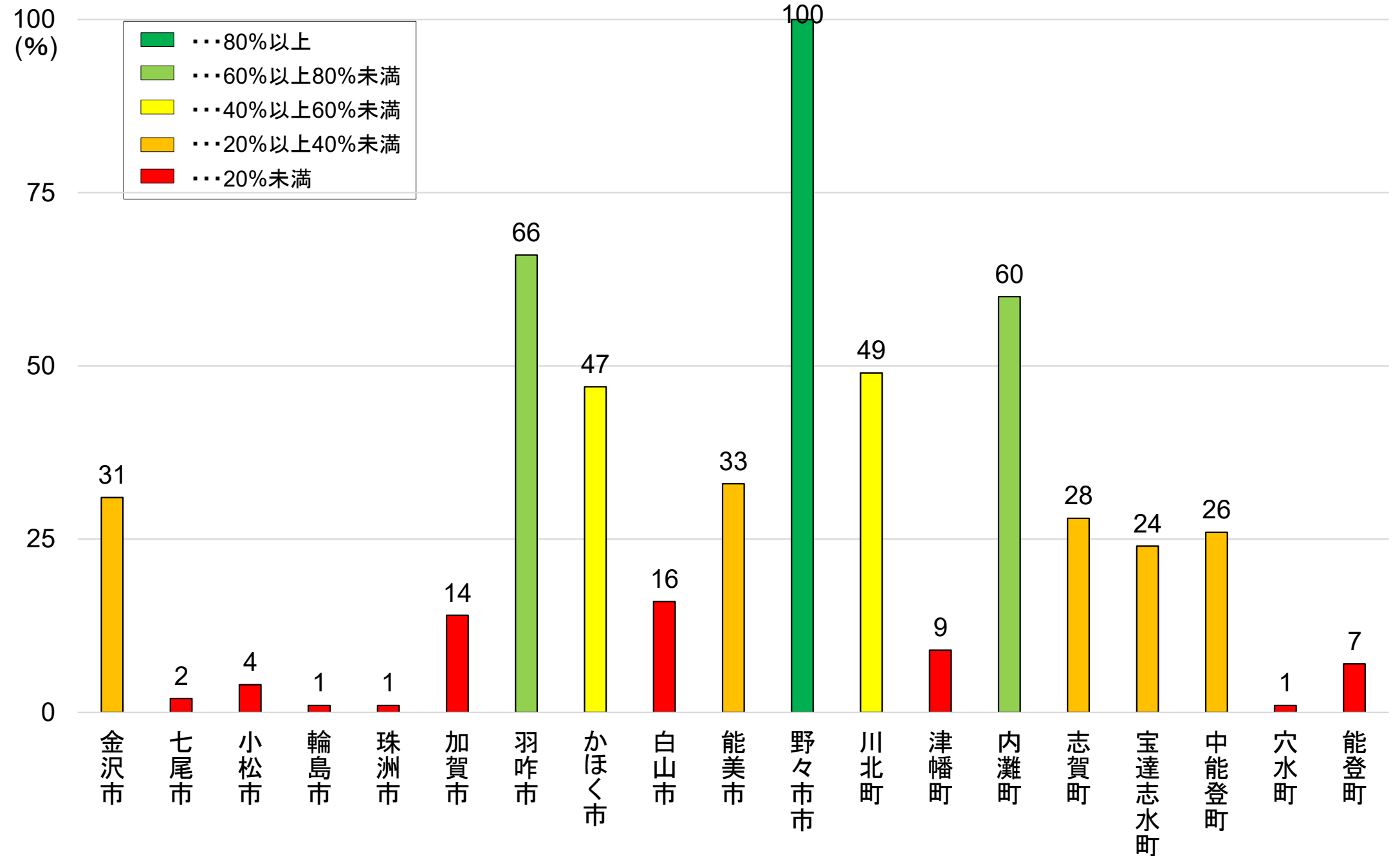
新潟県における地籍調査の実施状況(令和5年度末時点)



富山県における地籍調査の実施状況(令和5年度末時点)



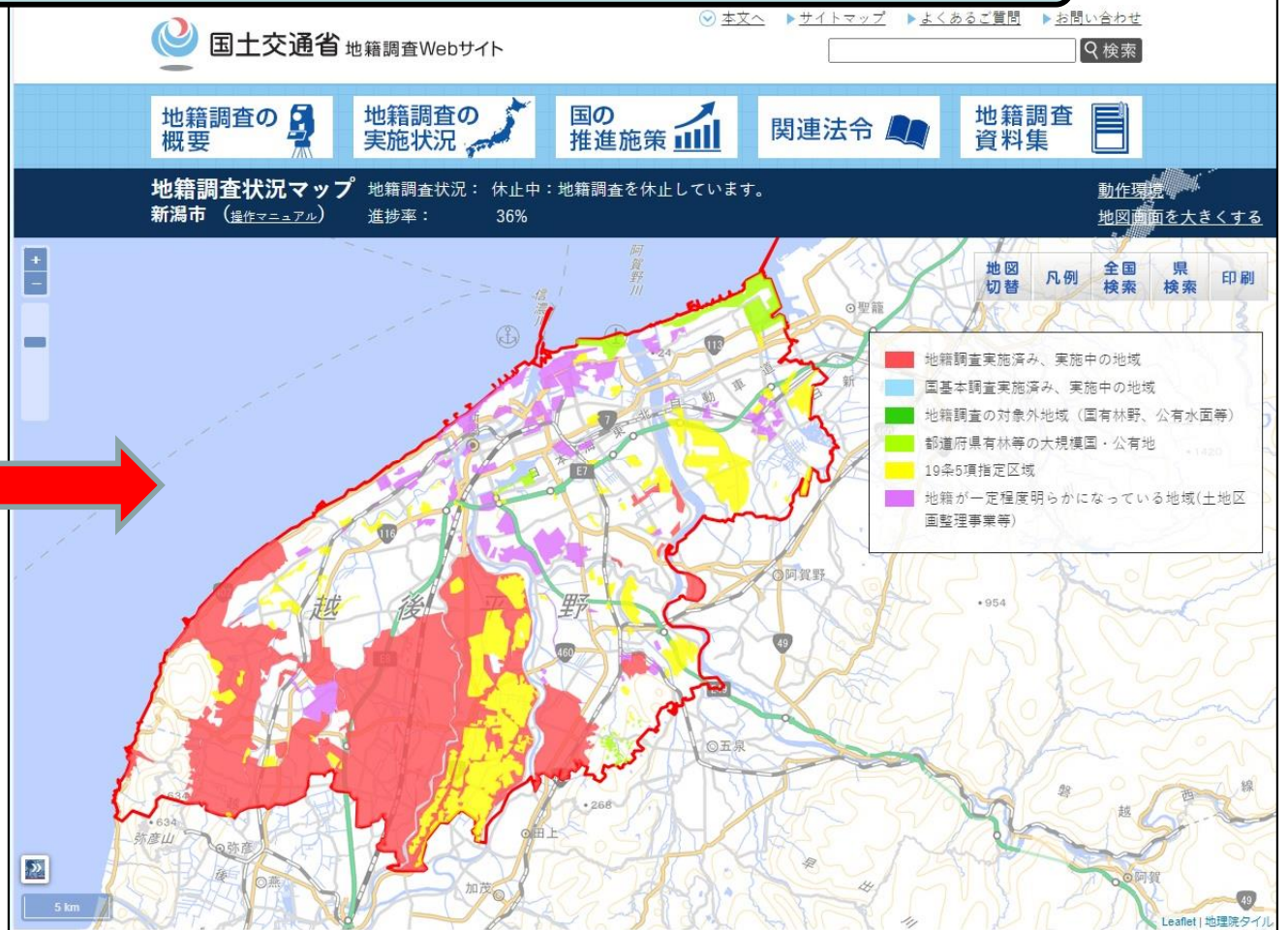
石川県における地籍調査の実施状況(令和5年度末時点)



以下のホームページにて、各市町村ごとの「地籍調査状況マップ」がご覧いただけます。
(国土交通省地籍調査Webサイト内)

- 新潟県:<http://www.chiseki.go.jp/map/15.php?>
- 富山県:<http://www.chiseki.go.jp/map/16.php?>
- 石川県:<http://www.chiseki.go.jp/map/17.php?>

「地籍調査状況マップ」(リンク先)のイメージ



	全国		新潟県		富山県		石川県	
	市町 村数	割合 (%)	市町 村数	割合 (%)	市町 村数	割合 (%)	市町 村数	割合 (%)
地籍調査を完了した市町村	599	34%	3	10%	1	7%	1	5%
地籍調査を実施中の市町村	818	47%	19	63%	11	73%	11	58%
地籍調査を休止している市町村	215	12%	6	20%	3	20%	6	32%
地籍調査に未着手の市町村	109	6%	2	7%	—	—	1	5%
合 計	1,741		30		15		19	

※割合の値(%)は四捨五入によっているため、合計が100%にならない場合があります。

※地籍調査未着手の市町村でも進捗率が0%でないことがあります。これは他の測量成果が地籍調査と同等以上の成果として指定(国土調査法第19条第5項指定)された地域が存在しているためです。詳しい地籍調査の実施状況については、各市町村の地籍調査担当までお問い合わせください。



地籍調査Webサイト

地籍調査の概要



地籍調査の実施状況



国の推進施策



関連法令



地籍調査資料集



国土交通省地籍調査Webサイトには、地籍調査の実施状況のほか、地籍整備に関する様々な情報が掲載されています。

こちらも併せてご参照ください。

URL:<http://www.chiseki.go.jp/>