

13時30分現在

北陸地方整備局管内における 道路の通行止め状況をお知らせします(第4報)

石川県能登地方において最大震度7の地震が発生し、この地震の影響により、北陸地方整備局管内の道路において、通行止め等を行っている箇所・区間について、1月2日13:30現在の状況をお知らせします。

第3報からの変更点は下記のとおりです。

- ・富山県 国道470号 おやべとなみ 小矢部砺波JCT～たかおか 高岡IC【通行止め解除】
- ・石川県 国道160号 ななお 七尾市東浜町地先とおのはままち【通行止め解除】

<記者発表先> 新潟県政記者クラブ、新潟県政記者クラブ、新潟県内専門紙、
富山県政記者クラブ、富山県内専門紙、
石川県政記者クラブ、石川県内専門紙

北陸地方整備局
ホームページ

URL:<https://www.hrr.mlit.go.jp/>



X
(旧Twitter)



お問い合わせ先

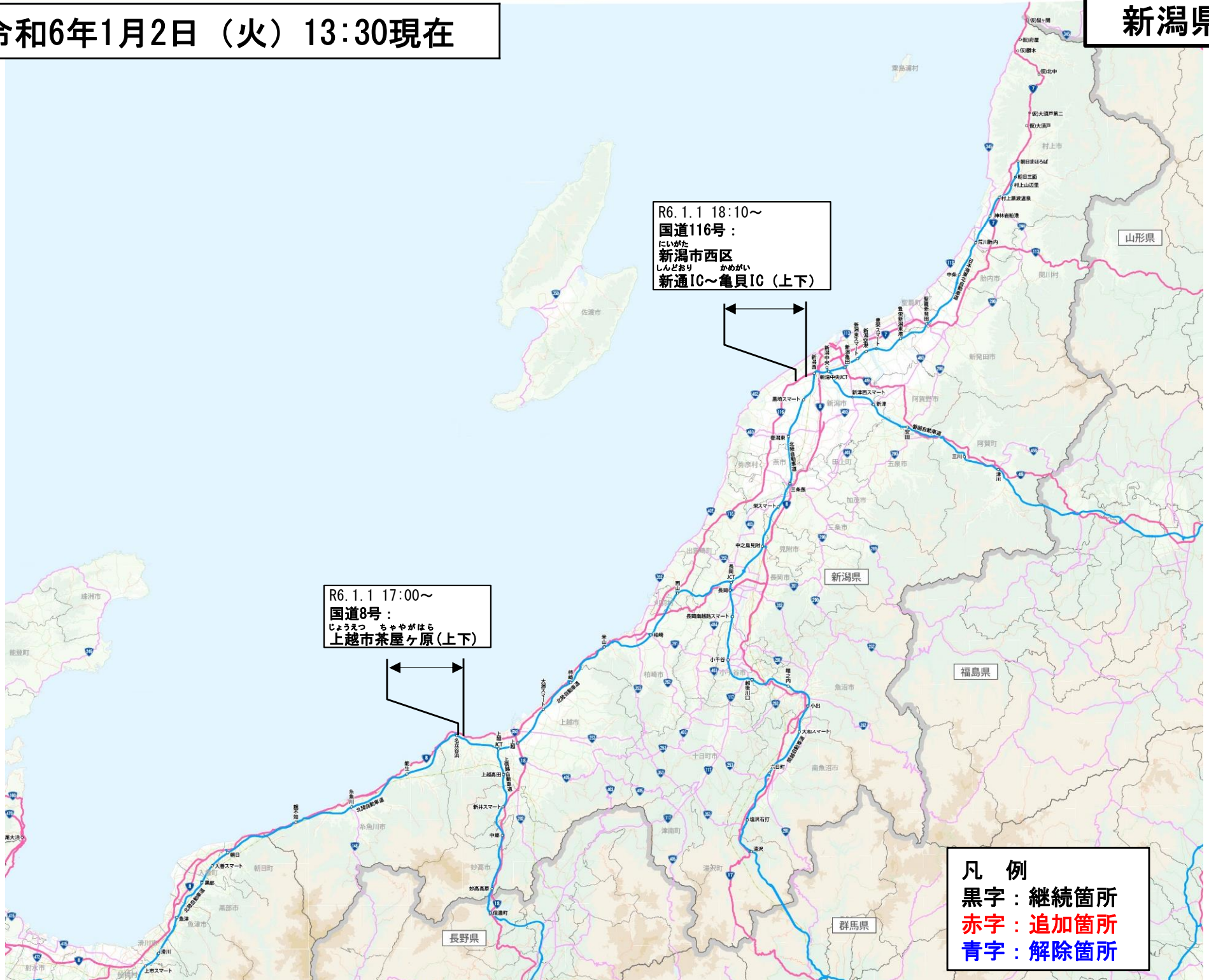
国土交通省 北陸地方整備局 道路部
道路管理課 課長 いその 磯野 のぶき 信樹 (内線 4 4 1 1)

みさきちょう
新潟市中央区美咲町1-1-1

電話 025-280-8880(代表)

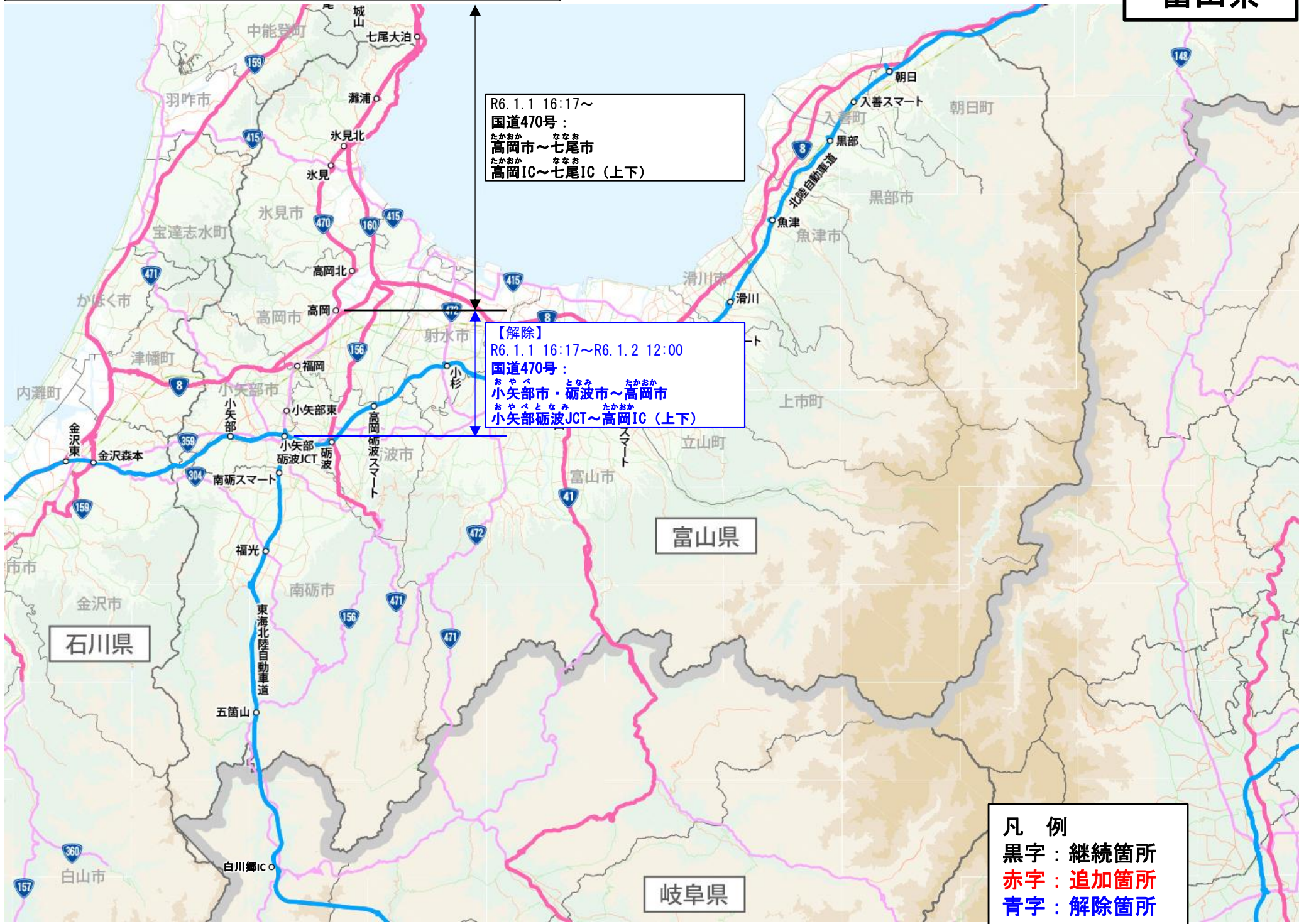
令和6年1月2日（火）13:30現在

新潟県



令和6年1月2日 (火) 13:30現在

富山県



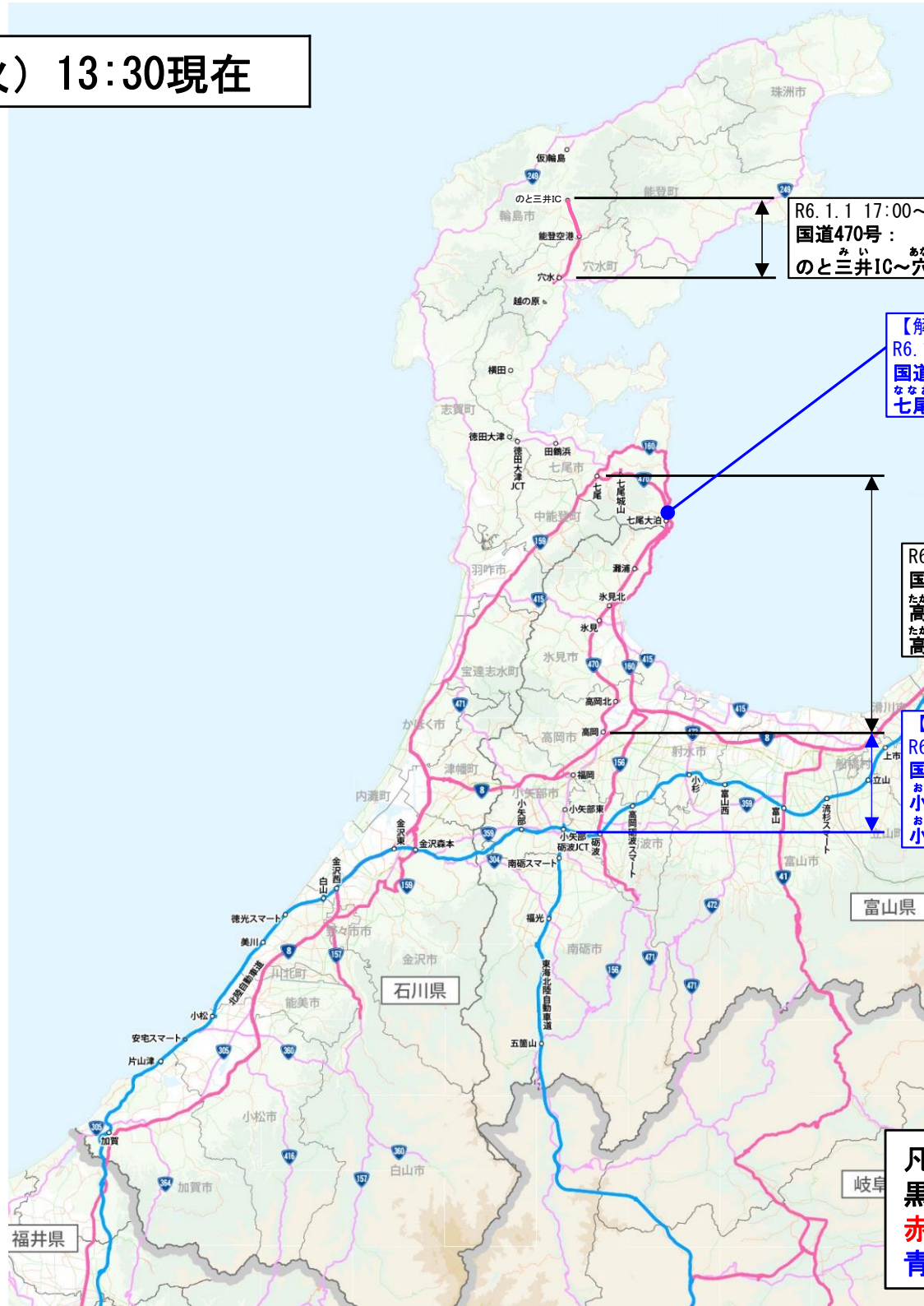
R6.1.1 16:17~
国道470号：
高岡市~七尾市
高岡IC~七尾IC (上下)

【解除】
R6.1.1 16:17~R6.1.2 12:00
国道470号：
小矢部市・砺波市~高岡市
小矢部砺波JCT~高岡IC (上下)

凡 例
黒字：継続箇所
赤字：追加箇所
青字：解除箇所

令和6年1月2日（火）13:30現在

石川県



R6.1.1 17:00~
国道470号：
のと三井IC~穴水IC

【解除】
R6.1.1 20:00~R6.1.2 13:30
国道160号：
七尾市東浜町地先（上下）

R6.1.1 16:17~
国道470号：
高岡市~七尾市
高岡IC~七尾IC（上下）

【解除】
R6.1.1 16:17~R6.1.2 12:00
国道470号：
小矢部市・砺波市~高岡市
小矢部砺波JCT~高岡IC（上下）

凡例
黒字：継続箇所
赤字：追加箇所
青字：解除箇所