

令和6年1月10日

県内国道事務所合同発表

羽越河川国道事務所 新潟国道事務所
長岡国道事務所 高田河川国道事務所

【配布先】

県政記者クラブ 新潟市政記者クラブ
長岡市記者会 上越記者クラブ

【新潟県内】年末年始期間における国道の交通状況について(速報)

年末年始期間中、新潟県における国道の交通量は昨年と比べて増加しました。
またコロナ発生前となる令和元年度の交通量※に対して9割程度の交通量となりました。

※<参考>参照

令和4年度の同時期と比べて

○新潟県では？

新潟県内観測地点(主要10地点)の平均日交通量は 2%増加 (+300台/日)

○市街地部では？

- ①新潟市内(国道8号 新潟市神道寺) : 2%増加 (+1500台/日)
②長岡市内(国道8号 長岡市関原町) : 1%増加 (+200台/日)
③上越市内(国道18号 上越市大日) : 横ばい (±0台/日)

○県境では？

- ④山形県境(国道7号 村上市府屋) : 11%増加 (+500台/日)
⑤山形県境(日東道 村上市高根川) : 3%増加 (+100台/日)
⑥山形県境(国道113号 関川村上関) : 12%増加 (+500台/日)
⑦福島県境(国道49号 阿賀町天満) : 5%増加 (+200台/日)
⑧群馬県境(国道17号 湯沢町三国) : 6%減少 (-200台/日)
⑨長野県境(国道18号 妙高市関川) : 12%増加 (+600台/日)
⑩富山県境(国道8号 糸魚川市市振) : 4%減少 (-100台/日)

※平均日交通量算出の期間 R4:R4年12月28日(水)~R5年1月4日(水)(8日間)
R5:R5年12月28日(木)~R6年1月4日(木)(8日間)

<年末年始期間中の気象データ(新潟)>

Table with weather data for R4 and R5 years, including dates and weather icons.

[出典] 天候:気象庁HP気象庁観測データ(観測地点:新潟)6:00-18:00より

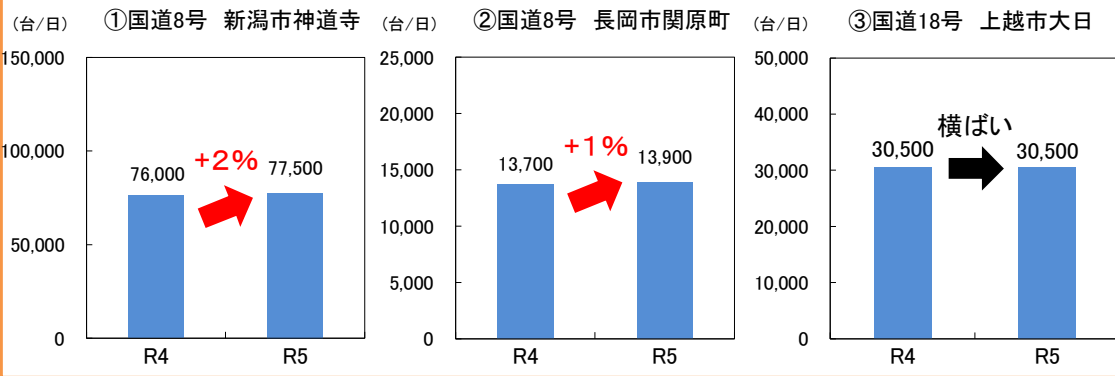
代表問い合わせ先

北陸地方整備局 長岡国道事務所 計画課長 水口 直人 (みずぐち なおと)

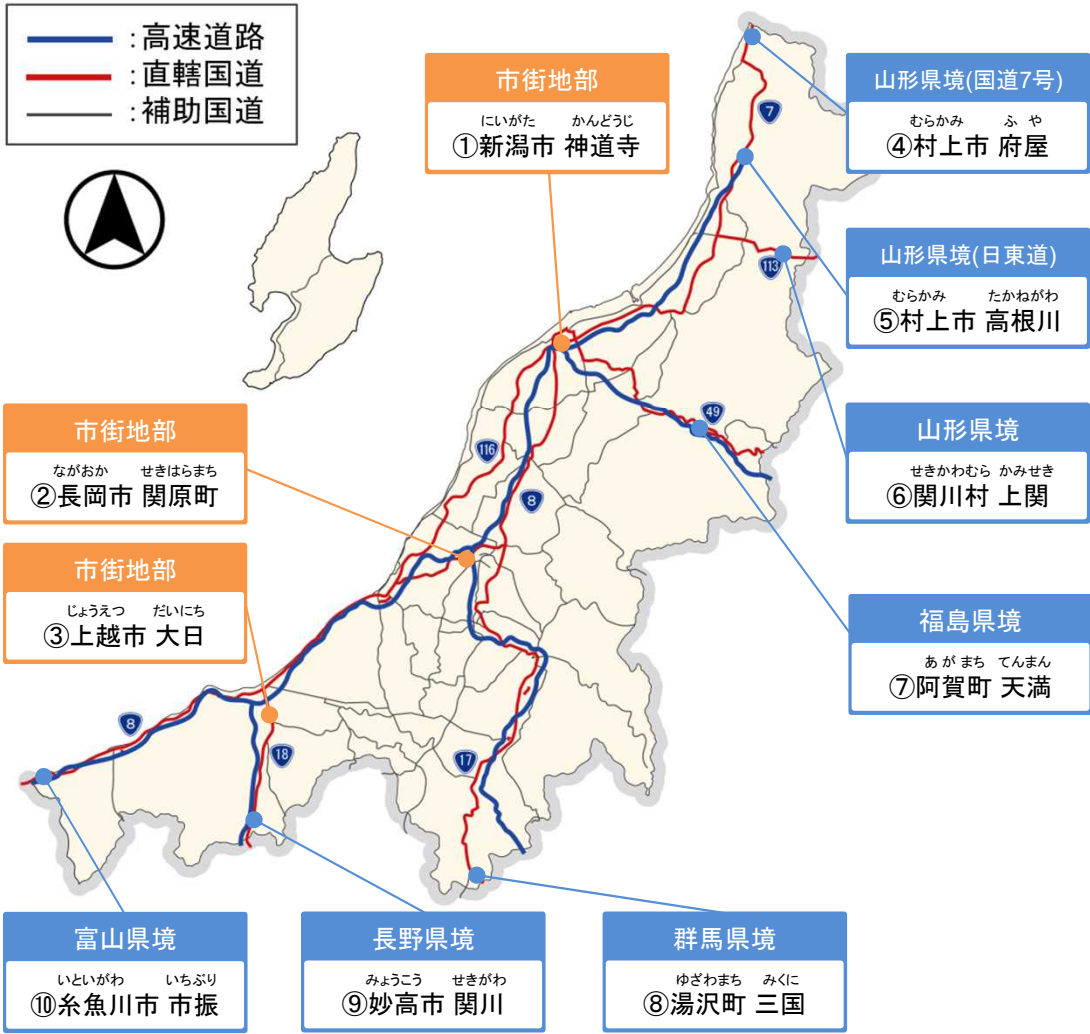
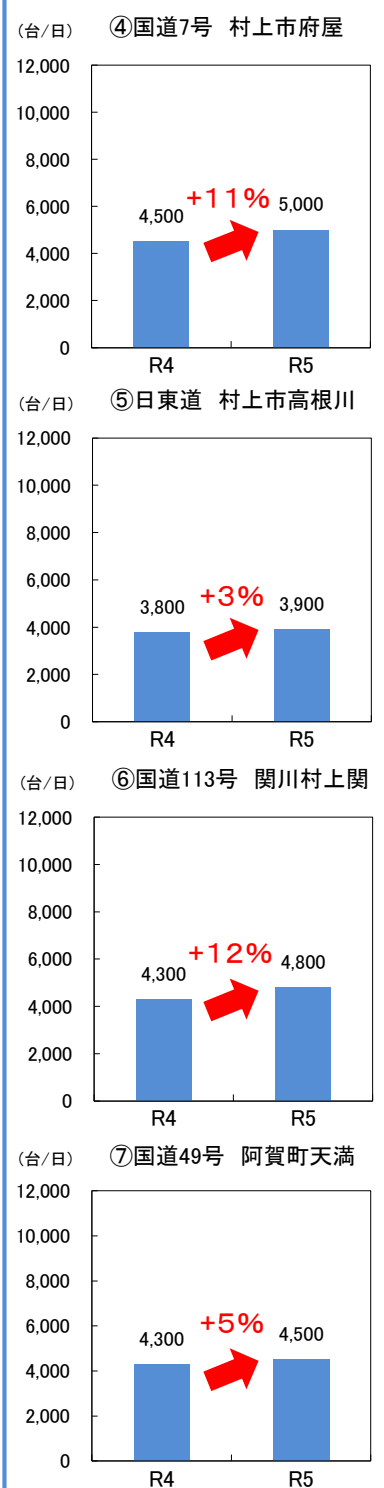
〒940-8512 新潟県長岡市中沢4丁目430-1 電話 0258-36-4582

# 【新潟県内】年末年始期間における国道の交通状況について(速報)

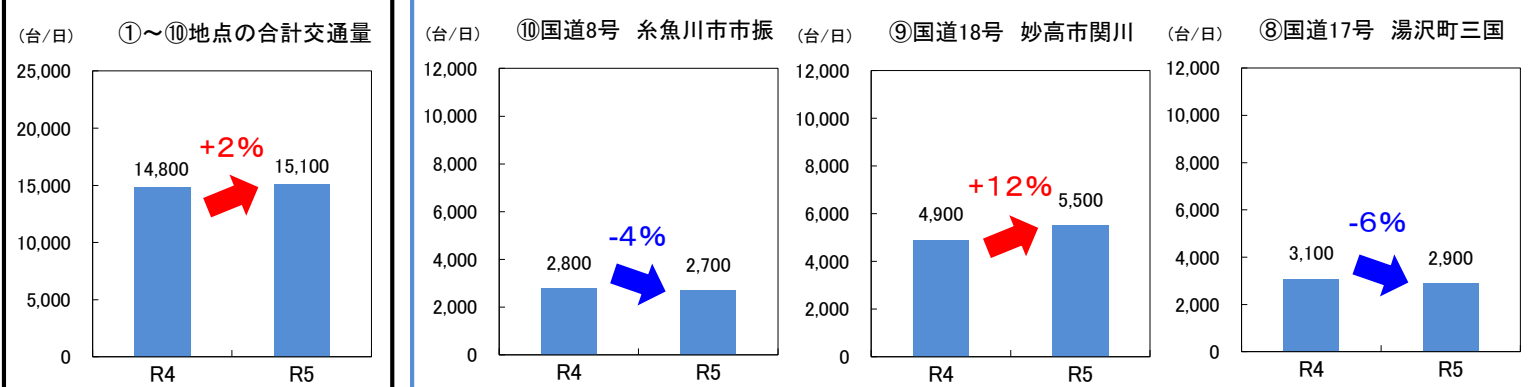
## 市街地部の交通量 (主な箇所)



## 県境の交通量 (主な箇所)



## 新潟県内観測地点の平均交通量



○R4年度：確定値（欠測等の異常値を補完したもの）  
 ○R5年度：速報値（欠測等の異常値がそのままとなっているもの）  
 ○各日の集計時間帯：0時～24時までの24時間  
 ○台数は百台単位未満で四捨五入しているため、合計と内訳の計が合わない場合があります。  
 ○平均日交通量算出の期間  
 ・R4年度：R4年12月28日（水）～R5年1月4日（水）（8日間）  
 ・R5年度：R5年12月28日（木）～R6年1月4日（木）（8日間）

# <参考> R1～R5の年末年始期間の交通量

単位:台/日

地域	地点名	年末年始期間交通量					比率(%)			
		R1 12/27～1/5	R2 12/26～1/3	R3 12/28～1/4	R4 12/28～1/4	R5 12/28～1/4	R5/R1 <sup>※1</sup>	R5/R2 <sup>※2</sup>	R5/R3 <sup>※3</sup>	R5/R4 <sup>※3</sup>
市街地部	①国道8号新潟市神道寺	81,900	73,000	74,700	76,000	77,500	95%	106%	104%	102%
	②国道8号長岡市関原町	15,400	12,900	13,700	13,700	13,900	90%	108%	101%	101%
	③国道18号上越市大日	31,800	28,300	31,000	30,500	30,500	96%	108%	98%	100%
県境部	④国道7号村上市府屋	6,100	3,800	4,500	4,500	5,000	82%	132%	111%	111%
	⑤日東道村上市高根川	4,400	2,900	3,500	3,800	3,900	89%	134%	111%	103%
	⑥国道113号関川村上関	5,400	3,900	4,200	4,300	4,800	89%	123%	114%	112%
	⑦国道49号阿賀町天満	4,900	4,200	4,200	4,300	4,500	92%	107%	107%	105%
	⑧国道17号湯沢町三国	3,400	2,500	3,300	3,100	2,900	85%	116%	88%	94%
	⑨国道18号妙高市関川	5,400	4,100	4,900	4,900	5,500	102%	134%	112%	112%
	⑩国道8号糸魚川市市振	3,200	2,500	2,400	2,800	2,700	84%	108%	113%	96%
全体	①～⑩の平均 <sup>※4</sup>	16,200	13,800	14,600	14,800	15,100	93%	109%	103%	102%

- ※1 コロナ発生前の年との比較
- ※2 コロナ発生後の年との比較
- ※3 前年及び前々年との比較
- ※4 平均は各観測点の単純平均