



本投げ込みをもって解禁

令和2年3月31日
記者発表

北陸管内の国道の交通状況について

新型コロナウイルスによる一斉休校要請後の北陸地方整備局が管理する国道における交通状況をお知らせします。

平成31年と令和2年の3月上旬の交通量の比較

- 管内の交通量は約9%減少*
- 平日と比べ特に休日の交通量の減少が大きい
- 新潟県、富山県、石川県とも同様の傾向

※3県平均:-9%(うち平日-4%、休日-13%)

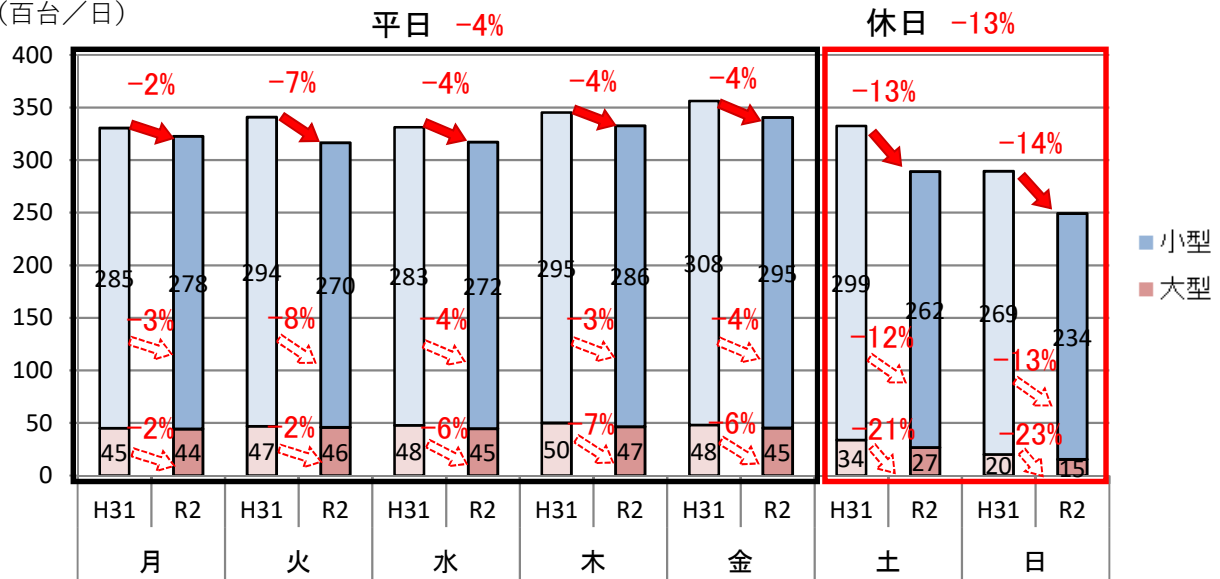
新潟県:-11%(うち平日-6%、休日-16%)

富山県:-6%(うち平日-3%、休日-9%)

石川県:-7%(うち平日-3%、休日-11%)

北陸管内の主な箇所の曜日別交通量の比較(10箇所の単純平均)

(百台/日)



【観測期間】

H31.3: 3月11日(月)~3月17日(日)

R 2.3: 3月 9日(月)~3月15日(日)

<問い合わせ先>

国土交通省 北陸地方整備局 道路部 地域道路課長補佐 高崎(たかさき)

新潟市中央区美咲町1-1-1 新潟美咲町合同庁舎1号館

代表:025-280-8880(内4613) 直通:025-370-6742

<同時発表記者クラブ>

新潟県政記者クラブ

石川県政記者クラブ

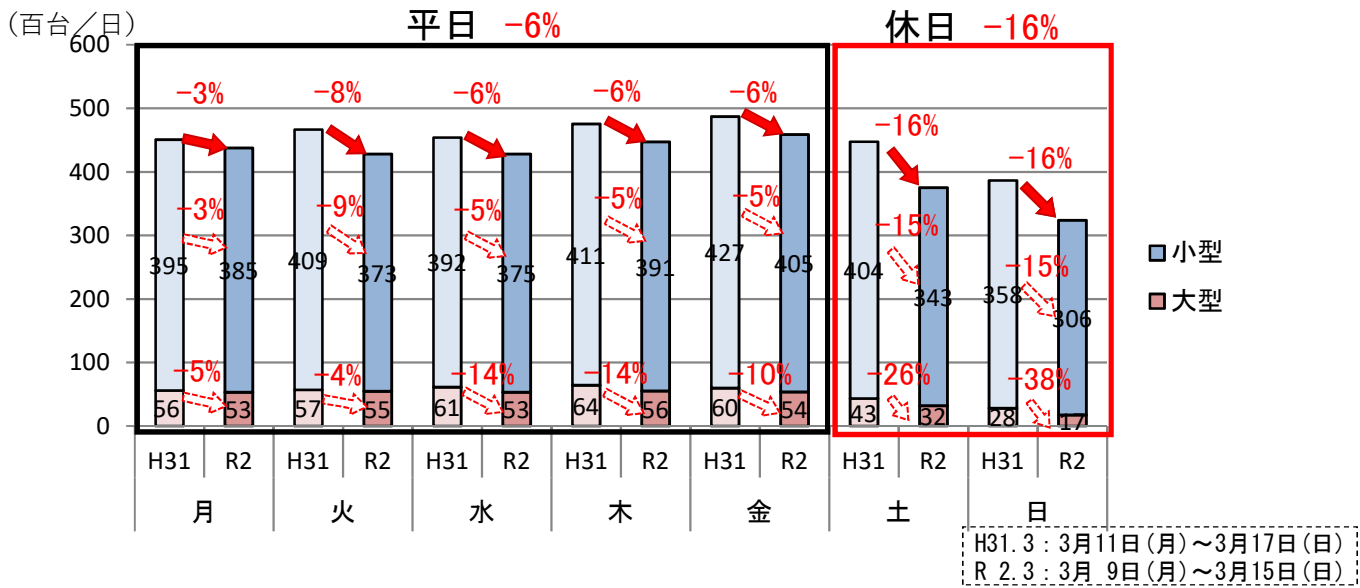
新県政記者クラブ

その他・専門紙

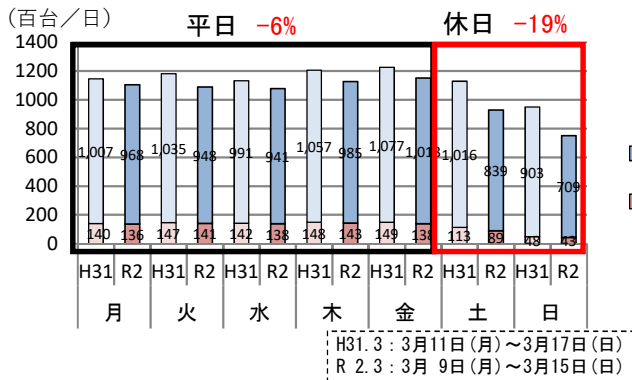
富山県政記者クラブ

新潟県内の国道の交通状況について

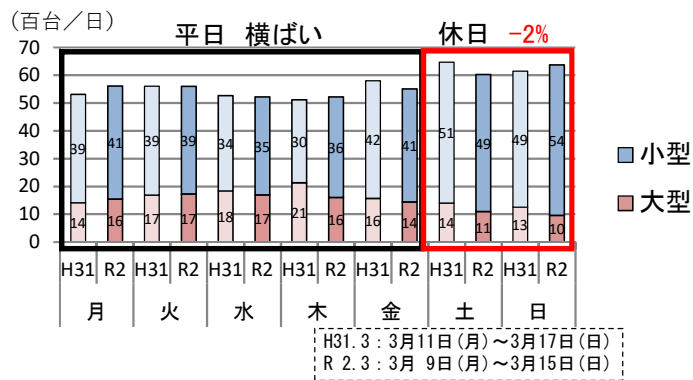
新潟県内の主な箇所の日別交通量の比較(下記4箇所の単純平均)



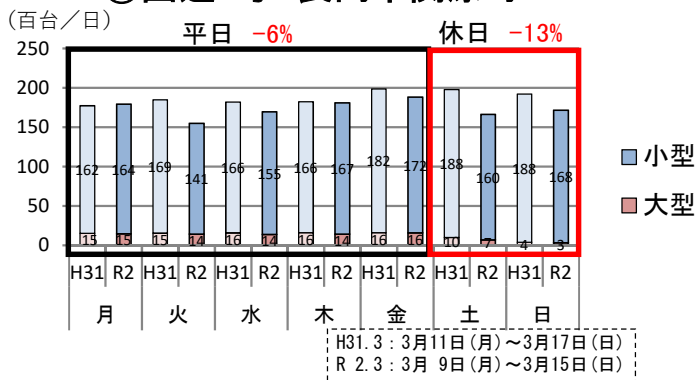
①国道8号 新潟市神道寺(新潟バイパス)



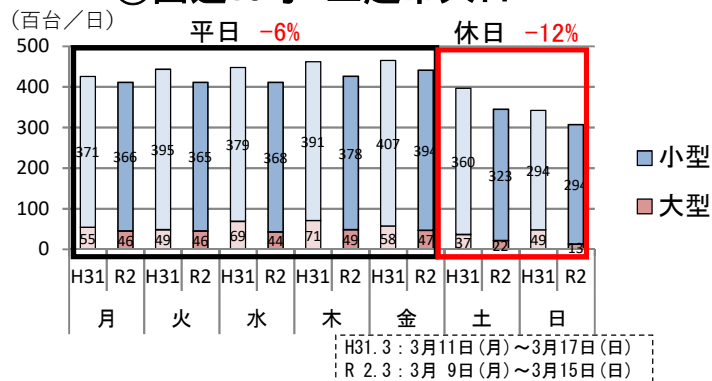
④国道7号 村上市府屋



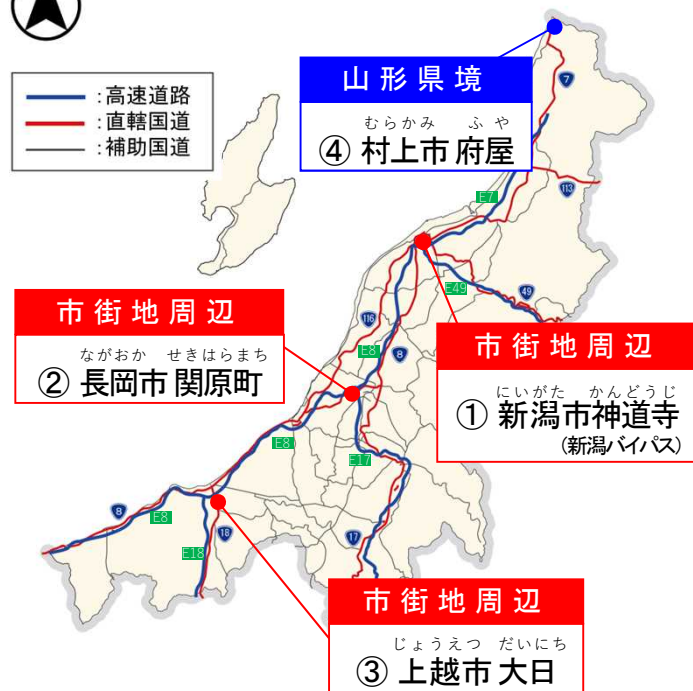
②国道8号 長岡市関原町



③国道18号 上越市大日



- 高速道路
- 直轄国道
- 補助国道



○交通量について
 ・H31・・・確定値(欠測等の異常値を補完したもの)
 ・R 2・・・速報値(欠測等の異常値がそのままとなっているもの)
 ○各日の集計時間帯: 0時~24時までの24時間

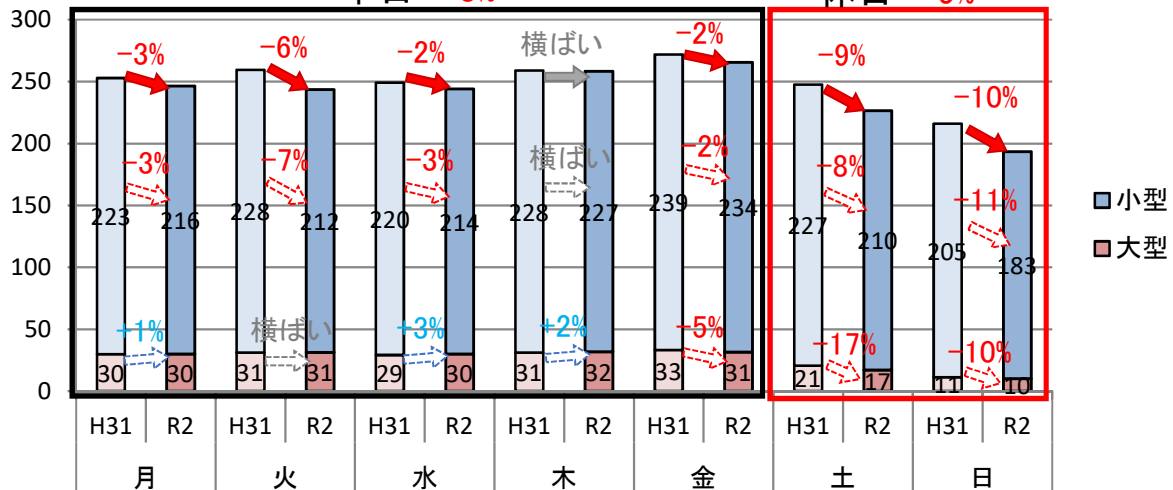
富山県内の国道の交通状況について

富山県内の主な箇所の日別交通量の比較(下記3箇所の単純平均)

(百台/日)

平日 **-3%**

休日 **-9%**



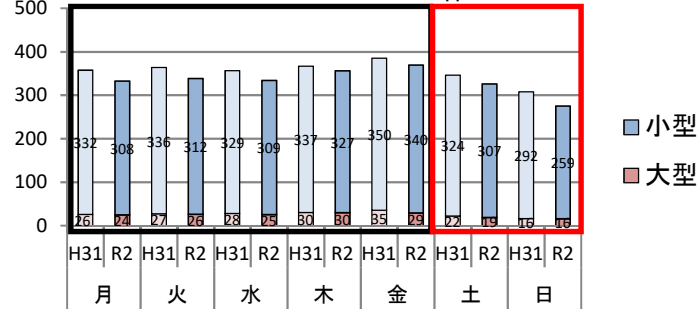
H31.3: 3月11日(月)~3月17日(日)
R 2.3: 3月 9日(月)~3月15日(日)

①国道41号 富山市掛尾

(百台/日)

平日 **-5%**

休日 **-8%**



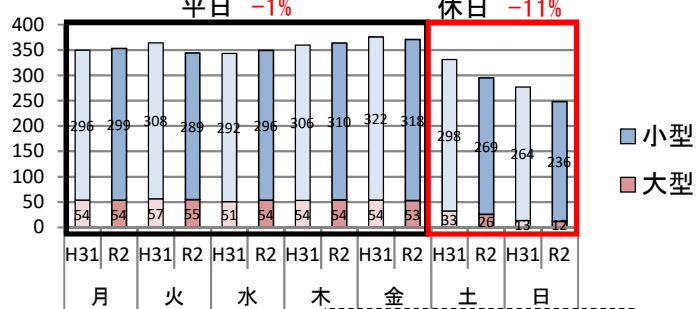
H31.3: 3月11日(月)~3月17日(日)
R 2.3: 3月 9日(月)~3月15日(日)

②国道8号 高岡市下田

(百台/日)

平日 **-1%**

休日 **-11%**



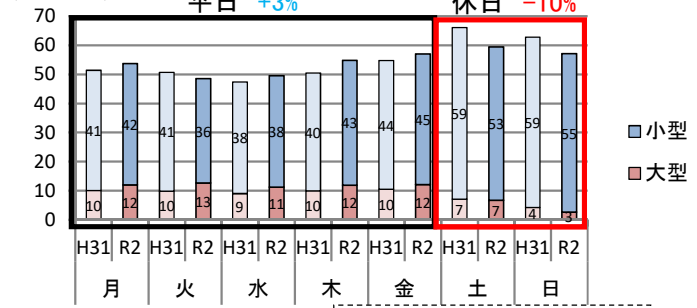
H31.3: 3月11日(月)~3月17日(日)
R 2.3: 3月 9日(月)~3月15日(日)

③能越自動車道 氷見市稲積

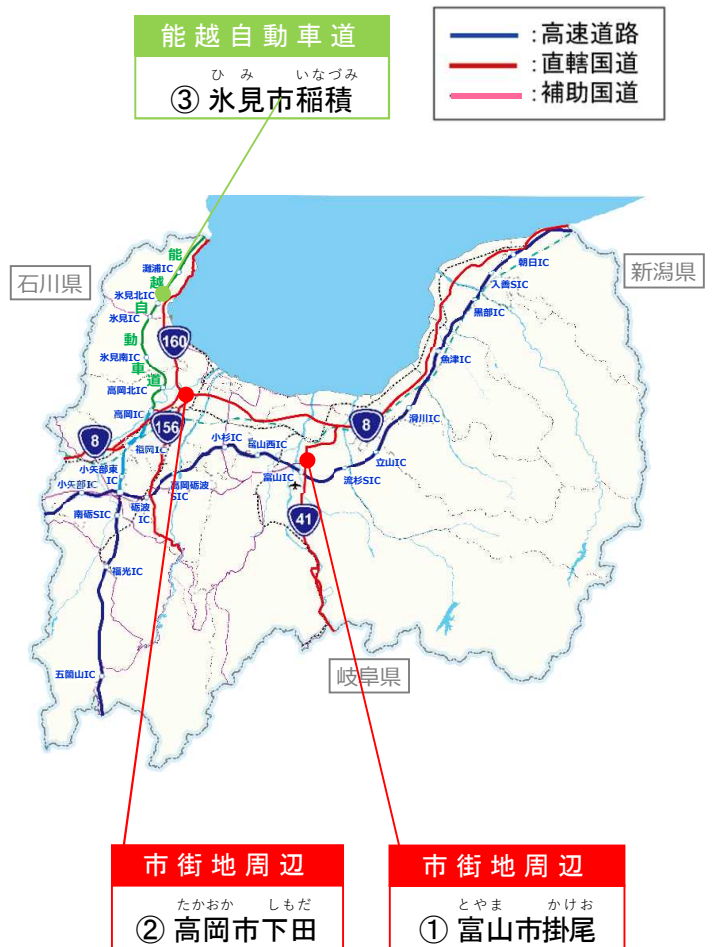
(百台/日)

平日 **+3%**

休日 **-10%**



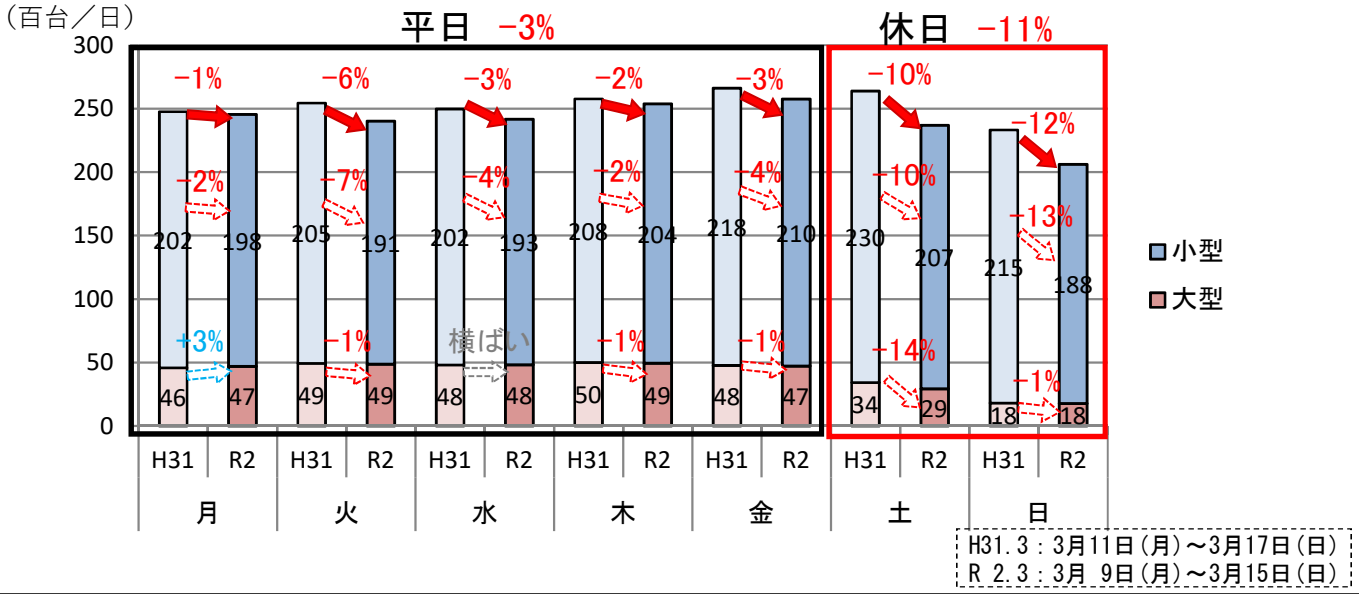
H31.3: 3月11日(月)~3月17日(日)
R 2.3: 3月 9日(月)~3月15日(日)



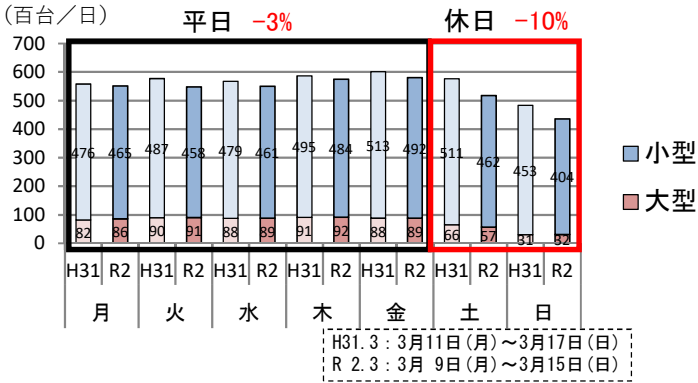
○交通量について
 ・H31・・・確定値(欠測等の異常値を補完したもの)
 ・R 2・・・速報値(欠測等の異常値がそのままとなっているもの)
 ○各日の集計時間帯: 0時~24時までの24時間

石川県内の国道の交通状況について

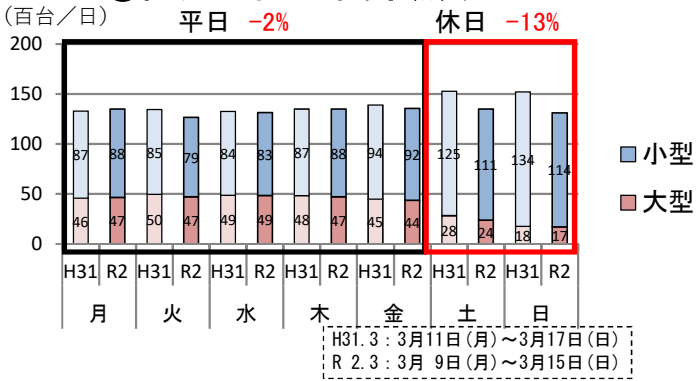
石川県内の主な箇所の曜日別交通量の比較(下記3箇所の単純平均)



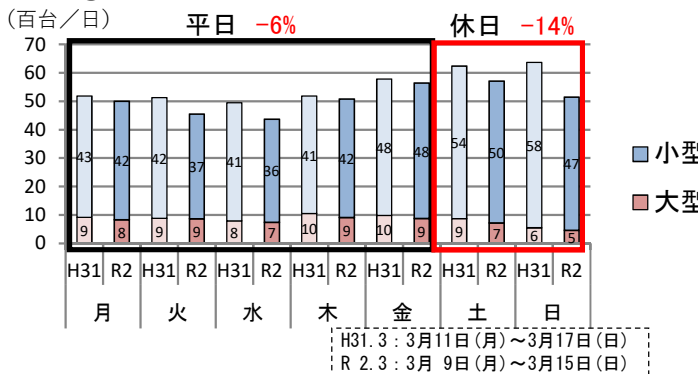
①国道8号 金沢市森戸



②国道8号 加賀市熊坂町

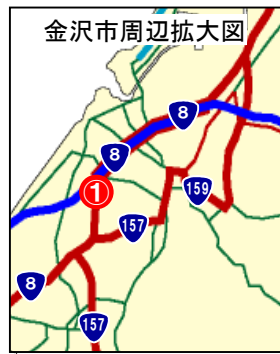


③能越自動車道 穴水町川島



- 一般国道(直轄指定区間)
- (直轄指定区間外)
- 高速自動車国道
- その他主要道路
- のと里山海道

能越自動車道
あなみずまち かわしま
③ 穴水町川島



市街地周辺
① 金沢市森戸

福井県境
② 加賀市熊坂町

○交通量について
・H31・・・確定値(欠測等の異常値を補完したもの)
・R2・・・速報値(欠測等の異常値がそのままとなっているもの)
○各日の集計時間帯: 0時~24時までの24時間