

県政記者クラブ
新潟市政記者クラブ
長岡市記者会
上越記者クラブ 同時投げ込み

GWの新潟県内における一般国道の交通状況について（速報）

【概要】新潟県内の国が管理する国道の ゴールデンウィーク期間中の交通量を発表します。

◇今年のゴールデンウィーク期間中の日平均交通量は、

○下越地区の日東道の朝日三面IC～朝日まほろばIC間、国道7号の山形県境、国道113号の山形県境、国道49号の福島県境は昨年と比較して**横ばい**となりました。

○上中越地区では、国道8号の富山県境と国道17号の群馬県境は昨年より**増加**、国道18号の長野県境は昨年と比較して**横ばい**となりました。

※GW期間中の交通量

H25年度は4月25日(木)～5月6日(月)(12日間)の平均

H26年度は4月25日(金)～5月6日(火)(12日間)の平均として集計しています。

【参考:GW期間中の天候(新潟)及び高速道路・ETC限定休日特別割引実施日】

		4/25(木)	4/26(金)	4/27(土)	4/28(日)	4/29(月)	4/30(火)	5/1(水)	5/2(木)	5/3(金)	5/4(土)	5/5(日)	5/6(月)
H25年度	天候	晴	雨時々曇	曇時々雨、 雷を伴う	晴一時曇	晴時々曇	曇時々雨	曇時々雨	曇時々晴 一時雨	曇後晴	晴	晴	曇時々晴 一時雨
	高速道路 料金割引			ETC限定休日特別割引						ETC限定休日特別割引			
H26年度	天候	4/25(金)	4/26(土)	4/27(日)	4/28(月)	4/29(火)	4/30(水)	5/1(木)	5/2(金)	5/3(土)	5/4(日)	5/5(月)	5/6(火)
	天候	快晴	快晴	晴後薄曇	薄曇	薄曇 一時晴	雨後曇	曇一時晴	曇後晴	曇一時晴	薄曇 一時晴	雨一時曇	晴
	高速道路 料金割引			ETC限定休日特別割引						ETC限定休日特別割引			

【出典】天候: 気象庁HPより

ETC限定休日特別割引実施日: E-NEXCOドライブプラザHPより

【問い合わせ先】

【交通量①②】 羽越河川国道事務所 工務第二課長 羽深 圭一 電話 0254-62-3211 (代)

【交通量③④】 新潟国道事務所 調査課長 太田 峰誉 電話 025-244-2159 (代)

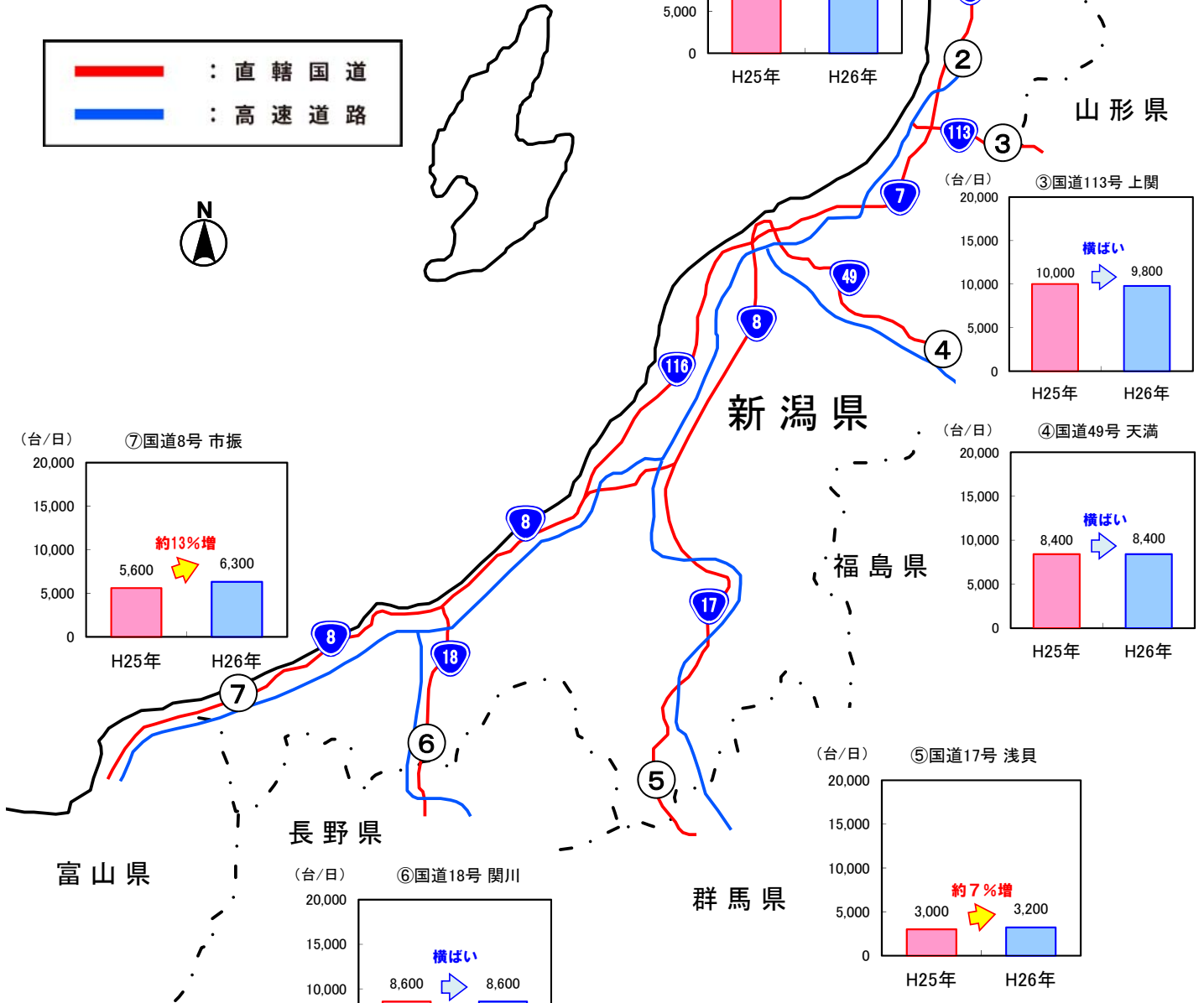
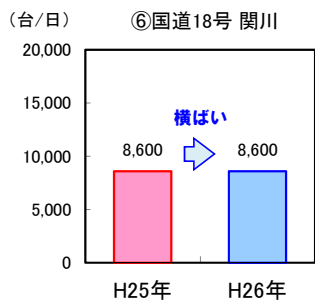
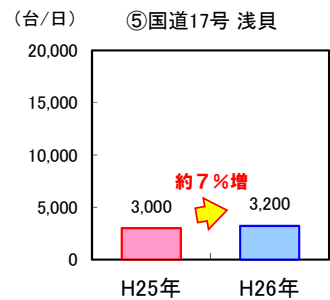
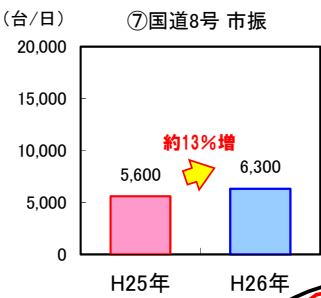
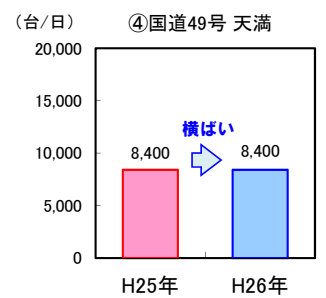
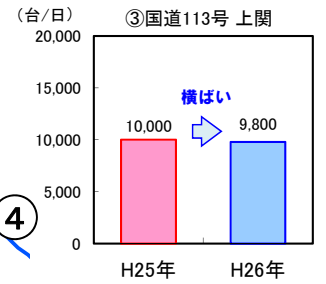
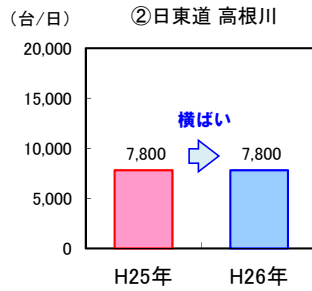
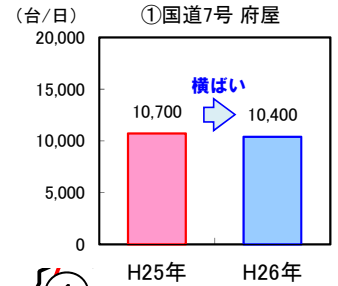
【交通量 ⑤】 長岡国道事務所 調査課長 嶋倉 正幸 電話 0258-36-4551 (代)

【交通量⑥⑦】 高田河川国道事務所 調査第二課長 杉本 敦 電話 025-523-3136 (代)

GWの新潟県内における一般国道の交通状況について(速報)

※日平均交通量の集計期間については、以下のとおりとしています。
 ・ H25年のGWは平成25年4月25日(木)～平成25年5月6日(月)
 ・ H26年のGWは平成26年4月25日(金)～平成26年5月6日(火)
 ※時間帯は午前7時～翌日午前7時の24時間集計値としています。

- ① 村上地区 国道7号 村上府屋 (山形県境)
むらかみしふや
- ② 日東道 村上高根川 (朝日三面IC～朝日まほろばIC)
むらかみしたかねがわ あさひ みおもて あさひ
- ③ 下越地区 国道113号 関川村上関 (山形県境)
せきかわむらかみぜき
- ④ 下越地区 国道49号 阿賀町天満 (福島県境)
あがまちてんまん
- ⑤ 中越地区 国道17号 湯沢町浅貝 (群馬県境)
ゆざわまちあさがい
- ⑥ 上越地区 国道18号 妙高市関川 (長野県境)
みょうこうし せきかわ
- ⑦ 上越地区 国道8号 糸魚川市市振 (富山県境)
いといがわし いちぶり



※グラフはGW期間の平均交通量(台/日)

GWの新潟県内における一般国道の交通状況について(速報)

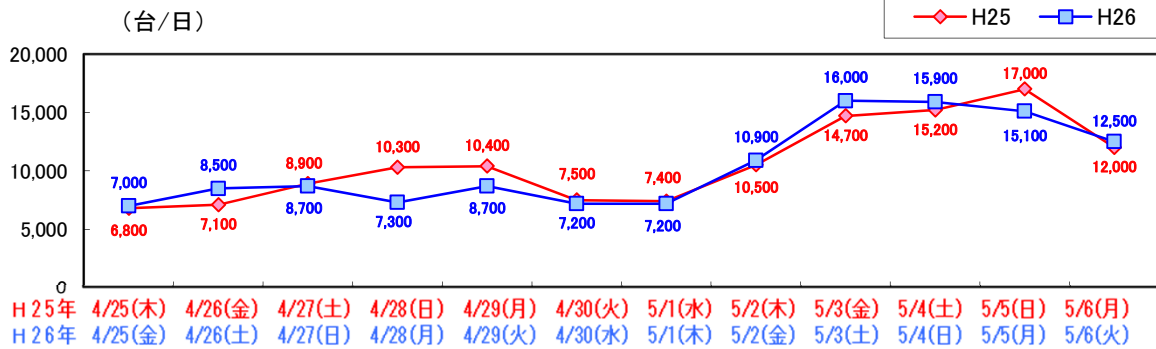
① 下越地区 国道7号 むらかみしふや 村上市府屋 (山形県境)

※集計期間

H25年:4/25~5/6(12日間)

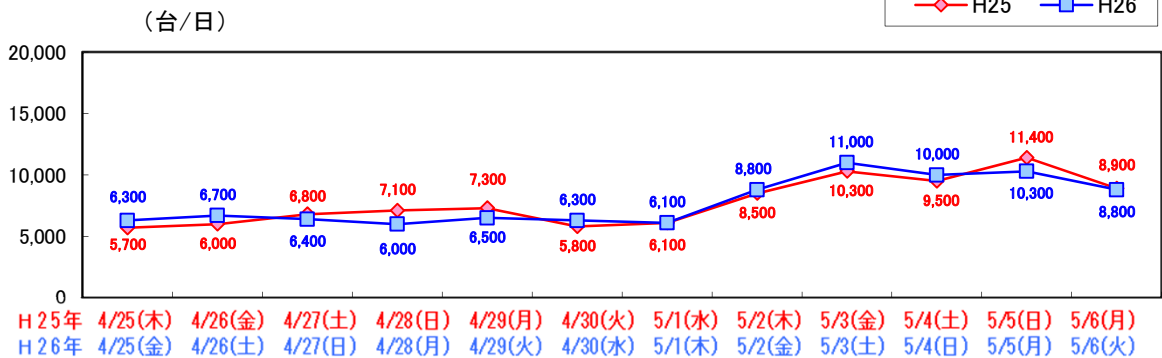
H26年:4/25~5/6(12日間)

【日単位比較】



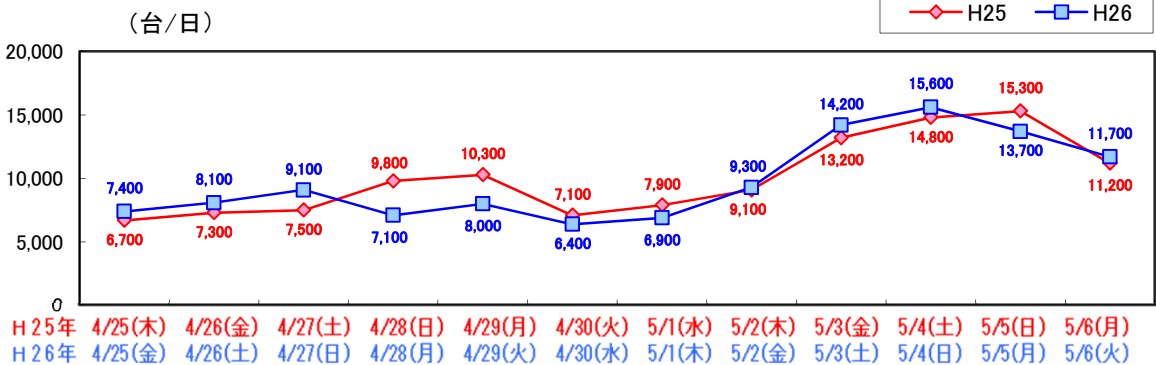
② 日東道 むらかみしたかねがわ 村上市高根川

【日単位比較】



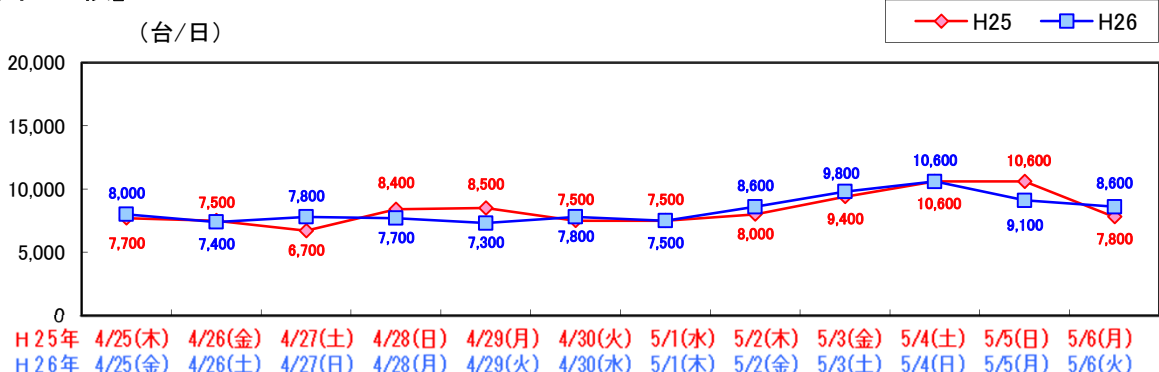
③ 下越地区 国道113号 せきかわむら かみげき 関川村上関 (山形県境)

【日単位比較】



④ 下越地区 国道49号 あがまちてんまん 阿賀町天満 (福島県境)

【日単位比較】



GWの新潟県内における一般国道の交通状況について(速報)

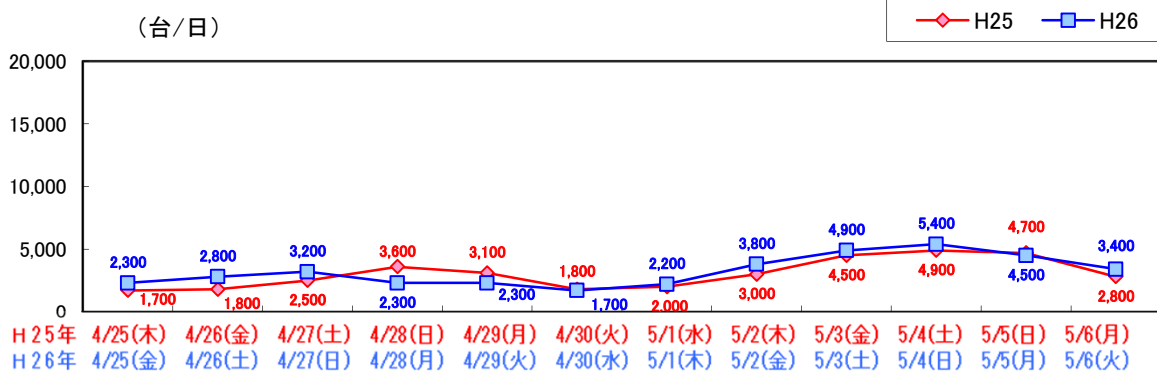
⑤ 中越地区 国道17号 ゆ ざわ まち あさ が い 湯沢町浅貝 (群馬県境)

※集計期間

H25年:4/25~5/6(12日間)

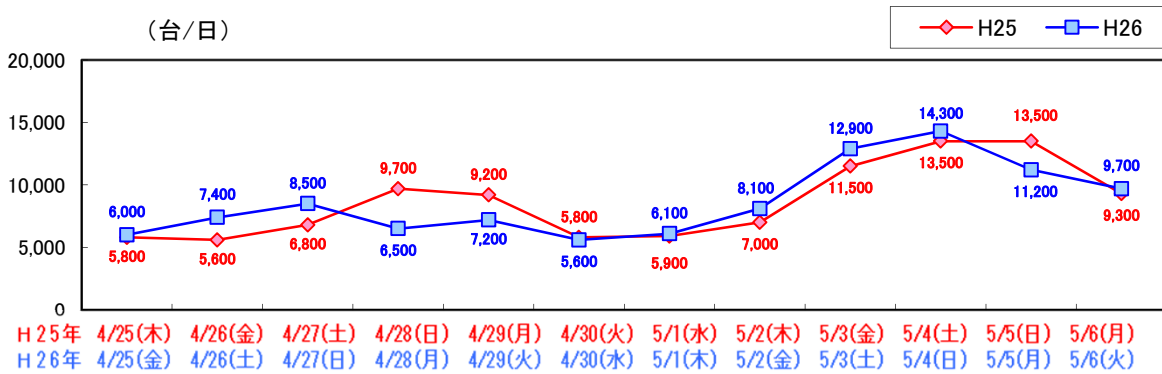
H26年:4/25~5/6(12日間)

【日単位比較】



⑥ 上越地区 国道18号 み ょ う こ う し せ き が わ 妙高市関川 (長野県境)

【日単位比較】



⑦ 上越地区 国道8号 い と い が わ し い ち ぶ り 糸魚川市市振 (富山県境)

【日単位比較】

