

お盆期間中の県内国道の交通量（速報）

【概要】新潟県内の国が管理する国道の

お盆期間中の交通量を発表します。

◇今年のお盆期間中の日平均交通量※1は、

①下越地区の**国道113号の県境**付近は、昨年より**増加**しました。

（昨年比で約1割（約900台/日）増加）

なお、下越地区の**その他国道県境**付近は、昨年と比べ大きな変化はありませんでした。

②上中越地区は全体的に減少傾向で、**国道18号の県境**付近では昨年より大きく**減少**しました。

（昨年比で約1割（約900台/日）減少）

※1 お盆期間中の交通量

H21は8月6日(木)～8月17日(月)（12日間）の平均

H22は8月5日(木)～8月16日(月)（12日間）の平均として集計しています。

〔参考〕休日特別割引（休日千円）

H21のお盆は 8月6日(木)～9日(日) 8月13日(木)～16日(日)（8日間）

H22のお盆は 8月7日(土)～8日(日) 8月14日(土)～15日(日)（4日間）

	8/6(木)	8/7(金)	8/8(土)	8/9(日)	8/10(月)	8/11(火)	8/12(水)	8/13(木)	8/14(金)	8/15(土)	8/16(日)	8/17(月)
H21	晴時々曇	大雨後一時曇	曇	雨時々曇	雨後時々曇	曇一時晴	曇時々晴	曇後一時雨	曇後晴	曇一時晴	晴	晴
H22	8/5(木)	8/6(金)	8/7(土)	8/8(日)	8/9(月)	8/10(火)	8/11(水)	8/12(木)	8/13(金)	8/14(土)	8/15(日)	8/16(月)
H22	晴	晴	曇一時雨 後晴	晴時々曇 一時雨、 雷を伴う	曇一時雨後 晴	晴	曇時々晴	曇時々雨	曇時々雨	雨時々曇	曇	曇時々雨

※2 表中気象データは気象庁HP気象統計情報（観測地点：新潟）6:00～18:00より

詳細なデータは、次ページ以降を参照願います。

【問い合わせ先】

交通量①：羽越河川国道事務所 工務第二課長 嶋倉 正幸 電話 0254-62-3211（代表）

交通量②③：新潟国道事務所 調査課長 長田 英和 電話 025-244-2159（代表）

交通量④：長岡国道事務所 建設専門官 茨木 浩好 電話 0258-36-4551（代表）

交通量⑤⑥：高田河川国道事務所 調査第二課長 高島 勝志 電話 025-523-3136（代表）

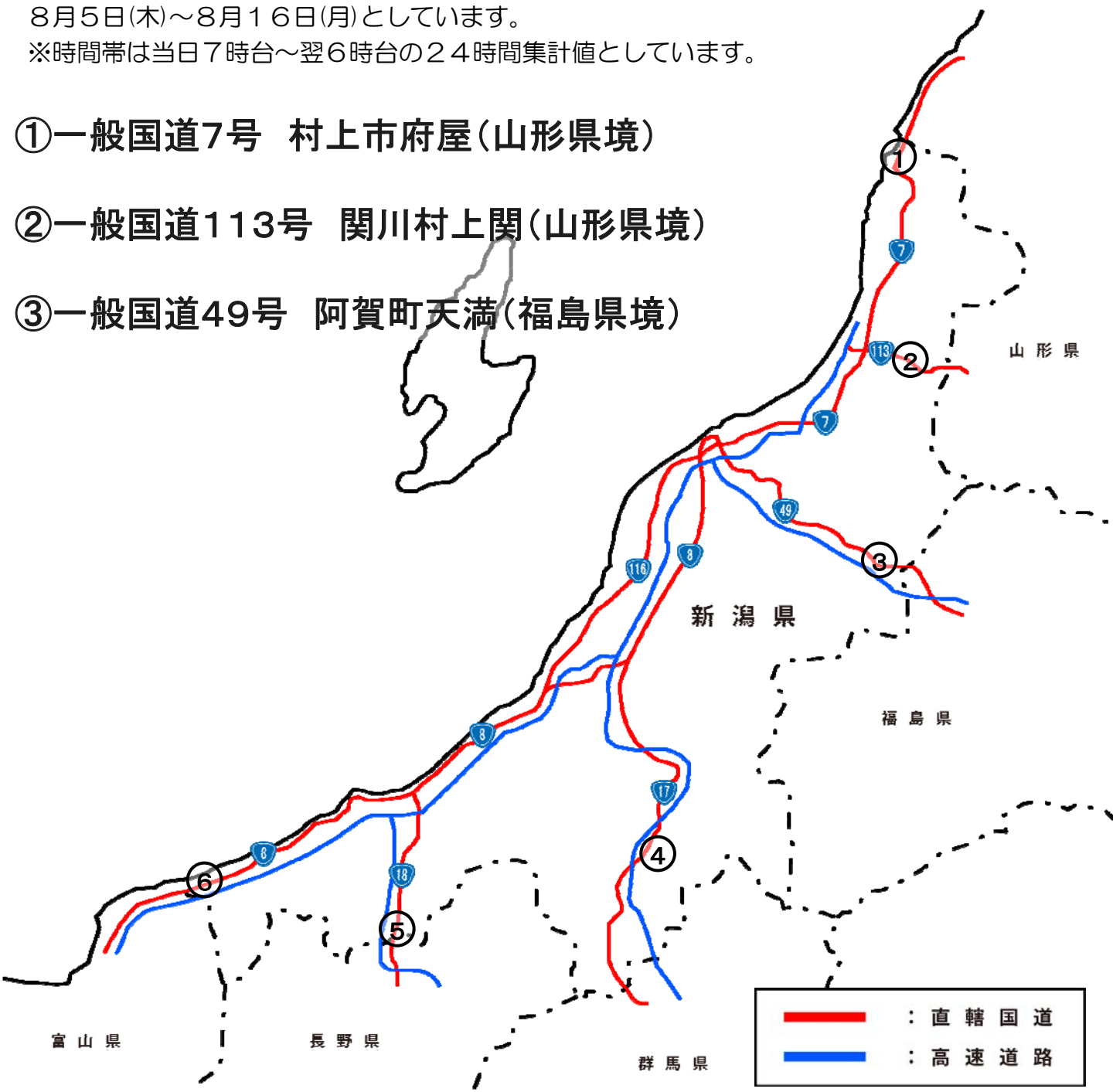
※携帯電話では、番号通知設定でお掛け下さい。

新潟県の県境付近の直轄国道の交通量について

※日平均交通量の各期間については、昨年のお盆は8月6日(木)～8月17日(月)、今年のお盆は8月5日(木)～8月16日(月)としています。

※時間帯は当日7時台～翌6時台の24時間集計値としています。

- ①一般国道7号 村上市府屋(山形県境)
- ②一般国道113号 関川村上関(山形県境)
- ③一般国道49号 阿賀町天満(福島県境)

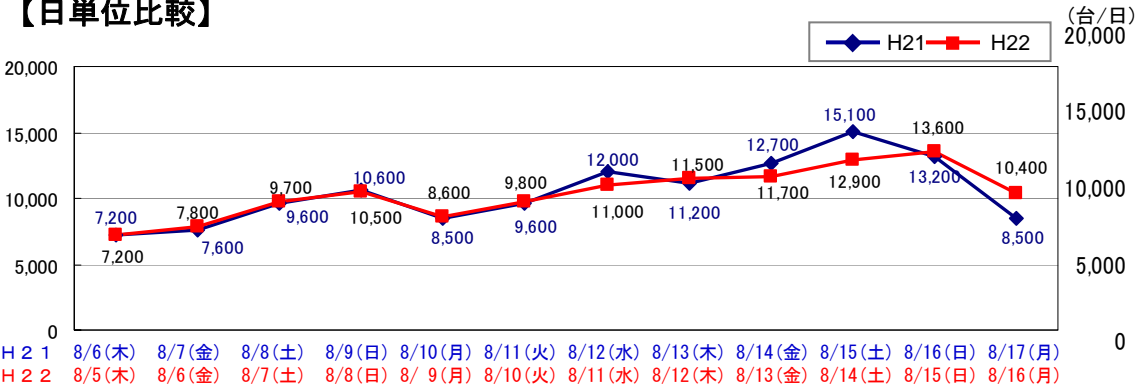


- ④一般国道17号 南魚沼市六日町
- ⑤一般国道18号 妙高市関川(長野県境)
- ⑥一般国道8号 糸魚川市市振(富山県境)

新潟県の県境付近の直轄国道の交通量について

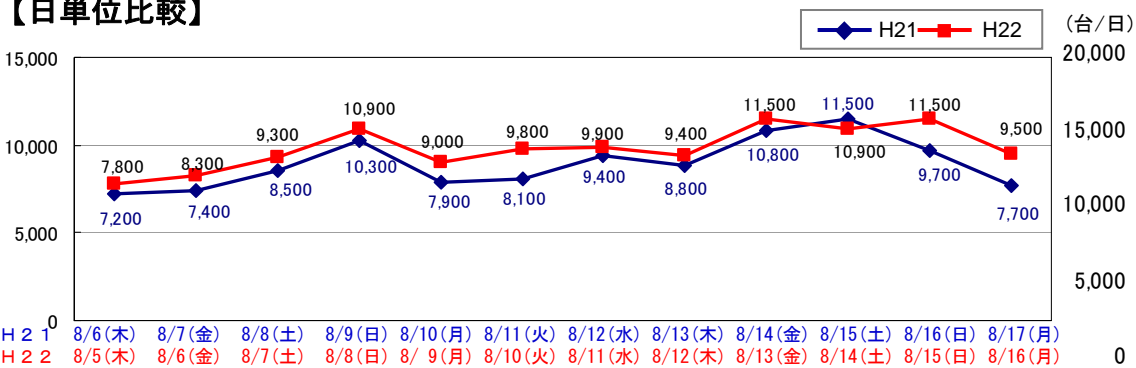
① 国道7号 村上市府屋（山形県境）

【日単位比較】



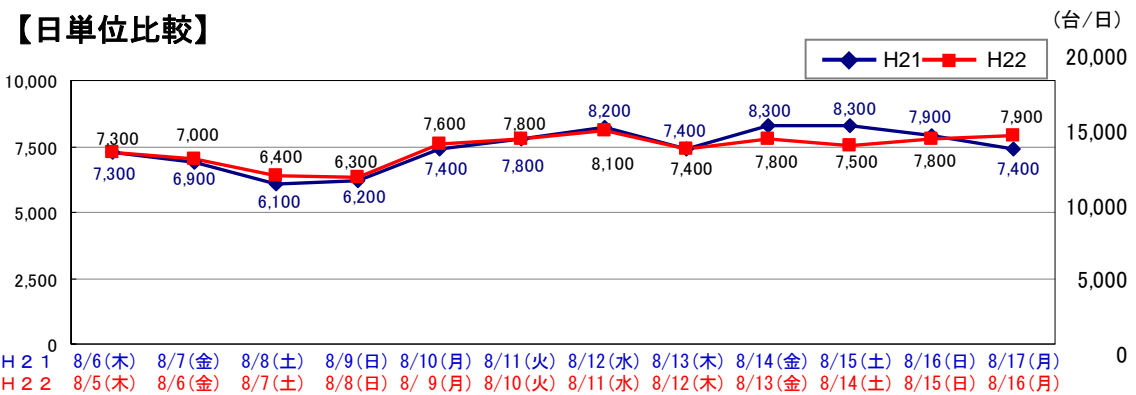
② 国道113号 関川村上関（山形県境）

【日単位比較】



③ 国道49号 阿賀町天満（福島県境）

【日単位比較】



※集計期間

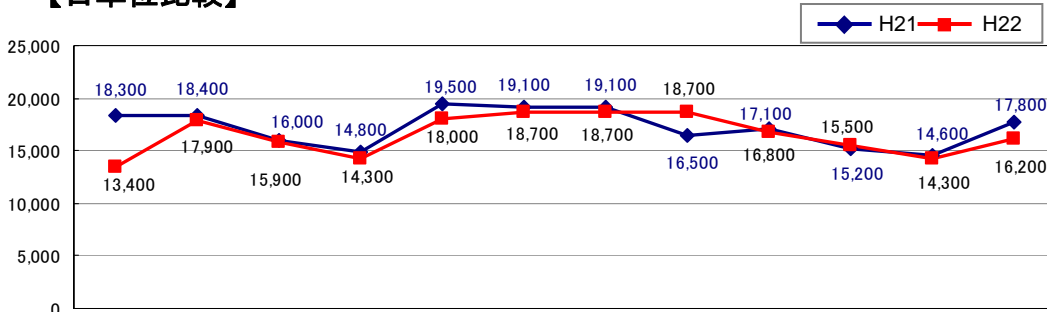
H21年: 8/6~8/17(12日間)

H22年: 8/5~8/16(12日間)

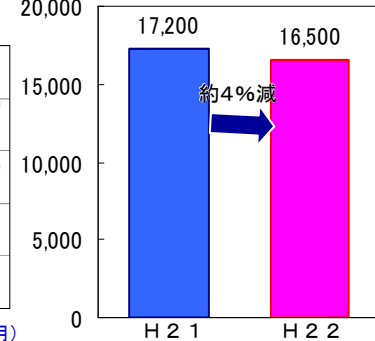
新潟県の県境付近の直轄国道の交通量について

④ 国道17号 南魚沼市六日町

【日単位比較】



【期間中平均】

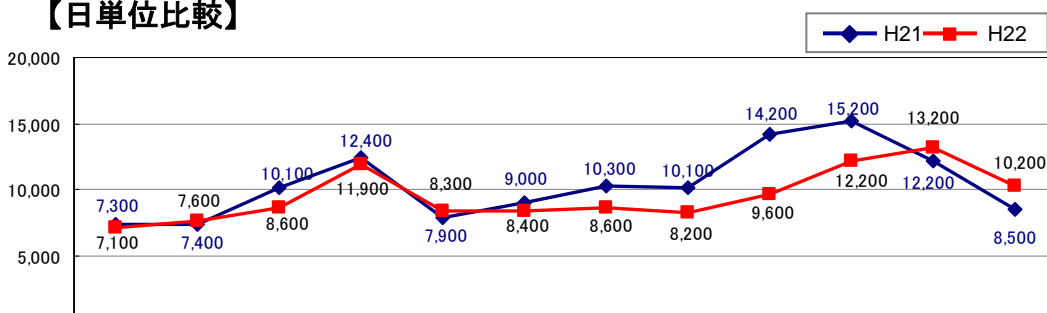


H21 8/6(木) 8/7(金) 8/8(土) 8/9(日) 8/10(月) 8/11(火) 8/12(水) 8/13(木) 8/14(金) 8/15(土) 8/16(日) 8/17(月)

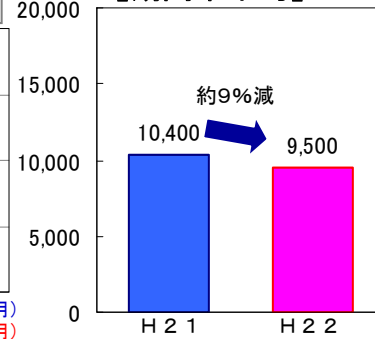
H22 8/5(木) 8/6(金) 8/7(土) 8/8(日) 8/9(月) 8/10(火) 8/11(水) 8/12(木) 8/13(金) 8/14(土) 8/15(日) 8/16(月)

⑤ 国道18号 妙高市関川（長野県境）

【日単位比較】



【期間中平均】

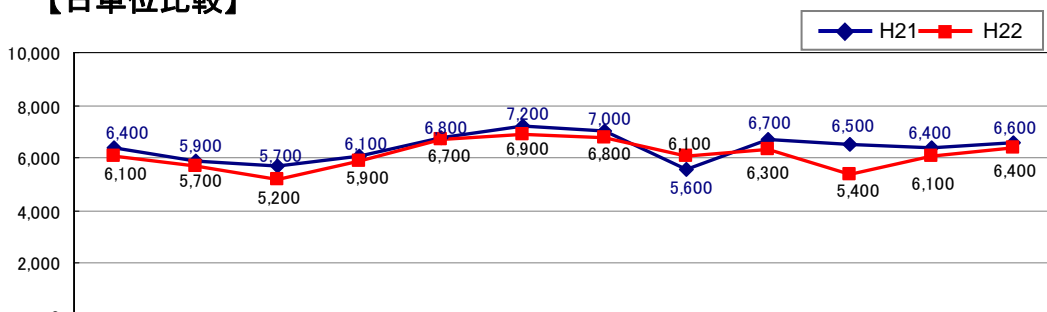


H21 8/6(木) 8/7(金) 8/8(土) 8/9(日) 8/10(月) 8/11(火) 8/12(水) 8/13(木) 8/14(金) 8/15(土) 8/16(日) 8/17(月)

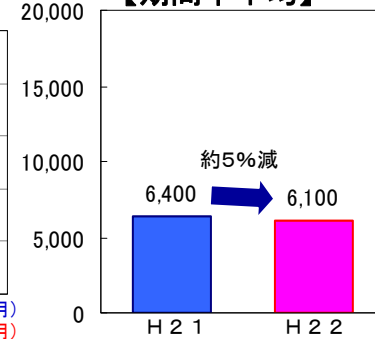
H22 8/5(木) 8/6(金) 8/7(土) 8/8(日) 8/9(月) 8/10(火) 8/11(水) 8/12(木) 8/13(金) 8/14(土) 8/15(日) 8/16(月)

⑥ 国道8号 糸魚川市市振（富山県境）

【日単位比較】



【期間中平均】



H21 8/6(木) 8/7(金) 8/8(土) 8/9(日) 8/10(月) 8/11(火) 8/12(水) 8/13(木) 8/14(金) 8/15(土) 8/16(日) 8/17(月)

H22 8/5(木) 8/6(金) 8/7(土) 8/8(日) 8/9(月) 8/10(火) 8/11(水) 8/12(木) 8/13(金) 8/14(土) 8/15(日) 8/16(月)

※集計期間

H21年: 8/6~8/17(12日間)

H22年: 8/5~8/16(12日間)