



【富山県内】GWにおける国道の交通状況について(速報)

■富山河川国道事務所が管理する国道8号、41号、156号、160号及び能越自動車道におけるGW期間中(R6.4.26~R6.5.6)の交通状況(速報)をお知らせします。

■昨年度の同時期との比較

●富山県全体の交通量は、昨年と比較して、ほぼ横ばい(約1%増加)

○富山県全体では？

主要9地点(①~⑨)の平均交通量 約 **1%増加** (+100台/日)

○富山市街地周辺では？

①国道8号(高岡市下田) 約 **1%増加** (+400台/日)

②国道41号(富山市掛尾) 約 **2%減少** (-700台/日)

③国道156号(砺波市千代) 約 **1%増加** (+300台/日)

○県境では？

④新潟県境(国道8号 入善町古黒部) 約 **5%増加** (+600台/日)

⑤石川県境(国道8号 小矢部市安楽寺) 約 **12%増加** (+2,500台/日)

⑥石川県境(能越自動車道 氷見市姿) 約 **14%減少** (-1,300台/日)

(国道160号 氷見市脇)

⑦岐阜県境(国道41号 富山市猪谷) **横ばい** (±0台/日)

・参考(国道156号 砺波市小牧) 約 **6%増加** (+100台/日)

○能越自動車道では？

⑧灘浦IC~氷見北IC(氷見市稲積) 約 **11%減少** (-900台/日)

⑨高岡北IC~高岡IC(高岡市国吉) 約 **1%減少** (-200台/日)

■GWの気象データ

※気象庁HP気象統計情報(観測地点:富山市 昼)

| R5 | 4/27(木) | 4/28(金) | 4/29(土) | 4/30(日) | 5/1(月) | 5/2(火) | 5/3(水) | 5/4(木) | 5/5(金) | 5/6(土) | 5/7(日) |
|------|---------|---------|---------|---------|---------|--------|--------|--------|--------|--------|--------|
| 天候 | | | | | | | | | | | |
| 最高気温 | 20℃ | 23℃ | 27℃ | 21℃ | 24℃ | 20℃ | 26℃ | 25℃ | 29℃ | 28℃ | 17℃ |
| R6 | 4/26(金) | 4/27(土) | 4/28(日) | 4/29(月) | 4/30(火) | 5/1(水) | 5/2(木) | 5/3(金) | 5/4(土) | 5/5(日) | 5/6(月) |
| 天候 | | | | | | | | | | | |
| 最高気温 | 24℃ | 23℃ | 26℃ | 19℃ | 20℃ | 16℃ | 18℃ | 25℃ | 25℃ | 31℃ | 26℃ |

「|」=「時々」または「一時」、「/」=「のち」 出典:気象庁WEBページ

お問い合わせ先



パレットとやま

国土交通省 北陸地方整備局 富山河川国道事務所

計画課長 辻 裕和

〒930-8537 富山市奥田新町2番1号

TEL:076-443-4717(計画課直通) FAX:076-443-4718

【HP】<https://www.hrr.mlit.go.jp/toyama>



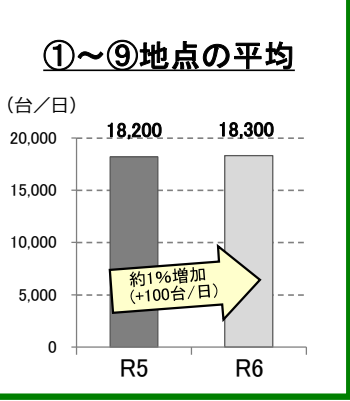
【X(旧Twitter)】https://twitter.com/mlit_toyama



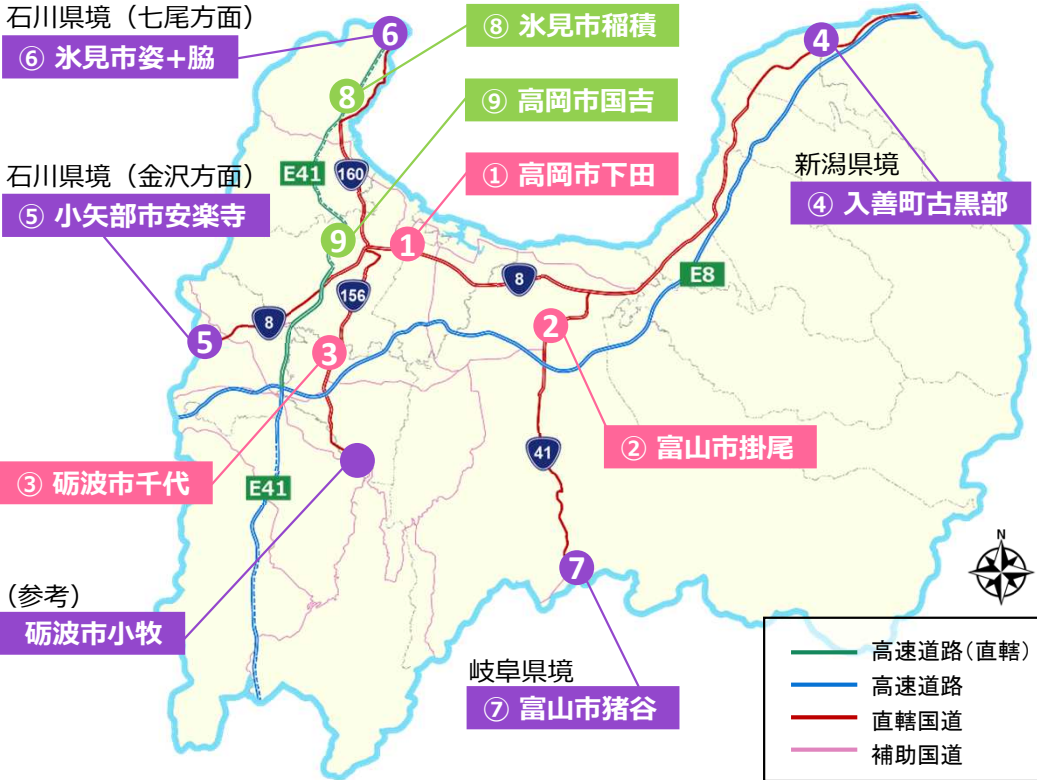
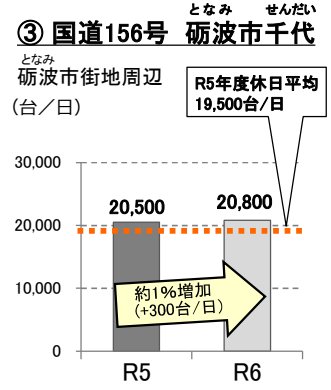
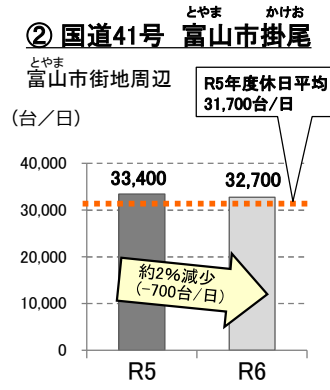
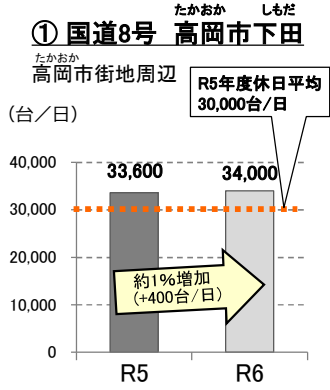
Twitterの映像・画像は報道資料として使用可能です。使用においてはクレジット表記をお願いします。

【富山県内】GW期間における交通量調査結果（速報）

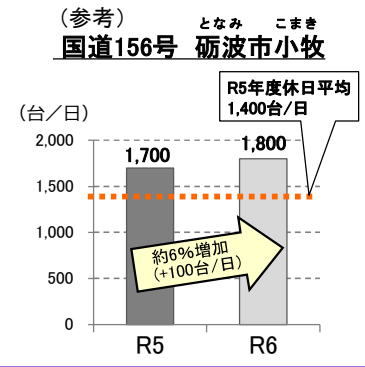
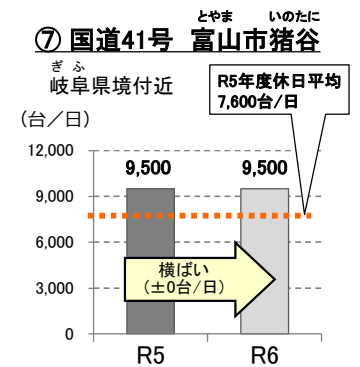
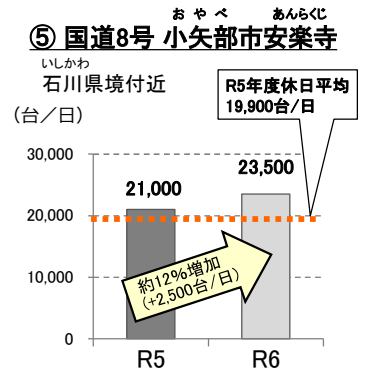
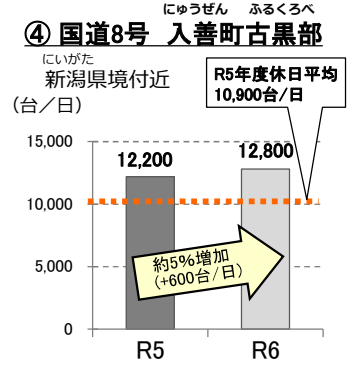
富山県全体



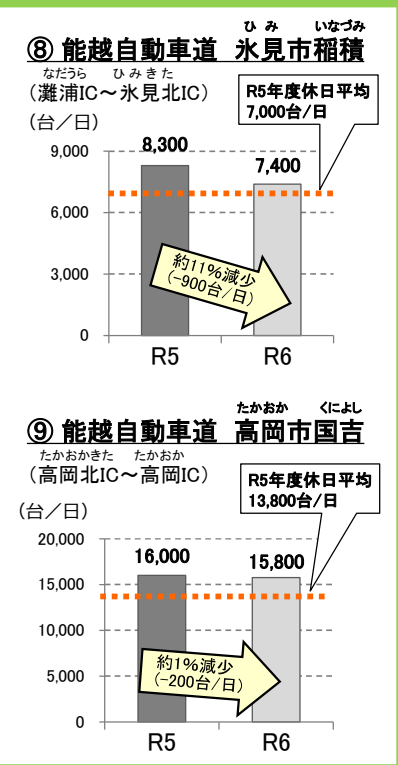
市街地周辺



県境



能越自動車道



●R5：確定値(欠測等の異常値を補完したもの)
R6：速報値(欠測等の異常値がそのままとなっているもの)
台数は百台未満で四捨五入しているため、合計と内訳の計が合わない場合があります。

●平均日交通量の算出期間
・R5：R5年4月27日(木)～R5年5月7日(日) [11日間]
・R6：R6年4月26日(金)～R6年5月6日(月) [11日間]

●各日の集計時間帯
・0～24時までの24時間

