



【富山県内】年末年始における国道の交通状況について(速報)

■富山河川国道事務所が管理する国道8号、41号、156号、160号及び能越自動車道における年末年始(R7.12.26~R8.1.4)の交通状況(速報)をお知らせします。

■昨年度の同時期との比較

●富山県全体の交通量は、昨年と比較して、約2%増加

○富山県全体では？

主要地点(①~⑨)の平均交通量 約 2%増加 (+300台/日)

○富山市街地周辺では？

①国道8号 (高岡市下田) 約 6%増加 (+1,300台/日)
②国道41号 (富山市千石町) 約 1%増加 (+200台/日)
③国道156号 (砺波市千代) 横ばい (±0台/日)

○県境では？

④新潟県境(国道8号 入善町古黒部) 約 7%増加 (+600台/日)
⑤石川県境(国道8号 小矢部市安楽寺) 約 1%増加 (+100台/日)
⑥石川県境(能越自動車道 氷見市姿) 約 4%増加 (+200台/日)
(国道160号 氷見市脇)
⑦岐阜県境(国道41号 富山市猪谷) 約 2%増加 (+100台/日)
・参考 (国道156号 砺波市小牧) 約 11%増加 (+100台/日)

○能越自動車道では？

⑧灘浦IC~氷見北IC (氷見市稲積) 約 6%増加 (+300台/日)
⑨高岡北IC~高岡IC (高岡市国吉) 約 3%増加 (+300台/日)

■年末年始の気象データ

※気象庁HP気象統計情報(観測地点：富山市 昼)

R6	12/27(金)	12/28(土)	12/29(日)	12/30(月)	12/31(火)	1/1(水)	1/2(木)	1/3(金)	1/4(土)	1/5(日)
天 候										
最高気温	4℃	2℃	4℃	9℃	11℃	10℃	7℃	7℃	5℃	9℃

R7	12/26(金)	12/27(土)	12/28(日)	12/29(月)	12/30(火)	12/31(水)	1/1(木)	1/2(金)	1/3(土)	1/4(日)
天 候										
最高気温	8℃	5℃	11℃	14℃	12℃	7℃	6℃	1℃	3℃	6℃

「|」=「時々」または「一時」、「/」=「のち」 出典：気象庁WEBページ

お問い合わせ先



国土交通省 北陸地方整備局 富山河川国道事務所

計画課長 辻 裕和

パレットとやま

〒930-8537 富山市奥田新町2番1号 TEL:076-443-4717(計画課直通) FAX:076-443-4718

Xの映像・画像は報道資料として使用可能です。使用においてはクレジット表記をお願いします。

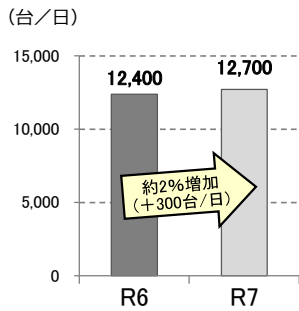


【HP】 【X】

【富山県内】年末年始における交通量調査結果（速報）

富山県全体

①～⑨地点の平均



石川県境（七尾方面）

⑥ 氷見市姿+脇

石川県境（金沢方面）

⑤ 小矢部市安楽寺

③ 砺波市千代

(参考)

砺波市小牧

⑧ 氷見市稻積

⑨ 高岡市国吉

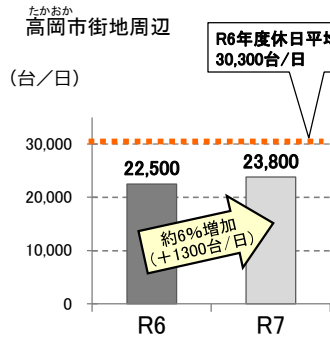
① 高岡市下田

② 富山市千石町

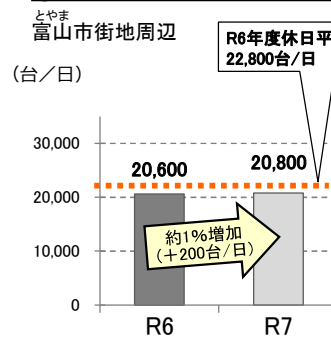
⑦ 富山市猪谷

市街地周辺

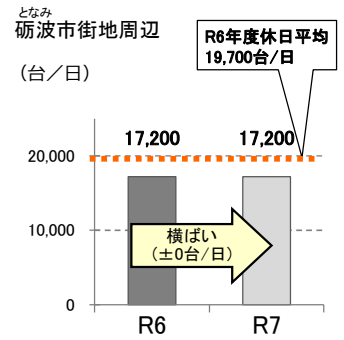
① 国道8号 高岡市下田



② 国道41号 富山市千石町

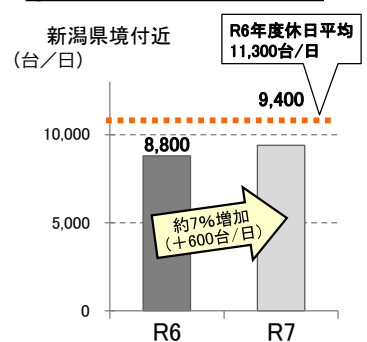


③ 国道156号 砺波市千代

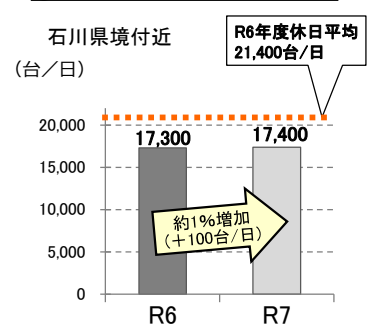


県境

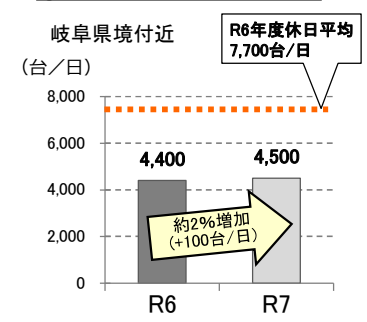
④ 国道8号 入善町古黒部



⑤ 国道8号 小矢部市安楽寺

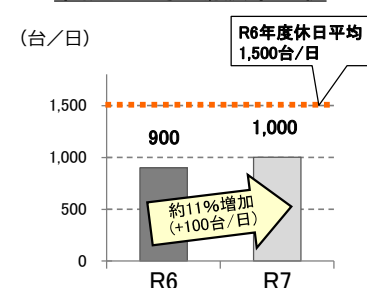


⑦ 国道41号 富山市猪谷



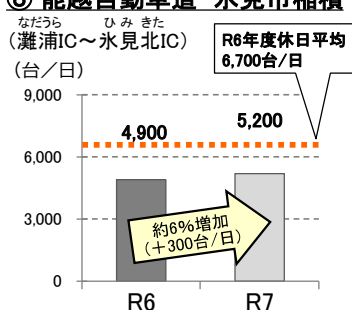
(参考)

国道156号 砺波市小牧

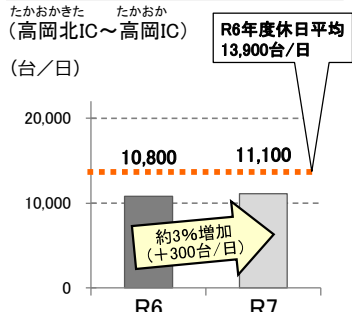


能越自動車道

⑧ 能越自動車道 氷見市稻積



⑨ 能越自動車道 高岡市国吉



●R6：確定値（欠測等の異常値を補完したもの）
R7：速報値（欠測等の異常値がそのままとなっているもの）

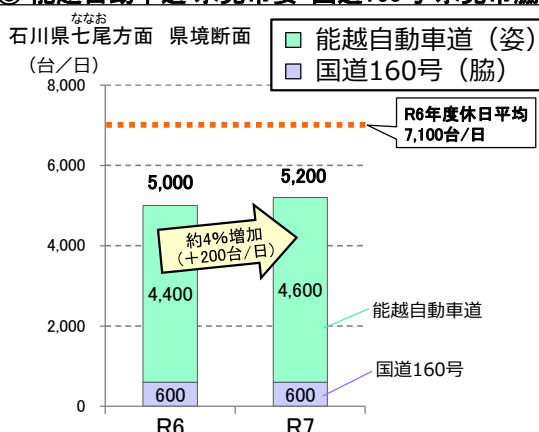
台数は百台未満で四捨五入しているため、合計と内訳の計が合わない場合があります。

●平均日交通量の算出期間

- ・R6：R6年12月27日（金）～R7年1月5日（日）[10日間]
- ・R7：R7年12月26日（金）～R8年1月4日（日）[10日間]

●各日の集計時間帯
・0～24時までの24時間

⑥ 能越自動車道 氷見市姿+国道160号 氷見市脇



<参考> R4～R6の年末年始期間の交通量

単位：台／日

地域	地点名		年末年始期間交通量				比率(%)		
			R4	R5	R6	R7	R7/R4 ※1	R7/R5 ※2	R7/R6
			12/28～ 1/4	12/27～ 1/5	12/27～ 1/5	12/26～ 1/4			
市街地部	①	国道8号 高岡市下田	22,700	26,000	22,500	23,800	105%	92%	106%
	②	国道41号 富山市千石町	21,400	22,500	20,600	20,800	97%	92%	101%
	③	国道156号 砺波市千代	17,700	18,300	17,200	17,200	97%	94%	100%
県境部	④	国道8号 入善町古黒部	9,600	9,600	8,800	9,400	98%	98%	107%
	⑤	国道8号 小矢部市安楽寺	16,200	15,200	17,300	17,400	107%	114%	101%
	⑥	能越自動車道 氷見市姿	4,200	－ ※3	4,400	4,600	110%	－ ※3	105%
		国道160号 氷見市脇	600	1,300	600	600	100%	46%	100%
	⑦	国道41号 富山市猪谷	4,100	4,400	4,400	4,500	110%	102%	102%
	参考	国道156号 砺波市小牧	700	800	900	1,000	143%	125%	111%
能越 自動車道	⑧	灘浦IC～氷見北IC 氷見市稲積	4,800	－ ※3	4,900	5,200	108%	－ ※3	106%
	⑨	高岡北IC～高岡IC 高岡市国吉	10,400	－ ※3	10,800	11,100	107%	－ ※3	103%

※1 令和6年能登半島地震発災前との比較

※2 令和6年能登半島地震発災年との比較

※3 令和6年能登半島地震の影響により除外