

令和4年12月20日
Press Release

国土交通省 北陸地方整備局
東日本高速道路株式会社 新潟支社

大雪の影響による広域迂回のお願

- 令和4年12月17日から本日(20日)にかけて、東北地方から西日本の日本海側を中心に、広い範囲で大雪となりました。
- この大雪により、本日11時現在、別紙-1のとおり通行止めが発生していることから、不要不急の外出は控えていただくとともに、近畿方面から東北方面及び、関東方面から北陸方面に向かう際は、最新の情報をもとに広域迂回の検討をお願いします。
- 大変ご不便をお掛けしますが、ご理解とご協力をお願いします。

道路状況についてのお問い合わせ先

【国が管理する道路に関すること】

国土交通省 北陸地方整備局

道路管理課長

とくはし よしゆき
徳橋 良幸

電話 025-280-8880(代表)

【高速道路に関すること】

NEXCO東日本 お客様センター

電話 057-024-024
(03)-5308-2424

【高速・一般道路に関すること】



日本道路交通情報センター
(全国JARTICインフォメーションダイヤル)

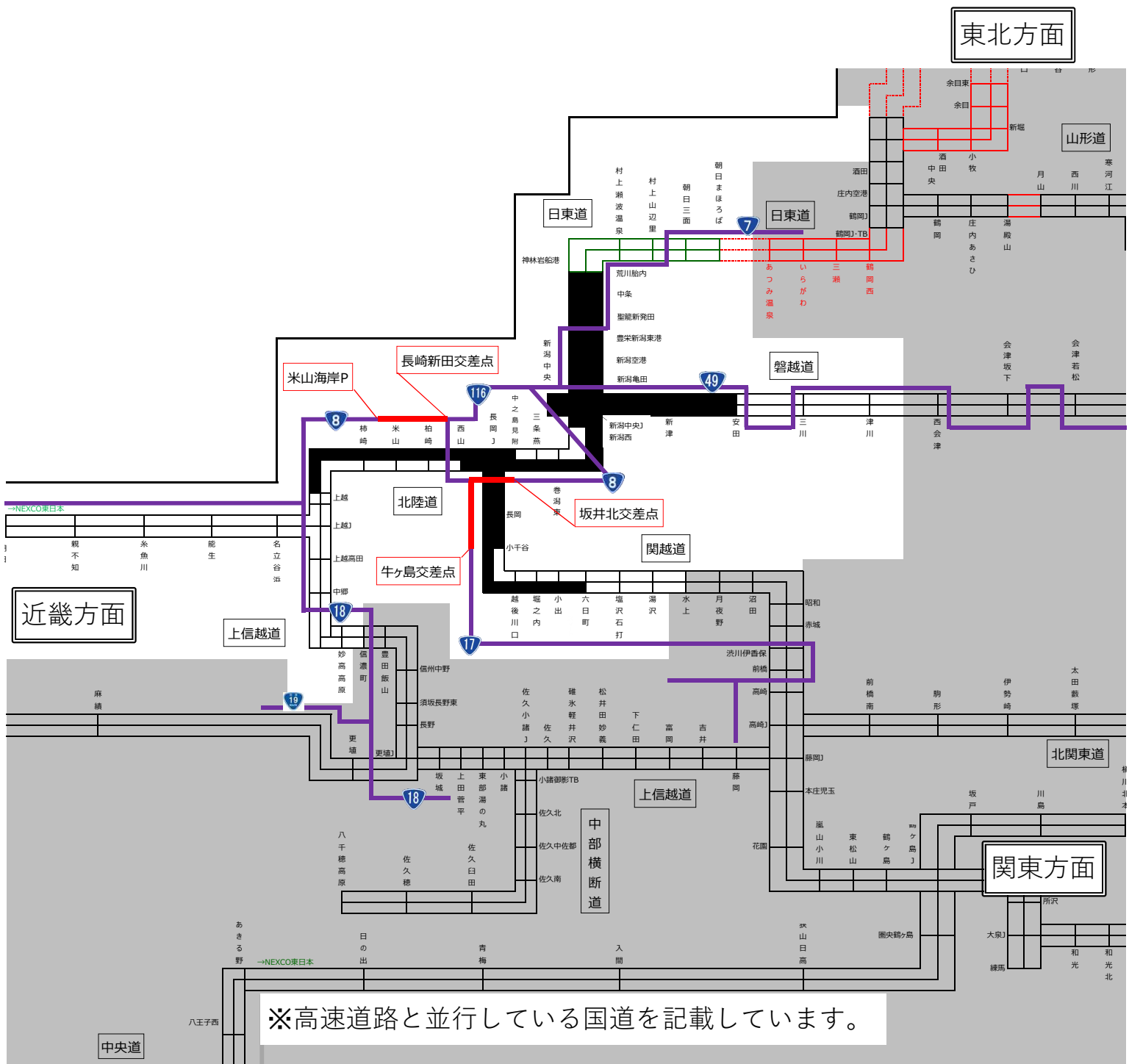
・ 新潟情報

電話 050-3369-6615

大雪による通行止め区間
(12月20日(火) 11時00分時点)

【大雪による通行止め】

-  12/20 11時現在 通行止め区間 (NEXCO東日本)
-  12/20 11時現在 通行止め区間 (国道)



パソコン・スマホで情報をチェック！

石川県の
ライブカメラ・Twitter
<https://www.hrr.mlit.go.jp/hokugi/yukinavi/ishikawa/index.html>



富山県の
ライブカメラ・Twitter
<https://www.hrr.mlit.go.jp/hokugi/yukinavi/toyama/index.html>



新潟県の
ライブカメラ・Twitter
<https://www.hrr.mlit.go.jp/hokugi/yukinavi/niigata/index.html>



ライブカメラで現在の道路状況を確認！

国道8号
富山市金泉寺

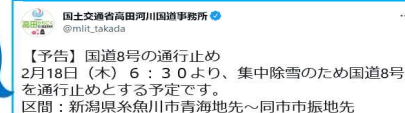


国道8号
上越市長浜



Twitterでリアルタイム情報を入手！

大雪予報、通行止め
の予告などを発信
しています。



北陸地方整備局

地域を選んで最新の雪みち情報をキャッチ
おしえて!雪ナビ



- ・全国の地方整備局が道路情報を提供しているサイトを紹介（Twitter等）。
- ・各地域のライブカメラ画像や、規制情報等、雪みちの運転で役立つ情報を紹介

おしえて!雪ナビへのリンク

<https://www.hrr.mlit.go.jp/hokugi/yukinavi/>



北陸信越運輸局

雪道 インフォメーション

大雪の恐れがある場合
段階に応じて信号機に表示。
HPで情報を発信します。



<https://www.tb.mlit.go.jp/hokushin/snow.html>



- 赤信号:** 大雪に関する緊急発表があります。不要不急の外出はお控えください。
- 黄色信号:** 大雪に関する記者発表を実施しました。通行規制等にご注意ください。
- 青信号:** 大雪早期天候情報は発表されていません。今後の気象情報にご注意ください。

～高速道路情報はこちら～

NEXCO東日本

リアルタイムの交通状況、
渋滞予測に関する情報は「ドラとら」で
<https://www.drivetraffic.jp/>

高速道路に関する情報は「ドラぶら」で
<https://www.driveplaza.com/>

ドラぶら

検索



あなたに、ベストウェイ。

NEXCO中日本

○リアルタイムな高速道路の交通情報提供サービス
『iHighway中日本』 <https://www.c-ihighway.jp/>



○SNSでの高速道路雪道情報の発信

『NEXCO中日本金沢支社Twitter/LINE公式アカウント』
＼富山県・石川県・福井県の雪道情報を発信しています／

