



ゴールデンウィーク前に河川の安全利用点検を実施

富山河川国道事務所では、安心して河川に接することのできる施設整備を目指しています。水辺を利用する機会が増えるゴールデンウィーク前に、大勢の人が集まる場所を中心に、危険な箇所はないか、安全に利用できるようにしているか等の確認を公園管理者である地域の自治体などと合同で行います。

1. 点検日時

①常願寺川

日時 令和6年4月17日(水)9時30分から
集合場所 大島多目的広場
(大日橋の左岸下流側)
富山市大島地先

②神通川

- i. 日時 令和6年4月16日(火)13時30分から
集合場所 神通川桜づづみ緑地
(富山赤十字病院の河川側)
富山市牛島本町
- ii. 日時 令和6年4月17日(水)13時30分から
集合場所 婦中町神通川緑地公園
(富山市婦中町轡田地先)
公園入口の坂路を降りたところ

③庄川

日時 令和6年4月16日(火)9時00分から
集合場所 大島北野河川公園駐車場
(射水市寺塚原地先)

④小矢部川

日時 令和6年4月15日(月)9時45分から
集合場所 守山ゲートボール場駐車場
(高岡市守山地先)

GW前の点検状況(R5年)



大島多目的広場

(常願寺川)



小矢部大堰河川公園

(小矢部川)

2. 点検場所 別添位置図のとおり

【事前の問い合わせ先】

現地取材をされる場合は、事前にご連絡をいただくと幸いです。

連絡先：河川管理課長 きたがわ まさよし 北川 正良 TEL：076-443-4720(直通)

【当日及び河川毎の問い合わせ先】

①常願寺川	三郷出張所長	<small>おおしま ひろし</small> 大島 博史	TEL：076-463-4753
	上滝出張所長	<small>かした つかのり</small> 樫田 司紀	TEL：076-483-1650
②神通川	有沢出張所長	<small>はやし しげのり</small> 林 成憲	TEL：076-425-1042
③庄川	大門出張所長	<small>もちでん だいすけ</small> 餅田 大輔	TEL：0766-52-1573
④小矢部川	高岡出張所長	<small>よしもと まさひろ</small> 吉本 将浩	TEL：0766-22-1325
	小矢部出張所長	<small>ながお あきら</small> 長尾 彰	TEL：0766-67-0736

お問い合わせ先

■ 河川管理課長 きたがわ まさよし 北川 正良 TEL：076-443-4720 (直通)
FAX：076-443-4721



パレットとやま

国土交通省 北陸地方整備局 富山河川国道事務所
TEL：076-443-4701(代)(夜間・休日)
おくだしんまち
〒930-8537 富山市奥田新町2番1号

最新情報は
こちら

HP <https://www.hrr.mlit.go.jp/toyama/>

YouTube https://youtube.com/@mlit_toyama

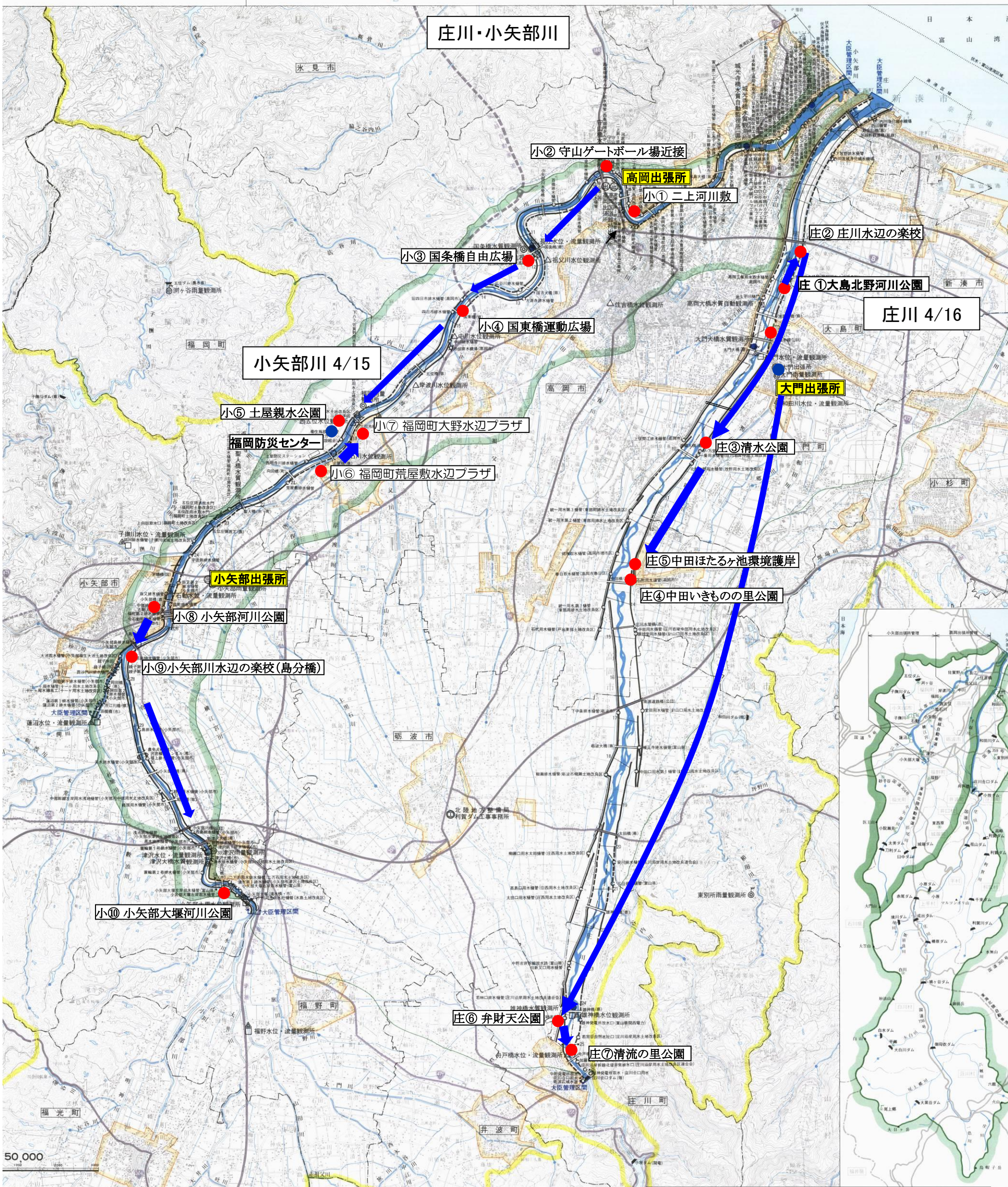
X (旧Twitter) https://twitter.com/mlit_toyama [事務所HP] [X(旧Twitter)] [YouTube] [Instagram]

Instagram https://www.instagram.com/mlit_toyama



X(旧Twitter)等の映像・画像は報道資料として使用可能です。使用においてはクレジット表記をお願いします。

令和6年度 GW前点検箇所



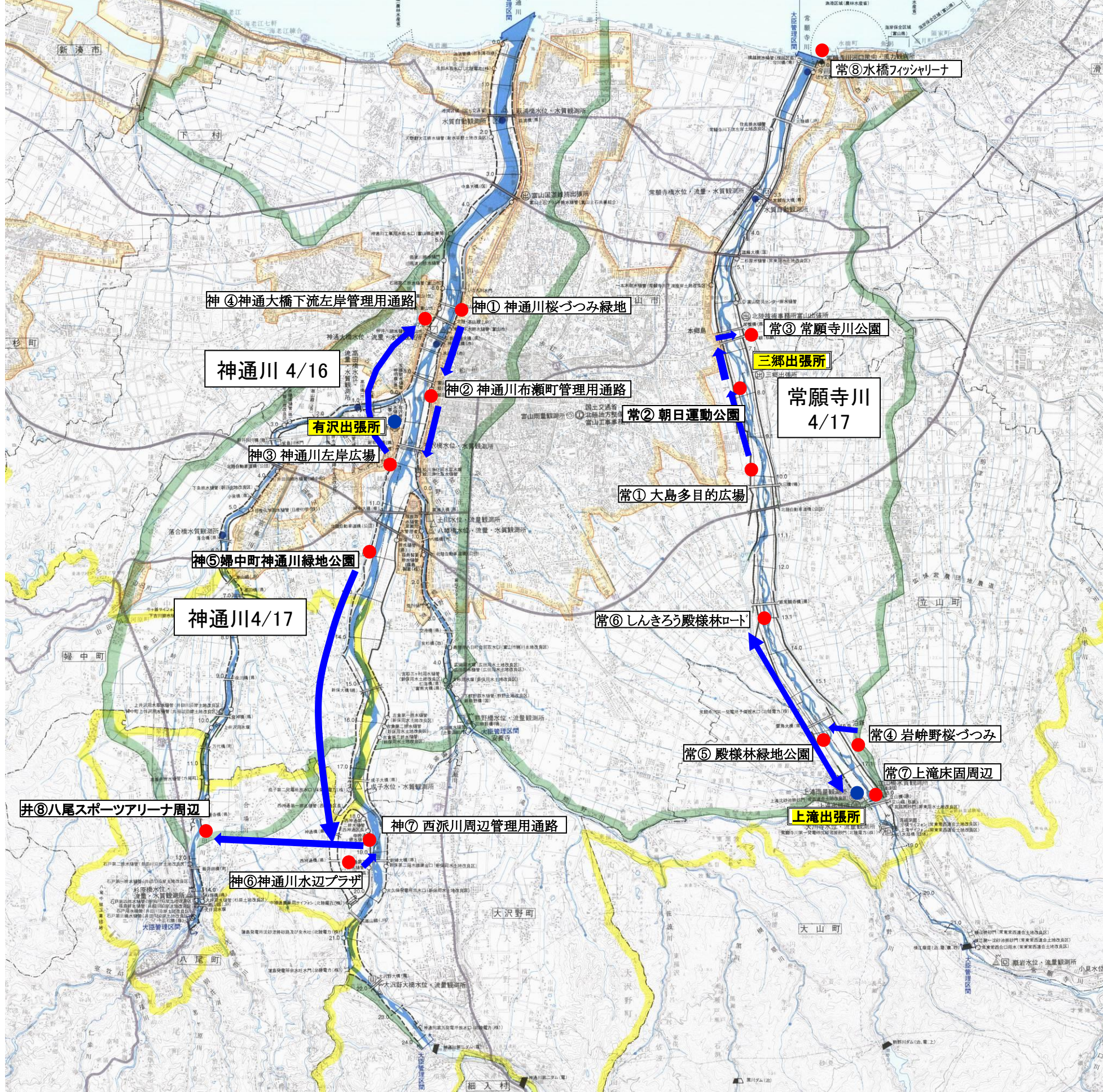
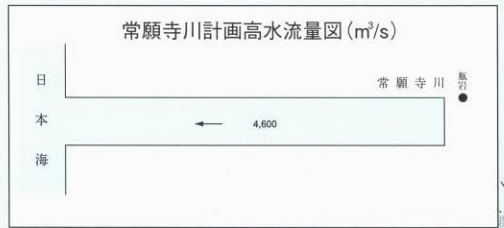
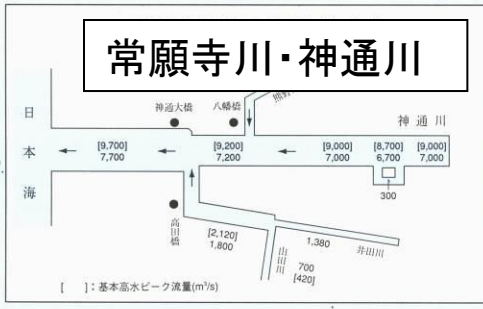
凡 例
 点検実施期間
 ゴールデンウィーク前 (令和5年4月15日・16日)

令和6年度 GW前点検箇所

川改修計画概要

川上段橋高(6.26m)	基本高水流量 9,700m ³ /s
km ² 、半道242km ² 、水面及水跡面積33km ²	計画高水流量 7,200m ³ /s
河川59km 支川井田川50km 支川熊野川32km	基本高水流量 5,600m ³ /s
	計画高水流量 5,600m ³ /s
	基本高水流量 9,700m ³ /s
	計画高水流量 7,200m ³ /s
3.4km ²	基本高水流量 5,400m ³ /s
山田川4.8km 支川熊野川5.7km 西派川2.4km	
45年3月31日決定	基本高水流量 5,600m ³ /s
	計画高水流量 5,600m ³ /s
54年4月4日決定	基本高水流量 9,700m ³ /s
	計画高水流量 7,200m ³ /s
	基本高水流量 5,400m ³ /s
	計画高水流量 5,400m ³ /s

橋高地点 (富山県政史ヨリ)
 (橋梁の被害4橋、田200町歩冠水など)
 神通大橋地点 (台 嵐) 5,643m³/s
 神通大橋地点 4,085m³/s
 神通大橋地点 (梅田前橋) 3,896m³/s
 (家庭浸水779戸、橋梁流失4橋、田冠水484町歩など)
 神通大橋地点 3,246m³/s
 神通大橋地点 2,810m³/s
 (家庭浸水365戸、橋梁流失2橋、田冠水113町歩など)
 大正7年~昭和12年 本川 (国)
 昭和44年 着工 (神通川 井田川 熊野川)
 昭和57年4月 工事実施基本計画策定
 平成6年6月 工事実施基本計画策定
 令和4年度
 平成5年度改定



凡 例

点検実施期間

ゴールデンウィーク前 (令和6年4月16日 ~ 17日)

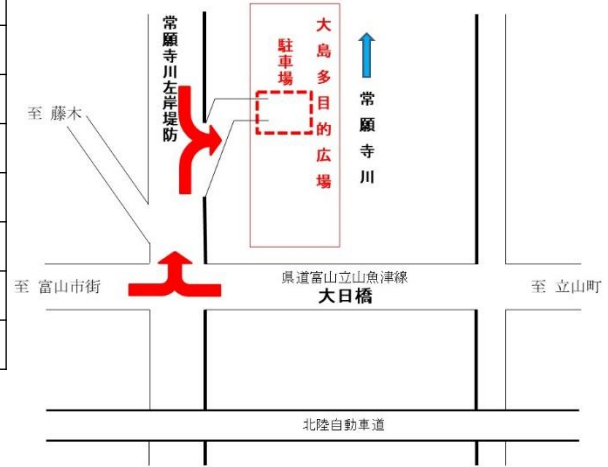
【参考】

今回の各河川の点検行程及び実施場所は以下のとおりです。

1. 常願寺川 日時 令和6年4月17日(水) 9時30分～16時15分(予定)

常① 集合場所 位置図

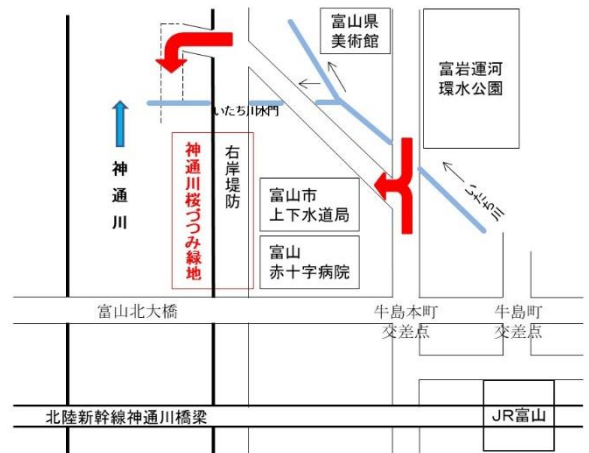
NO	施設名	点検者
常①	大島多目的広場	富山市・富山河川国道事務所
常②	朝日運動広場	富山県・富山河川国道事務所
常③	常願寺川公園周辺	富山市・富山河川国道事務所
常④	岩嶺野桜づつみ	立山町・富山河川国道事務所
常⑤	殿様林緑地公園周辺	富山市・富山河川国道事務所
常⑥	しんきろう殿様林ロード	富山河川国道事務所
常⑦	上滝床固工周辺	〃



2. 神通川 i 日時 令和6年4月16日(火) 13時30分～16時00分(予定)

神① 集合場所 位置図

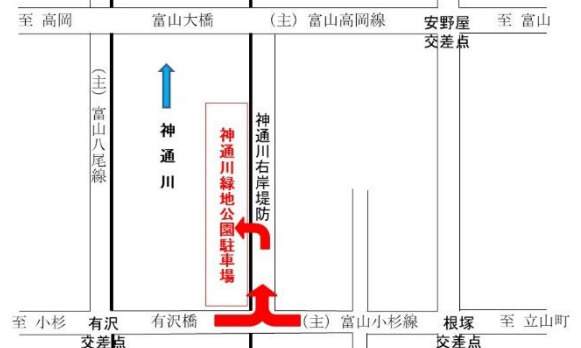
No	施設名	点検者
神①	神通川桜づつみ緑地	富山市・富山河川国道事務所
神②	神通川布瀬町管理用通路	〃
神③	神通川左岸広場	〃
神④	神通大橋左岸下流管理用通路	富山河川国道事務所



ii 日時 令和6年4月17日(木) 13時30分～16時00分(予定)

神⑤ 集合場所 位置図

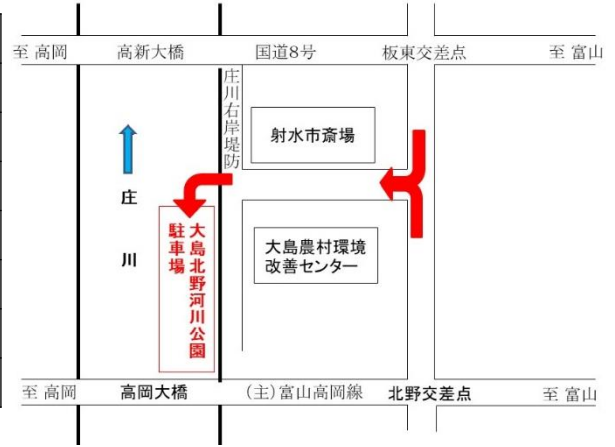
No	施設名	点検者
神⑤	婦中町神通川緑地公園	富山市・富山河川国道事務所
神⑥	神通川水辺プラザ	〃
神⑦	西派川周辺管理用通路	富山河川国道事務所
井①	八尾スポーツアリーナ周辺	〃



3. 庄川 日時 令和6年4月16日(火) 9時00分～14時30分(予定)

庄① 集合場所 位置図

NO	施設名	点検者
庄①	大島北野河川公園	射水市・富山河川国道事務所
庄②	庄川水辺の楽校	〃
庄③	清水公園	〃
庄④	中田いきものの里公園	高岡市・富山河川国道事務所
庄⑤	中田ほたるヶ池	〃
庄⑥	弁財天公園	砺波市・富山河川国道事務所
庄⑦	清流の里公園	〃



4. 小矢部川 日時 令和6年4月15日(月) 9時30分～15時30分

小② 集合場所 位置図

NO	施設名	点検者
小①	二上河川敷	富山河川国道事務所
小②	守山ゲートボール場	高岡市・富山河川国道事務所
小③	国条橋自由広場	〃
小④	国東橋運動広場	〃
小⑤	土屋親水公園	富山河川国道事務所
小⑥	福岡町荒屋敷水辺プラザ	小矢部出張所
小⑦	福岡町大野水辺プラザ	小矢部出張所
小⑧	小矢部河川公園	小矢部市・富山河川国道事務所
小⑨	小矢部川水辺の楽校	〃
小⑩	小矢部大堰河川公園	〃

