



国土交通省 北陸地方整備局

富山河川国道事務所

Toyama Office of River and National Highway

記者発表資料

令和8年4月9日
配布: 県政記者クラブ
扱い: 配布後解禁

あなたの声を聞かせて下さい ～河川愛護モニター募集～

国土交通省では、河川の整備や利用、環境に関する住民の方々の声を十分に把握し、地域との連携をさらに進めるため、河川工事または河川敷地の利用についての報告、それに対するご自身の思いや感想をご報告いただける河川愛護モニターを募集しています。

応募方法

所定の応募用紙【別紙2】に必要事項記載の上、下記の宛先まで郵送もしくはFAXにてお送りください。

応募締め切りは、**令和8年5月8日(金)必着**です。

ホームページ「パレットとやま」の「新着情報」の記事に応募用紙がありますのでご利用下さい。

応募用紙の請求

ホームページを利用できない方は、はがき又はFAXに、①住所、②氏名、③電話番号、④郵便番号を記載の上、「河川愛護モニター応募用紙希望」とお書きになり、下記の宛先までお送りください。

詳しい活動内容、応募条件等は【別紙1】をご覧ください。

お問い合わせ先

国土交通省 北陸地方整備局 富山河川国道事務所

いまい なおこ

■ 占用調整課長 今井 奈央子

TEL : 076-443-4765 (直通)

FAX : 076-443-4721 (直通)



パレットとやま

〒930-8537 富山市奥田新町2番1号
TEL: 076-443-4701(代)(夜間・休日)

最新情報はこちら



【HP】



【X】



【Instagram】



【YouTube】

公式SNSの映像・画像は報道資料として使用可能です。使用においてはクレジット表記をお願いします。

河川愛護モニターを募集します！！

1. 報告内容

以下に関する報告をお願いいたします。

【必須】

- ・月1回以上の報告をお願いいたします。
- ・河川工事または河川敷地の利用についての報告、それに対するご自身の思いや感想をご報告ください。

【必要に応じて】

- ・不法投棄状況について
- ・風景、自然環境について
- ・写真の添付をお願いいたします。
- ・その他、河川愛護に関する報告等をお待ちしております。

2. 担当河川

- ①常願寺川(河口～横江堰堤)
- ②神通川(河口～神三ダム下流・西派川)
井田川(神通川合流点～十三石橋下流)
熊野川(神通川合流点～興南大橋下流端)
- ③庄川(河口～庄川合口堰堤)
- ④小矢部川(河口～五位橋下流端)
- ⑤小矢部川(五位橋下流端～旅川合流点)
渋江川(小矢部川合流点～羽根橋上流)

※複数の応募はご遠慮ください

3. 募集人数

「2. 担当河川」①～⑤について、各1名募集。

応募の際は、希望する箇所ひとつのみにチェックを入れてください。

4. 報酬

月額4,580円（3ヶ月単位で支払います。）

活動報告が確認できない場合はお支払いできない可能性がございますので、あらかじめご了承ください。

5. 任期

2026年7月1日～2027年6月30日

なお、任期中に応募資格を満たさなくなった場合には委嘱を解除する場合があります。

6. 応募資格

- ・「1. 報告内容」を確実に実行できる満20歳以上の方。
- ・健康で、河川に接する機会が多く、河川愛護に関心を有する方。
- ・北陸地方整備局職員及びその家族以外の方。

7. 審査方法、発表

- ・採用につきましては、応募用紙をもとに富山河川国道事務所で選考させていただきます。
- ・採用結果は6月5日(金)までにお知らせいたします。

8. その他、留意点等

- ・採用された場合は報酬支払いに必要なため、振込先金融機関情報・マイナンバーを事前に提出していただきます。
- ・当事務所の事業を広く周知する目的で、提出いただいた活動報告は当事務所の広報活動(HP、SNS等)に使用させていただく場合があります。
※個人情報伏せ状態で掲載いたします。

9. 応募希望の方は

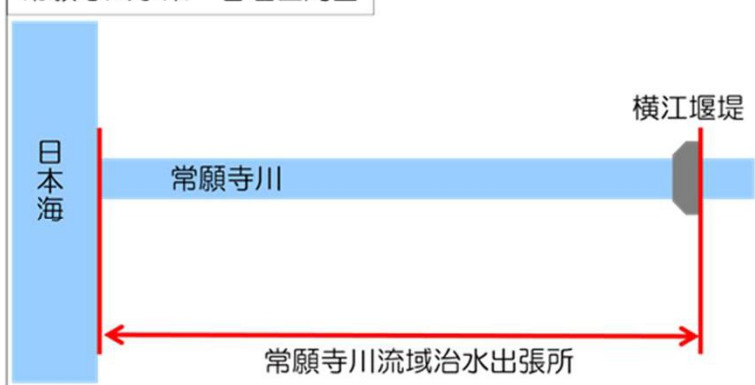
下記の「河川愛護モニター応募用紙」をご記入のうえ、以下の宛先まで
2026年5月8日(金)(必着)までに郵送またはFAXでお送り下さい。

〒930-8537 富山市奥田新町2番1号
富山河川国道事務所 占用調整課 「河川愛護モニター募集」係
TEL 076(443)4765
FAX 076(443)4721

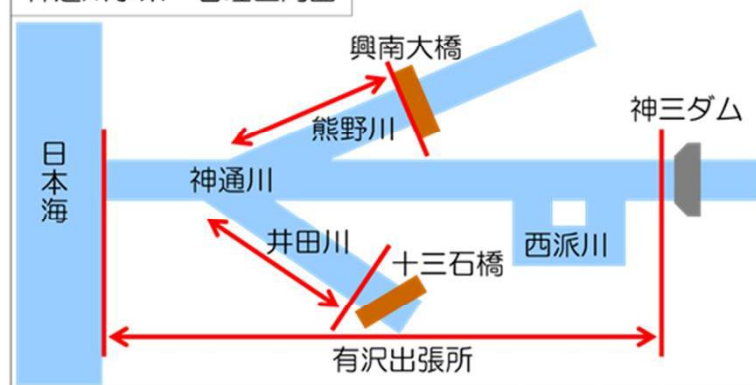
お問い合わせは

富山河川国道事務所 占用調整課 「河川愛護モニター募集」係まで

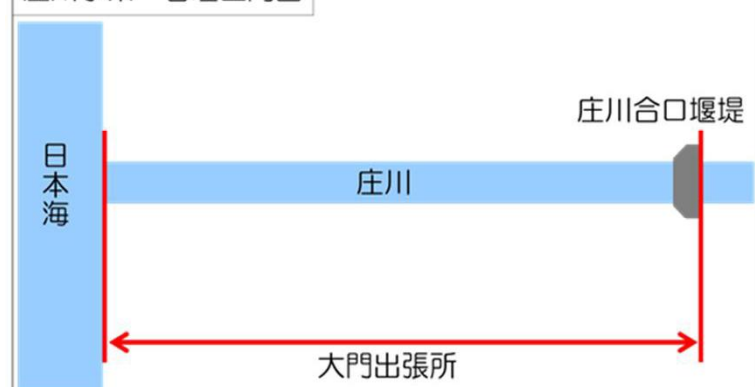
常願寺川水系 管理区間図



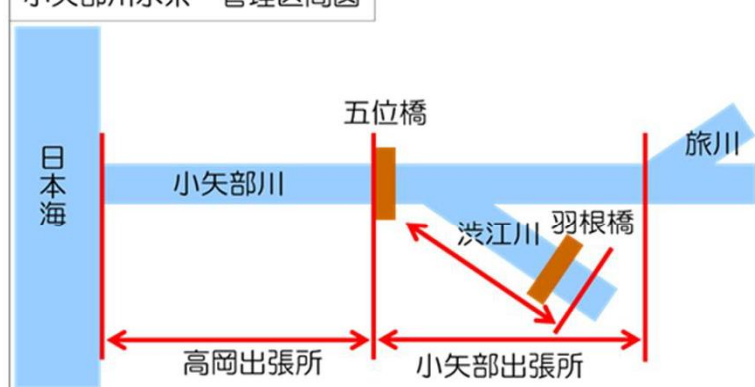
神通川水系 管理区間図



庄川水系 管理区間図



小矢部川水系 管理区間図



河川愛護モニター応募用紙

| | |
|--|------------------------------------|
| 氏名 | 生年月日 (満 歳) |
| 現住所 | |
| 電話 () | |
| FAX () | |
| メール | |
| 勤務先名 | |
| 希望する河川（1つにのみ○をお書きください） ① 常願寺川 ② 神通川・西派川・井田川・熊野川 ③ 庄川 ④ 小矢部川（河口から五位橋） ⑤ 小矢部川（五位橋から旅川合流点）・渋江川 | 北陸地方整備局職員及びその家族ですか はい ・ いいえ |
| 1. 河川工事または河川敷地の利用について、気になったことや不思議に思ったことをお書きください。また、おおよそで差し支えありませんので、場所もお書きください。（150字程度） | |

2. 日常的に河川に触れる機会がありますでしょうか。ある場合は、具体的な利用方法をお書きください。(150字程度)

3. その他、自己PR