



【富山県内】GWにおける国道の交通状況について（速報）

■富山河川国道事務所が管理する国道8号、41号、156号、160号及び能越自動車道におけるGW期間中（R8.4.25～R8.5.6）の交通状況（速報）をお知らせします。

■昨年度の同時期との比較

●富山県全体の交通量は、昨年と比較して、約1%減少

○富山県全体では？

主要地点（①～⑨）の平均交通量 約 1%減少 （-100台/日）

○市街地周辺では？

- ①国道8号（高岡市下田） 約 1%減少 （-400台/日）
- ②国道41号（富山市千石町） 約 1%減少 （-200台/日）
- ③国道156号（砺波市千代） 約 5%減少 （-1,000台/日）

○県境では？

- ④新潟県境（国道8号 入善町古黒部） 約 3%減少 （-400台/日）
- ⑤石川県境（国道8号 小矢部市安楽寺） 約 0.5%増加 （+100台/日）
- ⑥石川県境（能越自動車道 氷見市姿） 約 2%増加 （+200台/日）
（国道160号 氷見市脇）
- ⑦岐阜県境（国道41号 富山市猪谷） 約 2%減少 （-200台/日）
・参考（国道156号 砺波市小牧） 約 11%減少 （-200台/日）

○能越自動車道では？

- ⑧灘浦IC～氷見北IC（氷見市稻積） 約 4%増加 （+300台/日）
- ⑨高岡北IC～高岡IC（高岡市国吉） 約 3%増加 （+500台/日）

■GWの気象データ

※気象庁HP気象統計情報（観測地点：富山市 昼）

R7	4/25(金)	4/26(土)	4/27(日)	4/28(月)	4/29(火)	4/30(水)	5/1(木)	5/2(金)	5/3(土)	5/4(日)	5/5(月)	5/6(火)
天候												
最高気温	18℃	20℃	28℃	24℃	16℃	18℃	25℃	20℃	20℃	20℃	22℃	16℃
R8	4/25(土)	4/26(日)	4/27(月)	4/28(火)	4/29(水)	4/30(木)	5/1(金)	5/2(土)	5/3(日)	5/4(月)	5/5(火)	5/6(水)
天候												
最高気温	16℃	23℃	18℃	26℃	19℃	16℃	19℃	23℃	28℃	20℃	21℃	23℃

「|」=「時々」または「一時」、「/」=「のち」 出典：気象庁WEBページ

お問い合わせ先



国土交通省 北陸地方整備局 富山河川国道事務所

計画課長 辻 裕和

パレットとやま

〒930-8537 富山市奥田新町2番1号 TEL:076-443-4717(計画課直通) FAX:076-443-4718

Xの映像・画像は報道資料として使用可能です。使用においてはクレジット表記をお願いします。

つじ ひろかず

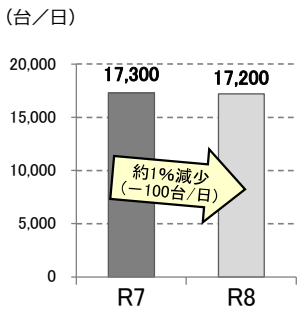


【HP】 【X】

【富山県内】GWにおける交通量調査結果（速報）

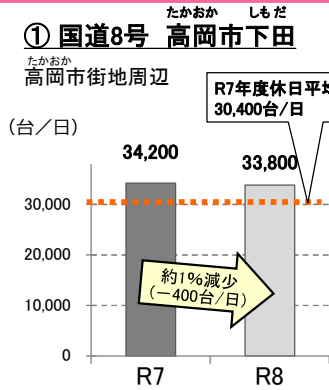
富山県全体

①～⑨地点の平均

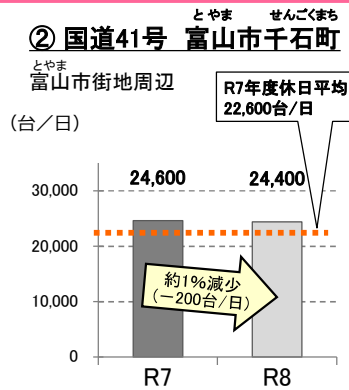


市街地周辺

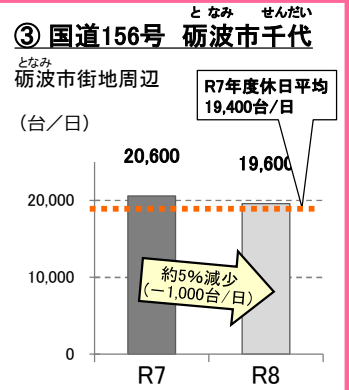
① 国道8号 高岡市下田



② 国道41号 富山市千石町



③ 国道156号 砺波市千代



石川県境（七尾方面）

⑥ 氷見市姿+脇

石川県境（金沢方面）

⑤ 小矢部市安楽寺

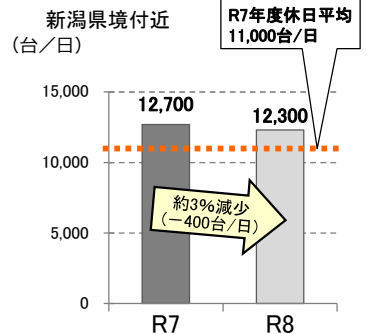
(参考)

砺波市小牧

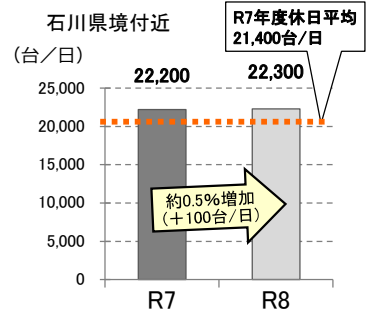


県境

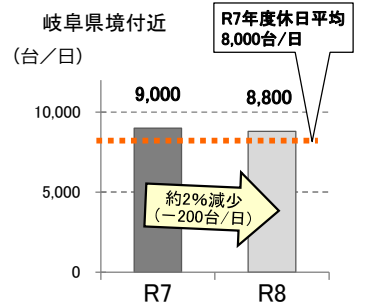
④ 国道8号 入善町古黒部



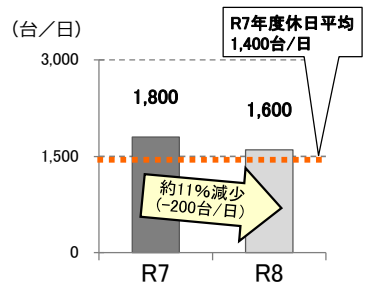
⑤ 国道8号 小矢部市安楽寺



⑦ 国道41号 富山市猪谷

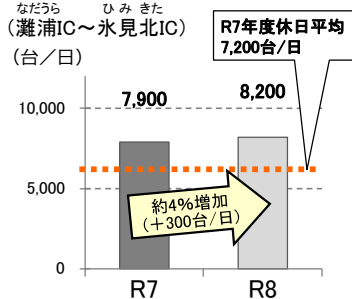


(参考) 国道156号 砺波市小牧

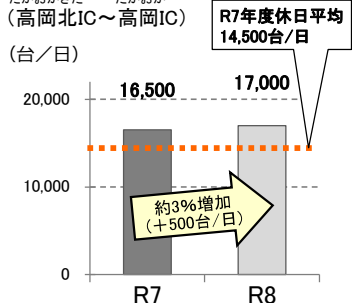


能越自動車道

⑧ 能越自動車道 氷見市稲積



⑨ 能越自動車道 高岡市国吉



●R7：確定値(欠測等の異常値を補完したもの)
●R8：速報値(欠測等の異常値がそのままとなっているもの)

台数は百台未満で四捨五入しているため、合計と内訳の計が合わない場合があります。

●平均日交通量の算出期間

・R7：R7年4月25日(金)～R7年5月6日(火) [12日間]

・R8：R8年4月25日(土)～R8年5月6日(水) [12日間]

●各日の集計時間帯

・0～24時までの24時間

⑥ 能越自動車道 氷見市姿+国道160号 氷見市脇

