



とよた あらや
国道8号豊田新屋立体

9月28日(木)～9月30日(土)

こにし いいの
小西地先～飯野新屋交差点間の走行車線を変更します

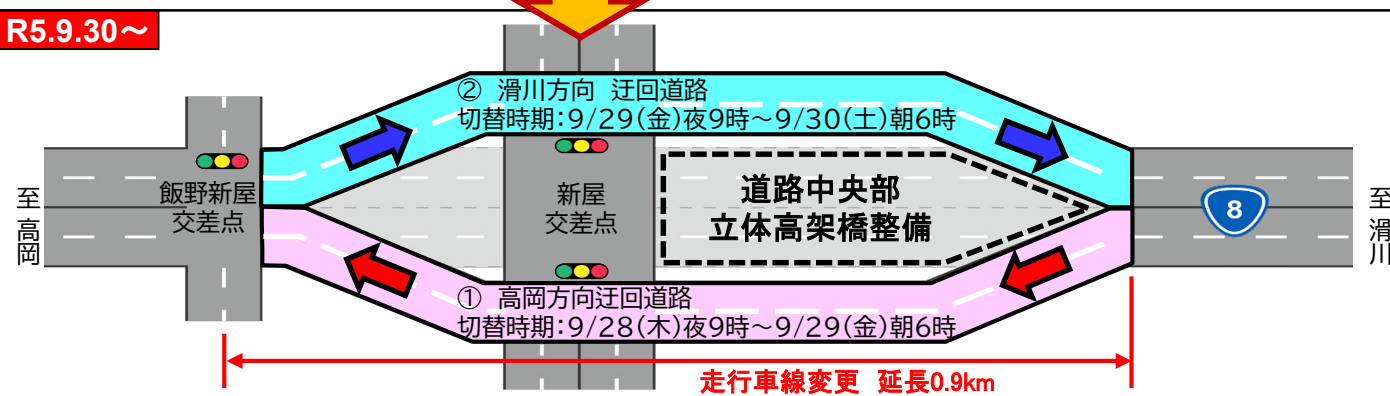
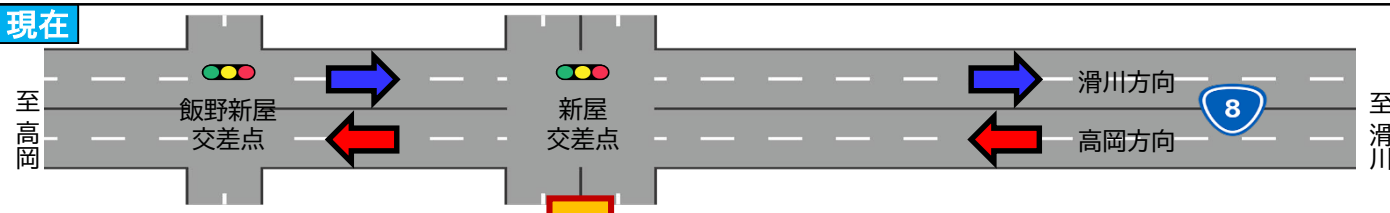
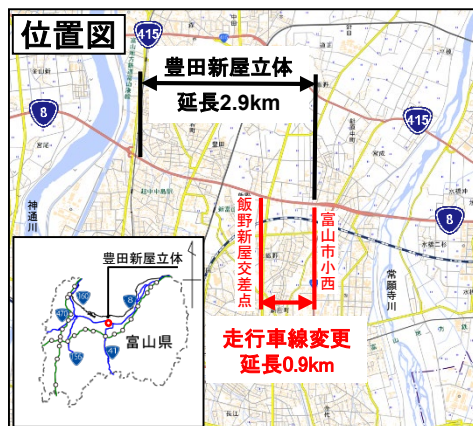
○国道8号豊田新屋立体では、交通渋滞の緩和等を目的とした立体道路整備にむけて工事を行ってきました。この度、道路中央部に立体高架橋を整備するため、走行車線を外側迂回道路に変更します。

○当該地区を走行する際は、安全運転でお願いします。

◇区 間： 国道8号
富山市小西地先～飯野新屋交差点間
延長約0.9km

◇切替作業時期： 令和5年9月28日(木)
～9月30日(土)

- ① たかおか 高岡方向：9月28日(木)夜9時頃～9月29日(金)朝6時頃
② なめりかわ 滑川方向：9月29日(金)夜9時頃～9月30日(土)朝6時頃



お問い合わせ先

■ 工務第二課長 むらなか ゆうじ 村中 祐治 TEL：076-443-4711 (直通)
FAX：076-443-4713



パレットとやま

国土交通省 北陸地方整備局 富山河川国道事務所
TEL：076-443-4701(代)(夜間・休日)

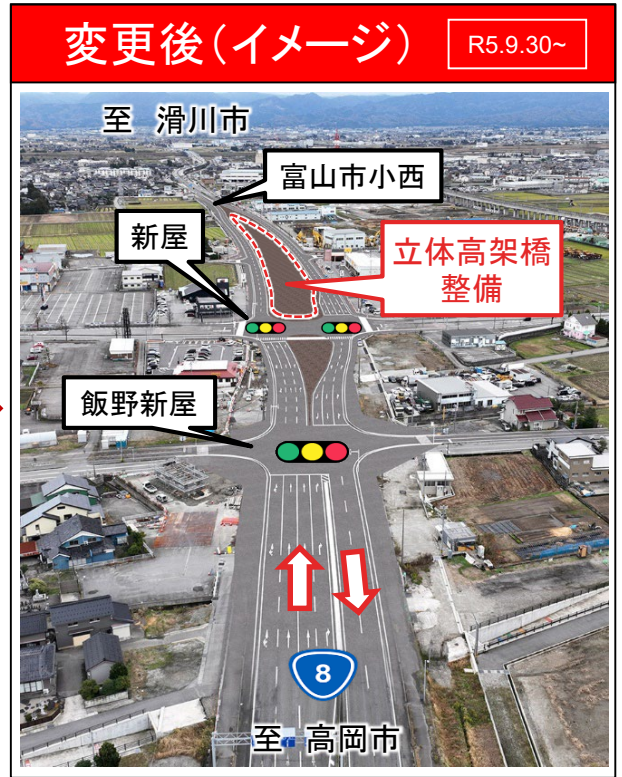
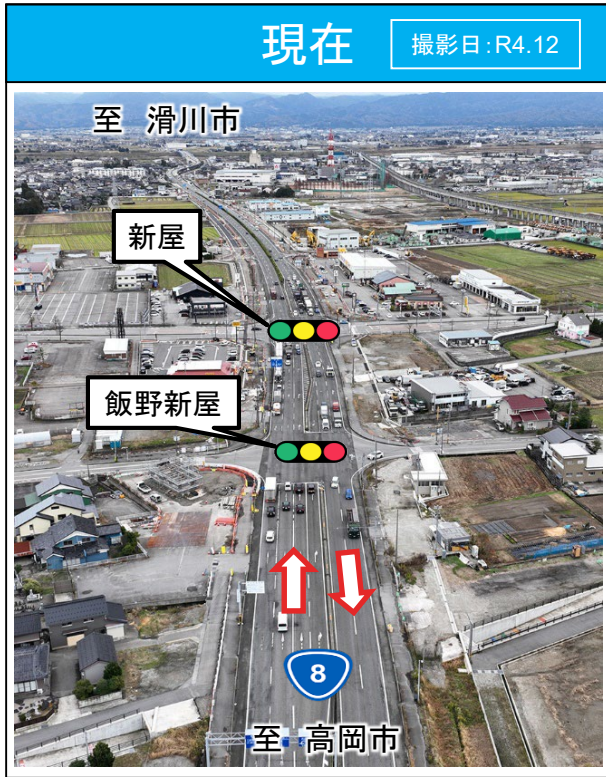
〒930-8537 富山市奥田新町2番1号 <https://www.hrr.mlit.go.jp/toyama/>

当事務所公式SNSは裏面をご覧ください

国道8号豊田新屋立体

[別紙]

小西地先～飯野新屋交差点間の走行車線の変更について



当事業の工事ステップ

ステップ①

立体高架橋の整備のために、現在の国道8号の交通を切り回すための迂回道路を整備します。

【凡例】 整備箇所 車両等通行箇所 横断面図

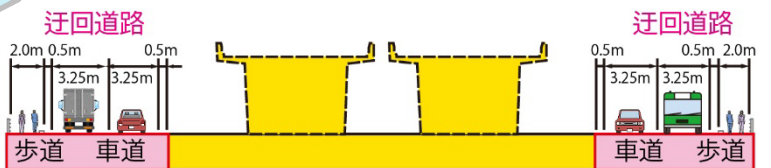


今回のお知らせ

ステップ②

国道8号を利用する交通は迂回道路を利用してもらい、その間に高架橋を整備します。

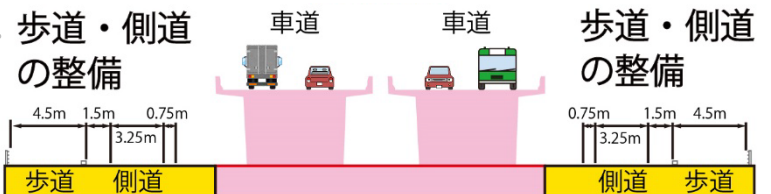
立体高架橋整備に着手



ステップ③

国道8号を利用する交通は完成した高架橋を利用してもらい、歩道および側道を整備します。

立体高架橋開通



公式 YouTube にて、走行車線変更のお知らせについて、詳しく紹介しています。



公式 X (旧Twitter) にて、詳細な日程について、後日お知らせしていきます。



公式 Instagram も、新たに開設しました。是非、ご覧下さい。

