



夏休み前に河川の安全利用点検を実施

富山河川国道事務所では、安心して河川に接することのできる施設整備を目指しています。水辺を利用する機会が増える夏休み前に、大勢の人が集まる場所を中心に、危険な箇所はないか、安全に利用できるようになっているか等の確認を公園管理者である地域の自治体などと合同で行います。

1. 点検日時

①常願寺川

i.日 時 令和5年7月6日(木)9時30分から
集合場所 朝日運動公園前堤防上
(バックネット付近堤防天端)
(富山市朝日地先)

ii.日 時 令和5年7月7日(金)13時30分から
集合場所 水橋フィッシャリーナ駐車場
(富山市水橋山王町)

②神通川

i.日 時 令和5年7月3日(月)13時30分から
集合場所 神通川桜つつみ緑地
(富山市牛島本町地先)

ii.日 時 令和5年7月4日(火)13時30分から
集合場所 婦中町神通川緑地公園
(公園入口の坂路を降りた所)
(富山市婦中町轡田地先)

③庄川

日 時 令和5年7月4日(火)9時00分から
集合場所 大島北野河川公園駐車場
(射水市寺塚原地先)

④小矢部川

日 時 令和5年7月3日(月)10時00分から
集合場所 小矢部川合口橋上流駐車場
(小矢部市鴨島地先)

夏休み前の点検状況(R4年)

神通川緑地公園



(神通川)

弁財天公園



(庄川)

2. 点検場所 別添位置図のとおり

【事前の問い合わせ先】

現地取材をされる場合は、事前にご連絡をいただくと幸いです。

連絡先：河川管理課長 いながき ひろゆき 稲垣 裕之 TEL：076-443-4720(直通)

【当日及び河川毎の問い合わせ先】

①常願寺川	三郷出張所長	<small>こいけだ しんすけ</small> 小池田 真介	TEL：076-463-4753
	上滝出張所長	<small>はやし しげのり</small> 林 成憲	TEL：076-483-1650
②神通川	有沢出張所長	<small>うしざわ ひでみつ</small> 牛澤 秀光	TEL：076-425-1042
③庄川	大門出張所長	<small>ふじもと まき</small> 藤本 真紀	TEL：0766-52-1573
④小矢部川	高岡出張所長	<small>ふじた かずえ</small> 藤田 和恵	TEL：0766-22-1325
	小矢部出張所長	<small>ながお あきら</small> 長尾 彰	TEL：0766-67-0736

お問い合わせ先

■ 河川管理課長 いながき ひろゆき 稲垣 裕之 TEL：076-443-4720（直通）
FAX：076-443-4721



パレットとやま

国土交通省 北陸地方整備局 富山河川国道事務所
TEL：076-443-4701(代)(夜間・休日)
おくだしんまち
〒930-8537 富山市奥田新町2番1号

最新情報はこちら

HP <https://www.hrr.mlit.go.jp/toyama/>
Twitter https://twitter.com/mlit_toyama
YouTube https://youtube.com/@mlit_toyama



[事務所HP] [Twitter] [YouTube]

Twitter等の映像・画像は報道資料として使用可能です。使用においてはクレジット表記をお願いします。

令和5年度 夏休み前の点検箇所

川改修計画概要

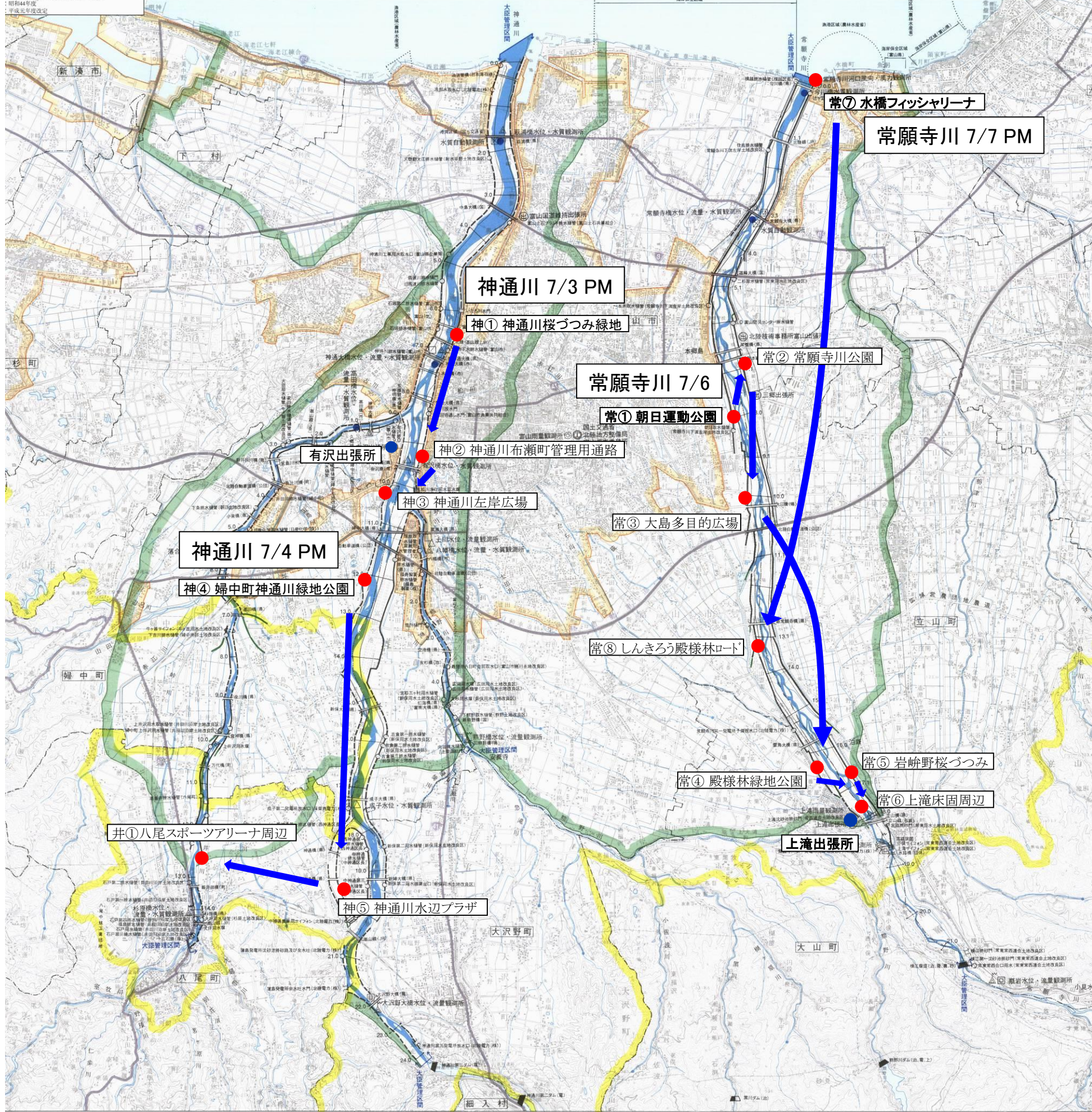
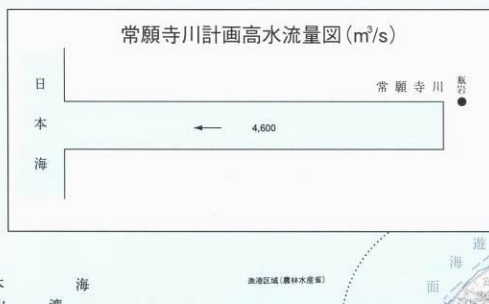
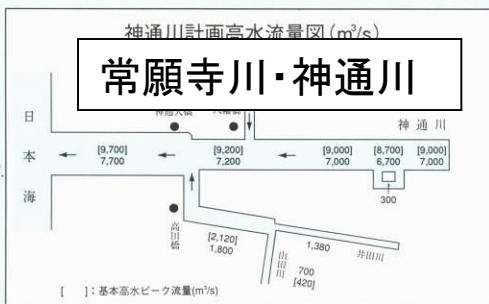
荒土積積高1.626m
 km²、平地242km²、水面及水路面積33km²
 取川39km 支川井田川150km 支川熊野川32km

3.4km² 支川熊野川5.7km 向流川2.4km
 基本高水流量 9,700m³/s
 計画高水流量 7,200m³/s

45年3月31日決定) 基本高水流量 5,600m³/s
 計画高水流量 5,600m³/s
 基本高水流量 9,700m³/s
 計画高水流量 7,200m³/s

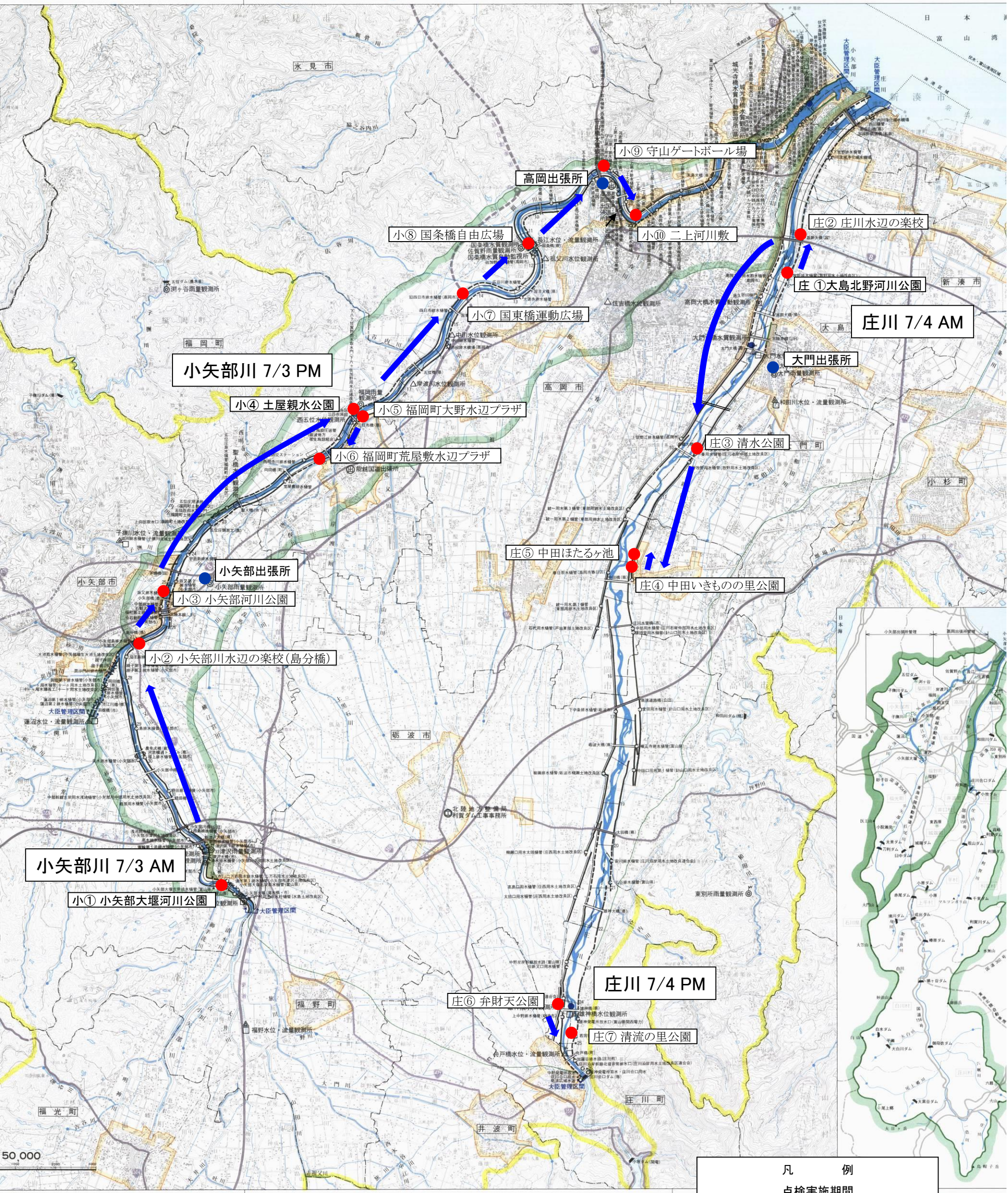
54年4月4日決定) 基本高水流量 5,400m³/s
 計画高水流量 5,400m³/s

(橋梁の被芯4線、11200歩道など)
 神通大橋地点 (台風) 5,643m³/s
 神通大橋地点 4,085m³/s
 神通大橋地点 (梅雨前線) 3,896m³/s
 (家屋浸水779戸、橋梁流失4線、田冠水484町多など)
 神通大橋地点 3,246m³/s
 神通大橋地点 2,810m³/s
 (家屋浸水505戸、橋梁流失2線、田冠水113haなど)
 天正7年~元和113年 本川 (国)
 昭和44年 着工 (神通川 井田川 熊野川)
 昭和57年4月 工事実施基本計画策定
 平成6年6月 工事実施基本計画改定
 昭和44年度
 平成元年度改定



凡 例
 点検実施期間
 夏休み前 (令和5年7月3日~7月7日) ●

令和5年度 夏休み前の点検箇所



凡 例
点検実施期間

夏休み前 (令和5年7月3日~4日) ●

【参考】

今回の各河川の点検行程及び実施場所は以下のとおりです。

1. 常願寺川 i 日時 令和5年7月6日(木) 9時30分～15時30分(予定)

No	施設名	点検者
常①	朝日運動広場	富山市・富山河川国道事務所
常②	常願寺川公園	富山県・富山河川国道事務所
常③	大島多目的広場	富山市・富山河川国道事務所
常④	殿様林緑地公園	〃
常⑤	岩嶺野桜つつみ	立山町・富山河川国道事務所
常⑥	上滝床固	富山河川国道事務所

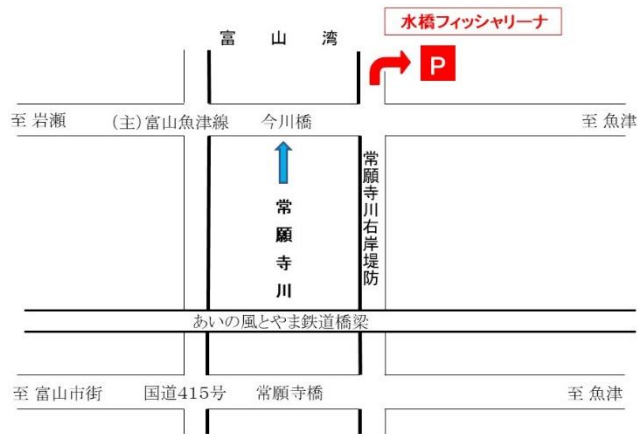
常① 集合場所 位置図



ii 日時 令和5年7月7日(金) 13時30分～15時00分(予定)

No	施設名	点検者
常⑦	水橋フィッシャリーナ	富山河川国道事務所
常⑧	しんきろう殿様林ロード	〃

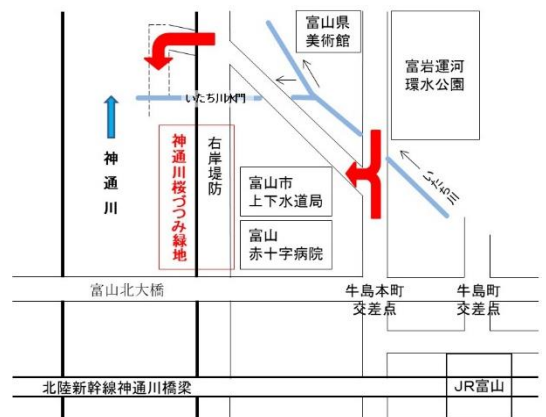
常⑦ 集合場所 位置図



2. 神通川 i 日時 令和5年7月3日(月) 13時30分～15時30分(予定)

No	施設名	点検者
神①	神通川桜つつみ緑地	富山市・富山河川国道事務所
神②	神通川布瀬町管理用通路	〃
神③	神通川左岸広場	〃

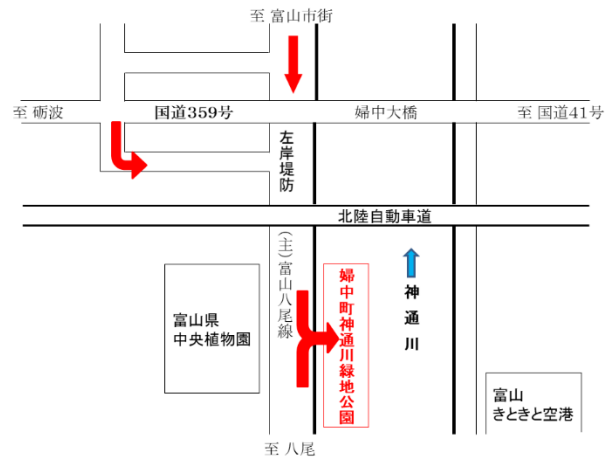
神① 集合場所 位置図



ii 日時 令和5年7月4日(火) 13時30分～16時00分(予定)

No	施設名	点検者
神④	婦中町神通川緑地公園	富山市・富山河川国道事務所
神⑤	神通川水辺プラザ	〃
井①	八尾スポーツアリーナ周辺	富山河川国道事務所

神④ 集合場所 位置図

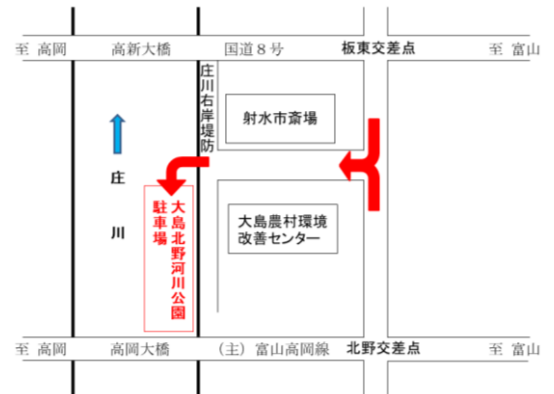


3. 庄川

日時 令和5年7月4日(火) 9時00分～14時30分(予定)

NO	施設名	点検者
庄①	大島北野河川公園	射水市・富山河川国道事務所
庄②	庄川水辺の楽校	〃
庄③	清水公園	〃
庄④	中田いきものの里公園	高岡市・富山河川国道事務所
庄⑤	中田ほたるヶ池	〃
庄⑥	弁財天公園	砺波市・富山河川国道事務所
庄⑦	清流の里公園	〃

庄① 集合場所 位置図



4. 小矢部川

日時 令和5年7月3日(月) 10時00分～15時30分(予定)

NO	施設名	点検者
小①	小矢部大堰河川公園	小矢部市・富山河川国道事務所
小②	小矢部川水辺の楽校	〃
小③	小矢部河川公園	〃
小④	土屋親水公園	高岡市・富山河川国道事務所
小⑤	福岡町大野水辺プラザ	小矢部出張所
小⑥	福岡町荒屋敷水辺プラザ	〃
小⑦	国東橋運動広場	高岡市・富山河川国道事務所
小⑧	国条橋自由広場	〃
小⑨	守山ゲートボール場	〃
小⑩	二上河川敷	富山河川国道事務所

小① 集合場所 位置図

