

## 年末年始の富山県内における一般国道の交通状況について(速報)

◎ 富山河川国道事務所が管理する国道8号、41号、156号、160号、能越自動車道(直轄国道)における年末年始期間中の交通状況をお知らせします。

### 昨年の同時期との比較

#### ●市街地周辺の交通量

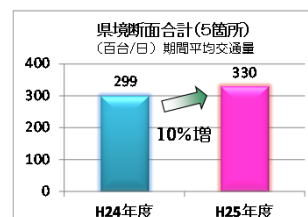
とやま せんごくまち たかおか しもだ  
主要2カ所(富山市千石町, 高岡市下田)

(主な箇所) 国道41号富山市千石町 : 昨年比横ばい(約3%減少)  
国道8号高岡市下田 : 昨年比横ばい(約2%増加)

#### ◆県境の交通量

隣県と接続する5カ所の平均値で昨年比**約10%増加**

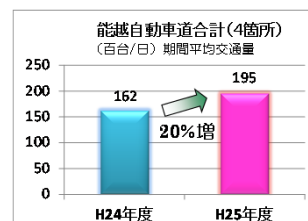
(主な県境) 新潟県境(国道8号) : 昨年比横ばい  
岐阜県境(国道41号) : 昨年比**約14%増加**  
石川県境(国道160号) : 昨年比**約46%増加**



#### ◇能越自動車道の交通量

4カ所の平均値で昨年比**約20%増加**

(主な箇所) 灘浦IC～氷見北IC(氷見市稲積): 昨年比**約53%増加**  
氷見IC～高岡北IC(氷見市中谷内): 昨年比**約16%増加**



### 年末年始期間中の気象データ

※気象庁HP気象統計情報(観測地点: 富山市 屋)

H24年度	12/26(水)	12/27(木)	12/28(金)	12/29(土)	12/30(日)	12/31(月)	1/1(火)	1/2(水)	1/3(木)	1/4(金)	1/5(土)
天候											
最高気温	3℃	5℃	6℃	10℃	9℃	6℃	4℃	7℃	1℃	1℃	3℃
降雪量	13 cm	—	—	—	—	6 cm	3 cm	—	40 cm	3 cm	—

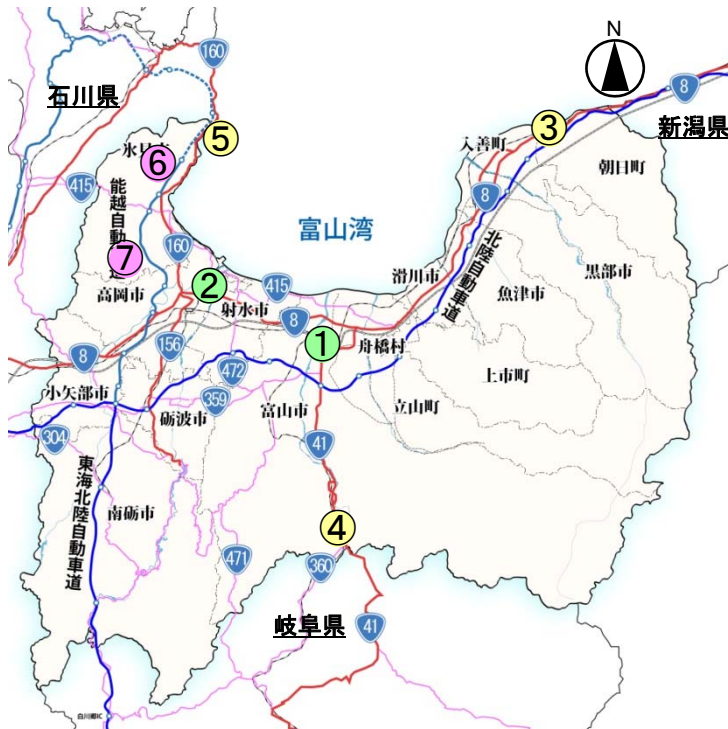
  

H25年度	12/26(木)	12/27(金)	12/28(土)	12/29(日)	12/30(月)	12/31(火)	1/1(水)	1/2(木)	1/3(金)	1/4(土)	1/5(日)
天候											
最高気温	12℃	6℃	2℃	5℃	6℃	8℃	8℃	6℃	10℃	7℃	6℃
降雪量	—	2 cm	22 cm	6 cm	—	—	—	—	—	—	—

お問い合わせ先

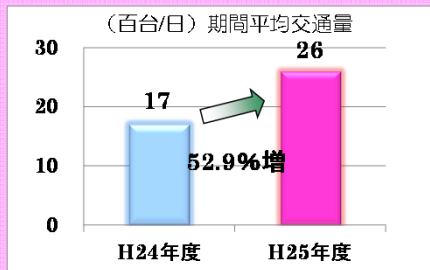
調査第二課長 金川 亨 TEL: 076-443-4717(直通)  
FAX: 076-443-4718

● 県内交通量調査箇所

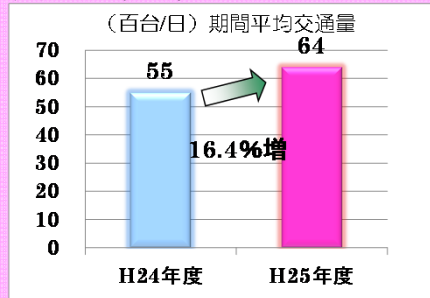


《能越道の交通量(主な箇所)》

⑥ 国道470号 氷見市稲積  
能越自動車道(灘浦～氷見北)



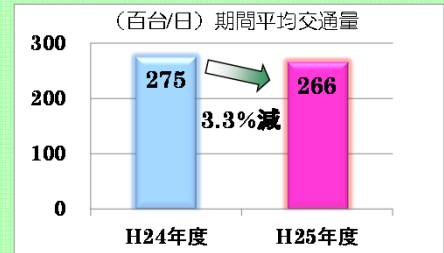
⑦ 国道470号 氷見市中谷内  
能越自動車道(氷見～高岡北)



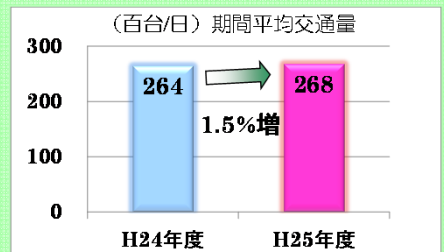
※ 年末年始期間中の交通量  
・ H24年度は【12/26～1/5(11日間)】  
・ H25年度は【12/26～1/5(11日間)】

《市街地周辺の交通量(主な箇所)》

① 国道41号 富山市千石町  
富山市街地周辺

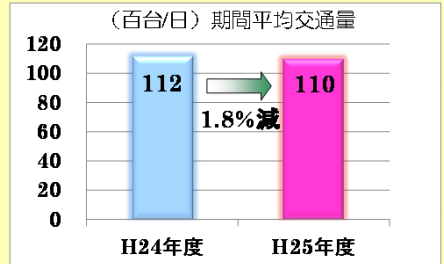


② 国道8号 高岡市下田  
高岡市街地周辺

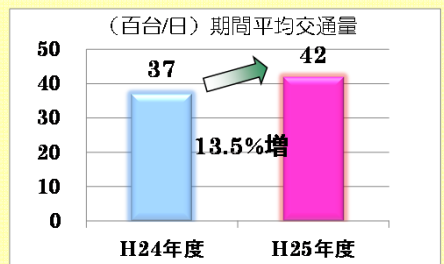


《県境の交通量(主な箇所)》

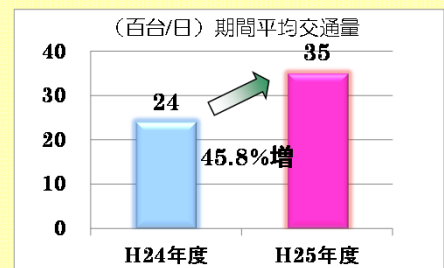
③ 国道8号 入善町古黒部  
新潟県境付近



④ 国道41号富山市猪谷  
岐阜県境付近



⑤ 国道160号 氷見市脇  
石川県境付近



曜日一覧	12/26	12/27	12/28	12/29	12/30	12/31	1/1	1/2	1/3	1/4	1/5
H24年度	(水)	(木)	(金)	(土)	(日)	(月)	(火)	(水)	(木)	(金)	(土)
H25年度	(木)	(金)	(土)	(日)	(月)	(火)	(水)	(木)	(金)	(土)	(日)