



【富山県内】お盆期間における国道の交通状況について(速報)

■富山河川国道事務所が管理する国道8号、41号、156号、160号及び能越自動車道におけるお盆期間中（R6.8.8～R6.8.18）の交通状況（速報）をお知らせします。

■昨年度の同時期との比較

●富山県全体の交通量は、昨年と比較して、約2%増加

○富山県全体では？

主要9地点（①～⑨）の平均交通量 約 2%増加 (+400台/日)

○富山市街地周辺では？

- ①国道8号（高岡市下田） 約 2%増加 (+700台/日)
- ②国道41号（富山市掛尾） 約 1%減少 (-300台/日)
- ③国道156号（砺波市千代） 約 1%増加 (+100台/日)

○県境では？

- ④新潟県境（国道8号 入善町古黒部） 約 7%増加 (+900台/日)
- ⑤石川県境（国道8号 小矢部市安楽寺） 約 10%増加 (+2,000台/日)
- ⑥石川県境（能越自動車道 氷見市姿） 約 9%減少 (-700台/日)
- （国道160号 氷見市脇）
- ⑦岐阜県境（国道41号 富山市猪谷） 約 8%増加 (+700台/日)
- ・参考（国道156号 砺波市小牧） 約 7%増加 (+100台/日)

○能越自動車道では？

- ⑧灘浦IC～氷見北IC（氷見市稲積） 約 8%減少 (-600台/日)
- ⑨高岡北IC～高岡IC（高岡市国吉） 約 2%増加 (+300台/日)

■お盆期間の気象データ

※気象庁HP気象統計情報（観測地点：富山市 昼）

| R5 | 8/10(木) | 8/11(金) | 8/12(土) | 8/13(日) | 8/14(月) | 8/15(火) | 8/16(水) | 8/17(木) | 8/18(金) | 8/19(土) | 8/20(日) |
|------|---------|---------|---------|---------|---------|---------|---------|---------|---------|---------|---------|
| 天候 | | | | | | | | | | | |
| 最高気温 | 38°C | 36°C | 35°C | 34°C | 34°C | 36°C | 33°C | 34°C | 37°C | 37°C | 35°C |
| R6 | 8/8(木) | 8/9(金) | 8/10(土) | 8/11(日) | 8/12(月) | 8/13(火) | 8/14(水) | 8/15(木) | 8/16(金) | 8/17(土) | 8/18(日) |
| 天候 | | | | | | | | | | | |
| 最高気温 | 31°C | 31°C | 31°C | 32°C | 33°C | 32°C | 32°C | 32°C | 29°C | 33°C | 31°C |

「|」=「時々」または「一時」、「/」=「のち」 出典：気象庁WEBページ

お問い合わせ先



国土交通省 北陸地方整備局 富山河川国道事務所

計画課長 辻 裕和

パレットとやま

〒930-8537 富山市奥田新町2番1号

TEL:076-443-4717(計画課直通) FAX:076-443-4718

【HP】 <https://www.hrr.mlit.go.jp/toyama>



【X(旧Twitter)】 https://x.com/mlit_toyama

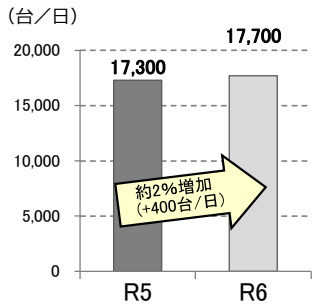


X(旧Twitter)の映像・画像は報道資料として使用可能です。使用においてはクレジット表記をお願いします。

【富山県内】お盆期間における交通量調査結果（速報）

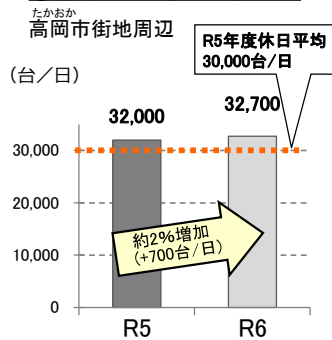
富山県全体

①～⑨地点の平均

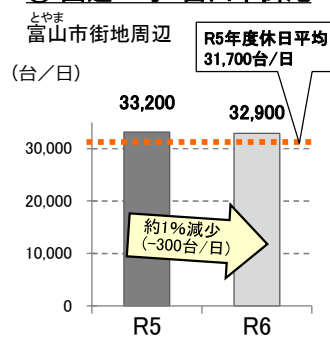


市街地周辺

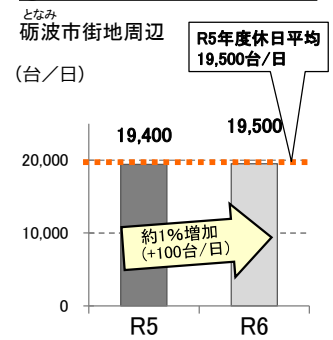
① 国道8号 高岡市下田



② 国道41号 富山市掛尾



③ 国道156号 砺波市千代



石川県境（七尾方面）

⑥ 氷見市姿+脇

石川県境（金沢方面）

⑤ 小矢部市安楽寺

③ 砺波市千代

(参考)

砺波市小牧

⑧ 氷見市稻積

⑨ 高岡市国吉

① 高岡市下田

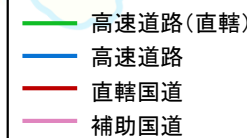
② 富山市掛尾

岐阜県境

⑦ 富山市猪谷

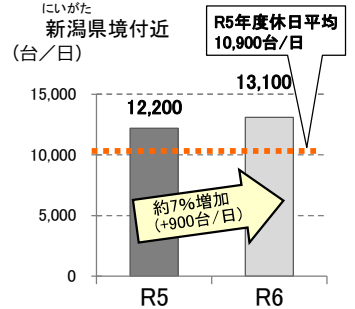
新潟県境

④ 入善町古黒部

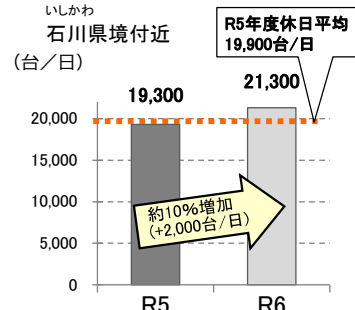


県境

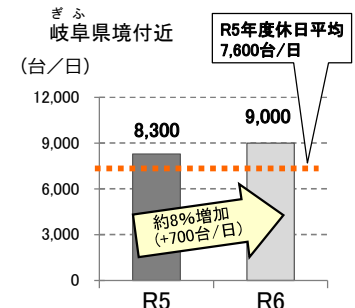
④ 国道8号 入善町古黒部



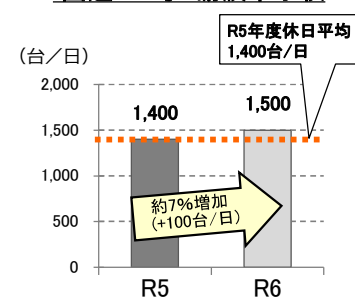
⑤ 国道8号 小矢部市安楽寺



⑦ 国道41号 富山市猪谷

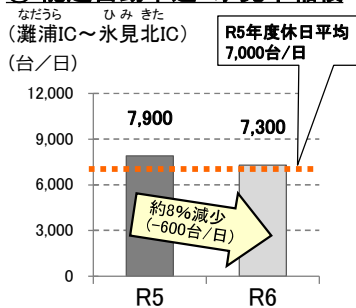


(参考) 国道156号 砺波市小牧

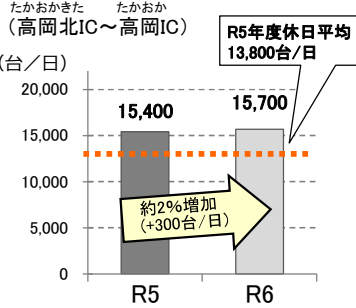


能越自動車道

⑧ 能越自動車道 氷見市稻積



⑨ 能越自動車道 高岡市国吉



- R5：確定値(欠測等の異常値を補完したもの)
- R6：速報値(欠測等の異常値がそのままとなっているもの)
- 台数は百台未満で四捨五入しているため、合計と内訳の計が合わない場合があります。
- 平均日交通量の算出期間
 - ・R5：R5年8月10日(木)～R5年8月20日(日) [11日間]
 - ・R6：R6年8月8日(木)～R6年8月18日(日) [11日間]
- 各日の集計時間帯
 - ・0～24時までの24時間

⑥ 能越自動車道 氷見市姿+国道160号 氷見市脇

