

かわ とやま河川メール

富山県が管理する河川の水位やダムの貯水位の情報をメールでお知らせします

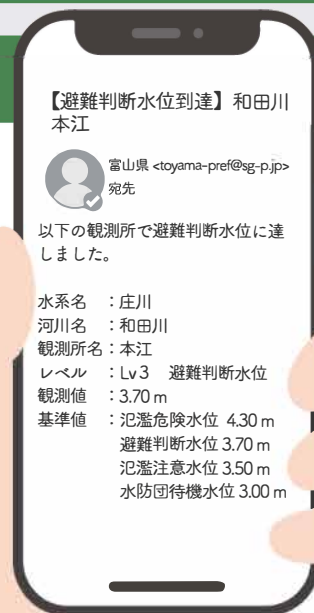
受け取りたい河川の水位やダムの貯水位が登録した基準値を超えた場合に、スマートフォンやパソコン、携帯電話にメールが配信されます。



配信内容

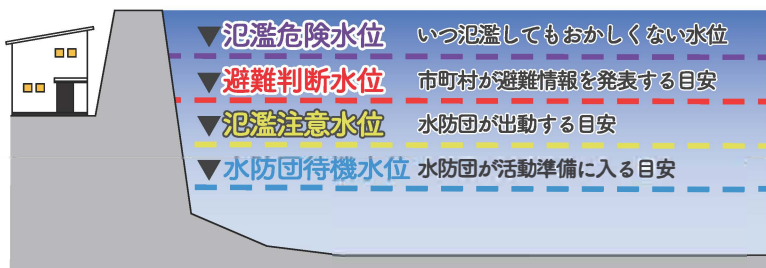
水位観測所やダム、基準値を選ぶことができます。

配信項目	基準値
河川水位 (46箇所)	<ul style="list-style-type: none"> 氾濫危険水位 (レベル4) 避難判断水位 (レベル3) 氾濫注意水位 (レベル2) 水防団待機水位 (レベル1)
ダム貯水位 (16ダム)	洪水調節容量における貯留割合が <ul style="list-style-type: none"> 100%の貯水位 80%の貯水位 50%の貯水位

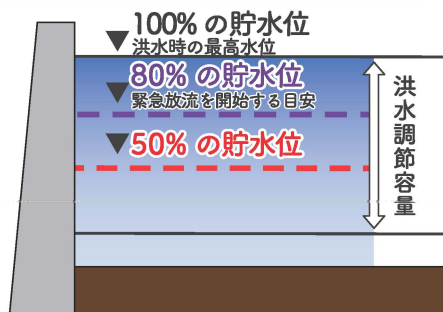


[参考] 各基準値の内容

河川水位



ダム貯水位



お問い合わせ先

富山県土木部河川課
防災係・開発係

TEL: 076-444-9098
FAX: 076-444-4417
MAIL: akasen01@pref.toyama.lg.jp

登録はこちら ▶▶▶

以下URLからも登録可能です
<https://plus.sugumail.com/usr/toyama-pref/home>



登録方法

1 「とやま河川メール配信システム」登録サイトから、受信したいメールアドレスで空メールを送信してください。

登録はこちら ▶▶▶



以下URLからも登録可能です
<https://plus.sugumail.com/usr/toyama-pref/home>



2 届いた登録用 URL から、受け取りたい情報を選択し、登録してください。

富山市

- 河川（水位）
 - 上市川
 - 交親橋（滑川市）
 - 氾濫危険水位
 - 避難判断水位
 - 氾濫注意水位
 - 水防団待機水位
- 白岩川
 - 新池田橋（富山市）
 - 氾濫危険水位

河川水位の基準値選択例

- 白岩川ダム（白岩川）
 - 白岩川ダム（立山町）
 - 洪水調節容量における貯留割合100%の水位
 - 洪水調節容量における貯留割合80%の水位
 - 洪水調節容量における貯留割合50%の水位
 - 熊野川ダム（熊野川）
 - 熊野川ダム（富山市）
 - 洪水調節容量における貯留割合100%の水位

ダム貯水位の基準値選択例

詳しい登録方法は
こちらから
ご確認ください ▶▶



以下URLからも確認できます
<https://www.pref.toyama.jp/documents/41441/manual.pdf>

※どなたでも無料でご利用いただけますが、通信に要する費用（パケット料金）はご利用される方の負担となります。

富山県河川海岸カメラ・水位情報のご案内

県管理の河川の水位や監視カメラの画像、ダムの貯水位を確認できます。

NEW!
R6年6月から、
ダムの情報も追加!

富山県河川海岸カメラ・水位情報

地図画面 地域別河川・ダム状況表 地域別カメラ画像一覧

新川土木（魚津市、滑川市）

観測地点	観測カメラ	観測地点	観測カメラ	観測地点	観測カメラ	観測地点	観測カメラ
観測地点: 新川カメラ	観測カメラ	観測地点: 東城橋カメラ	観測カメラ	観測地点: 月形橋カメラ	観測カメラ	観測地点: 中川カメラ	観測カメラ
観測地点: 沖田川カメラ	観測カメラ	観測地点: 住吉カメラ	観測カメラ	観測地点: 田越カメラ	観測カメラ	観測地点: 荒町カメラ	観測カメラ
観測地点: 布施川カメラ	観測カメラ	観測地点: 片貝川カメラ	観測カメラ	観測地点: 落合橋カメラ	観測カメラ		

取得日時: 2024/06/01 12:00

入善土木（朝日町、入善町、黒部市）

観測地点	観測カメラ	観測地点	観測カメラ	観測地点	観測カメラ	観測地点	観測カメラ
観測地点: 黒部川カメラ	観測カメラ	観測地点: 木流橋カメラ	観測カメラ	観測地点: 舟川カメラ	観測カメラ	観測地点: 山合川カメラ	観測カメラ

取得日時: 2024/06/01 12:00

富山県河川海岸カメラ・水位情報

地図画面 地域別河川・ダム状況表 地域別カメラ画像

新川土木（魚津市、滑川市）

河川名	観測所名	現況水位	水防団待機水位	氾濫注意水位	避難判断水位	氾濫危険水位
鴨川	鴨川	0.44m	0.70 m	1.00m	1.00m	1.20m
片貝川	東城橋	0.33m	1.00 m	1.50m	2.30m	2.50m
早月川	月形橋	0m	1.90 m	2.50m	3.90m	4.90m
中川	中川	0.09m	0.50 m	0.70m	0.70m	0.90m
沖田川	沖田川	0.17m	0.50 m	0.70m	0.70m	1.00m
角川	住吉	0m	1.10 m	1.40m	1.80m	2.10m
布施川	田越	0.02m	0.70 m	1.00m	1.30m	1.80m
布施川	荒町	0.13m	0.80 m	1.50m	2.30m	2.80m
片貝川	落合橋	0.65m	1.80 m	1.90m	2.40m	2.70m

入善土木（朝日町、入善町、黒部市）

河川名	観測所名	現況水位	水防団待機水位	氾濫注意水位	避難判断水位	氾濫危険水位
黒部川	新田橋	0.59m	1.00 m	1.30m	1.30m	1.80m
木流川	木流橋	0.25m	0.80 m	1.40m	1.70m	2.10m
舟川	学校橋	0.13m	0.40 m	0.70m	1.20m	1.60m
山合川	山合	0.33m	0.70 m	1.00m	1.90m	2.30m

取得日時: 2024/06/01 12:00

こちらから ▶▶▶

右記 URL から確認可能です <https://kawa.pref.toyama.jp/camera/>

