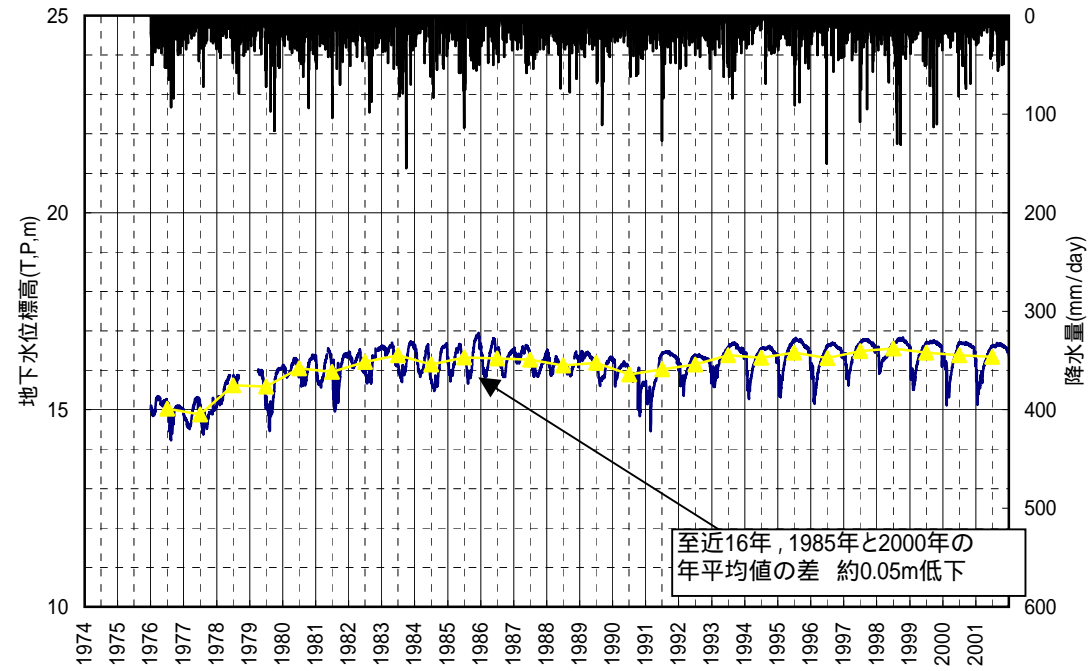
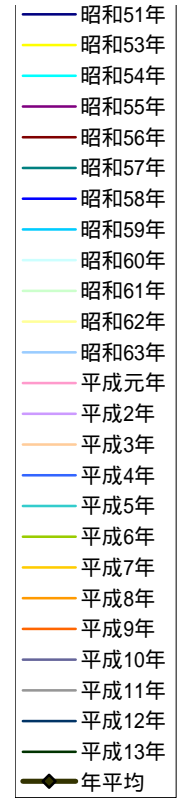
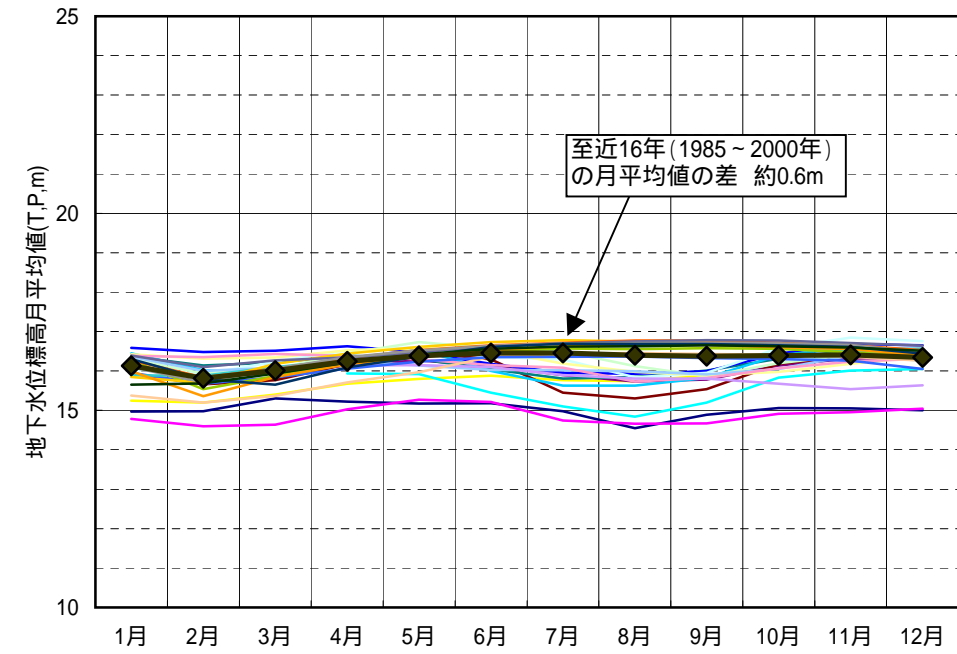


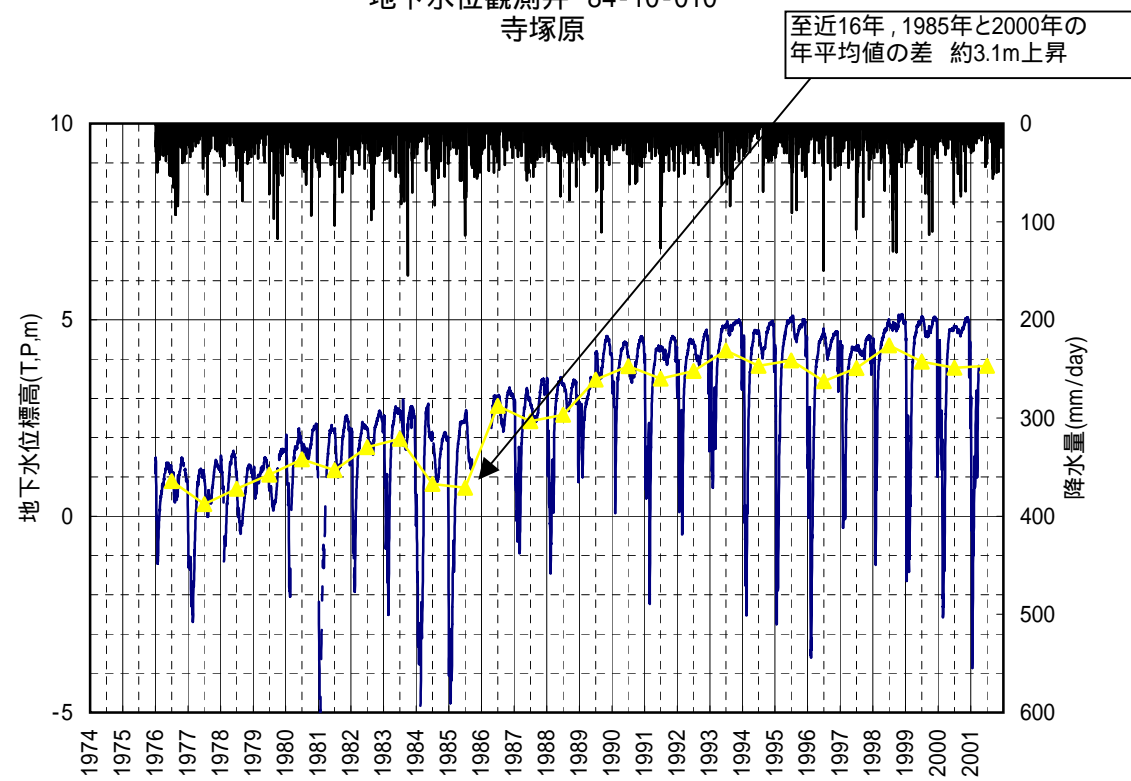
地下水位観測井 84-10-008
上関



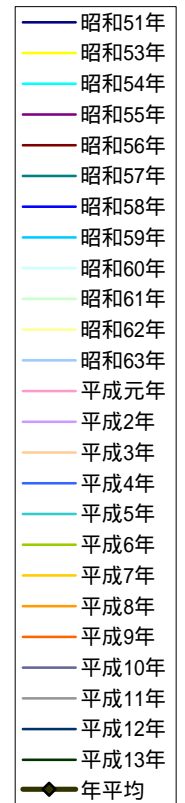
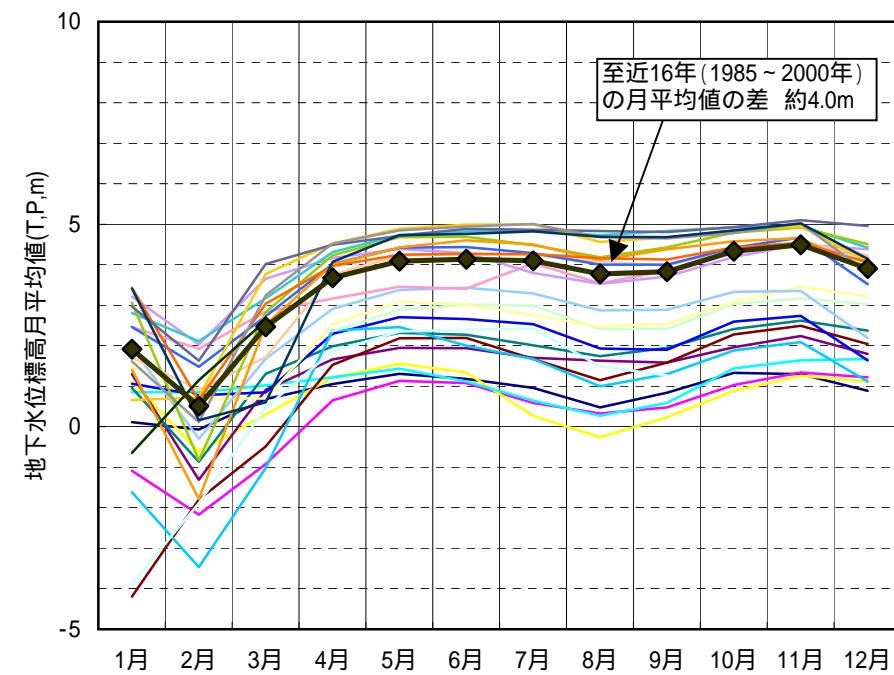
地下水位観測井 84-10-008
上関



地下水位観測井 84-10-010
寺塚原



地下水位観測井 84-10-010
寺塚原



地下水位観測井 84-10-011
相割

地下水位観測井 84-10-011
相割

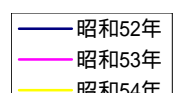
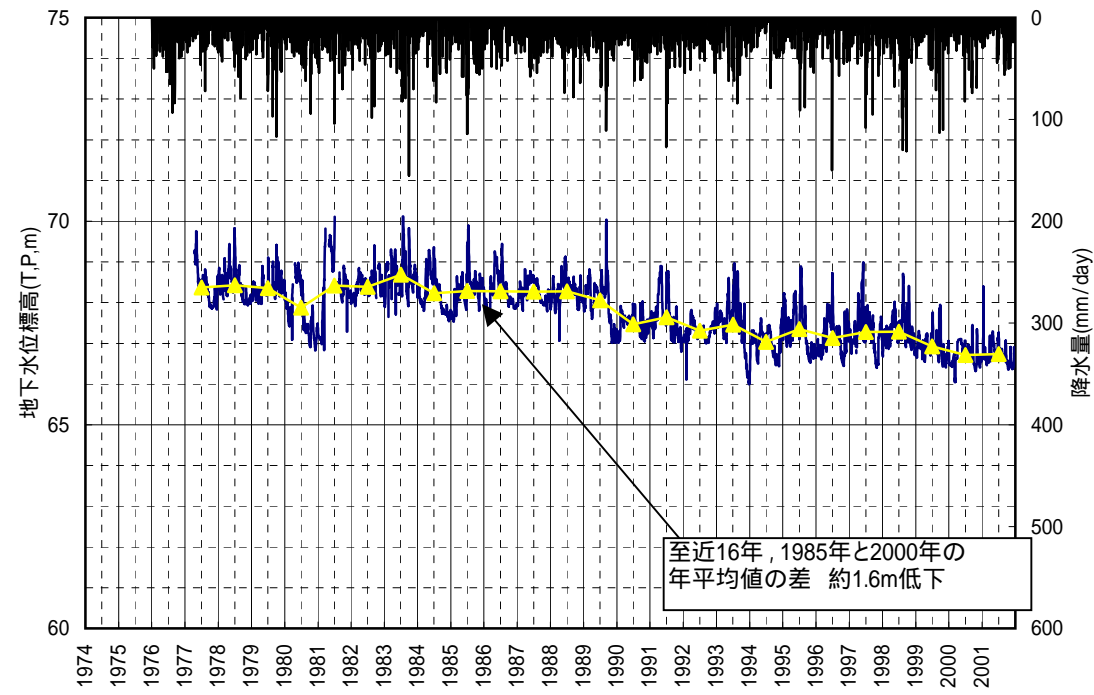
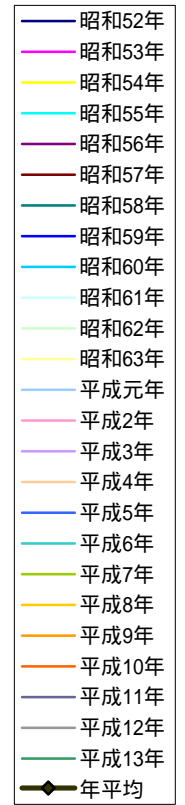
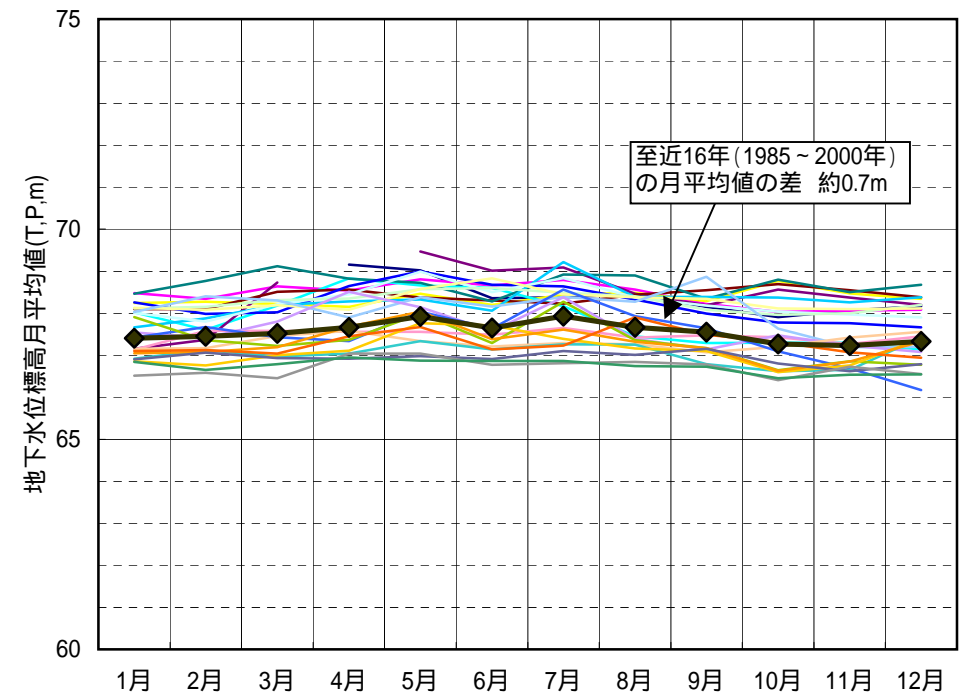


図3-5(4) 地下水位の経年変化(左)月変化(右)

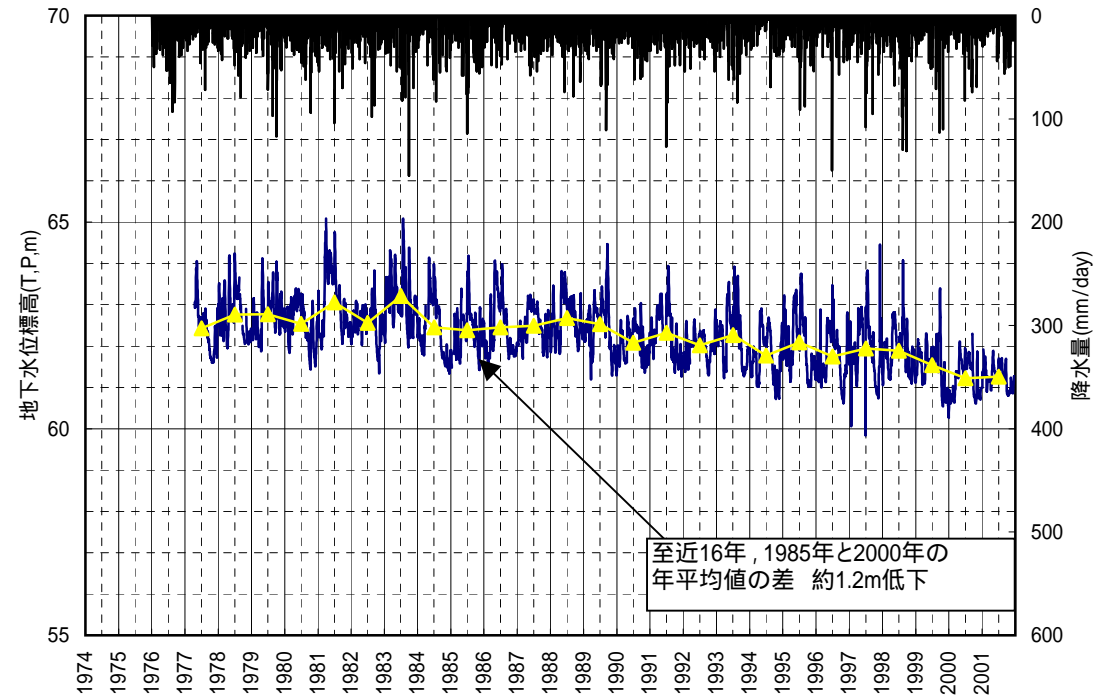
地下水位観測井 84-10-011
相割



地下水位観測井 84-10-011
相割



地下水位観測井 84-10-012
外開



地下水位観測井 84-10-012
外開

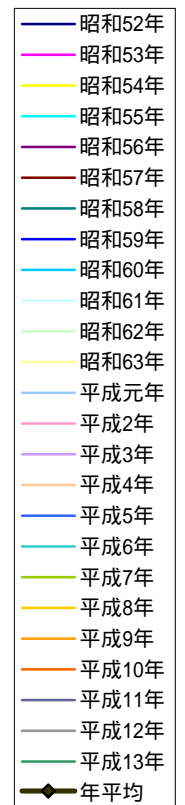
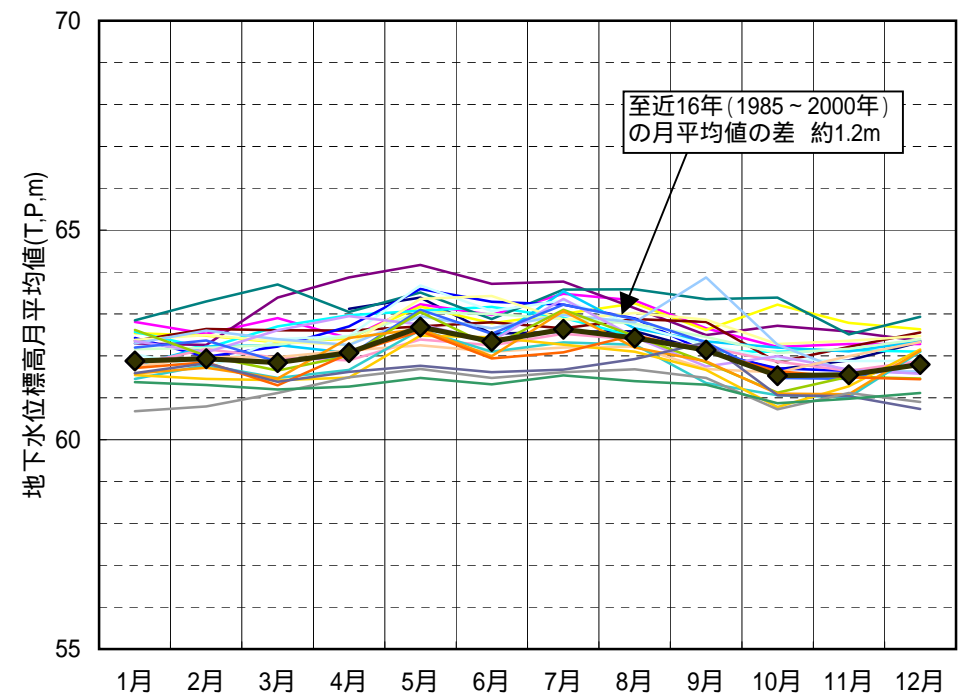


図3-5(5) 地下水位の経年変化(左)月変化(右)

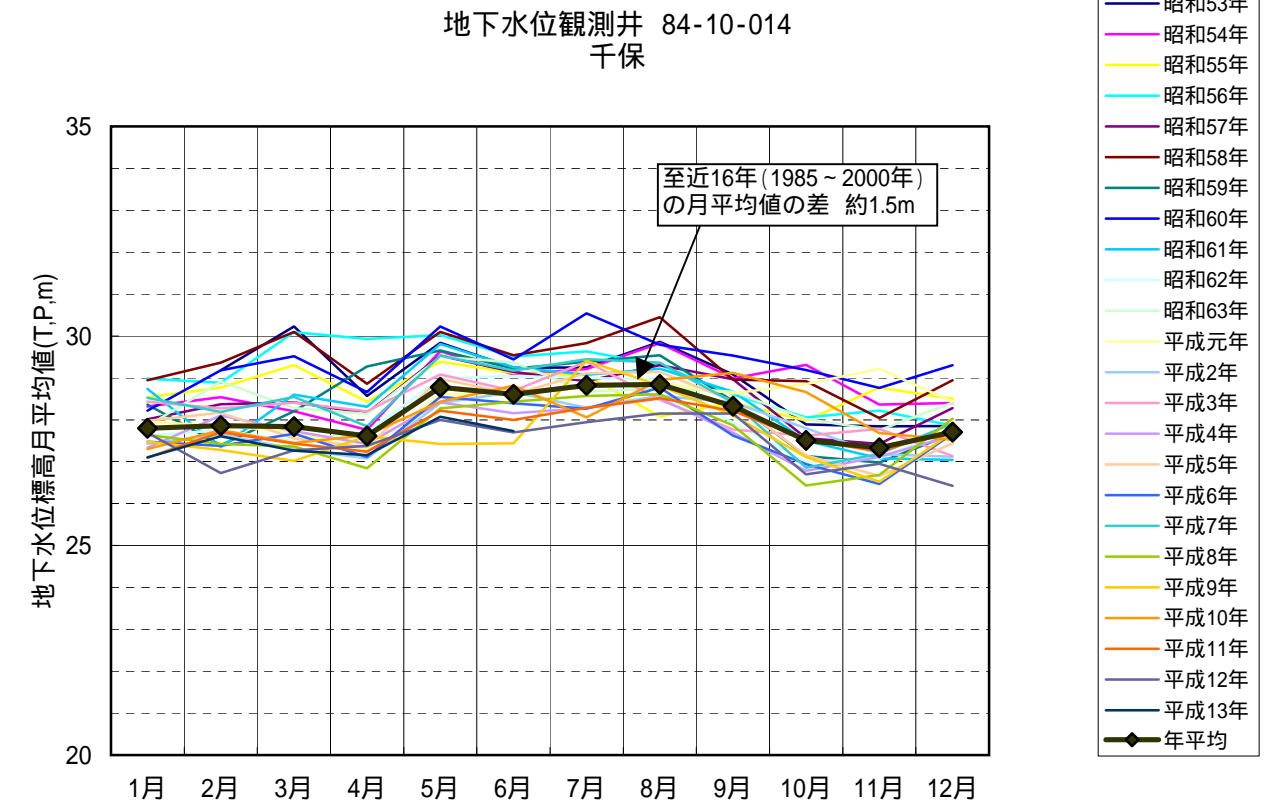
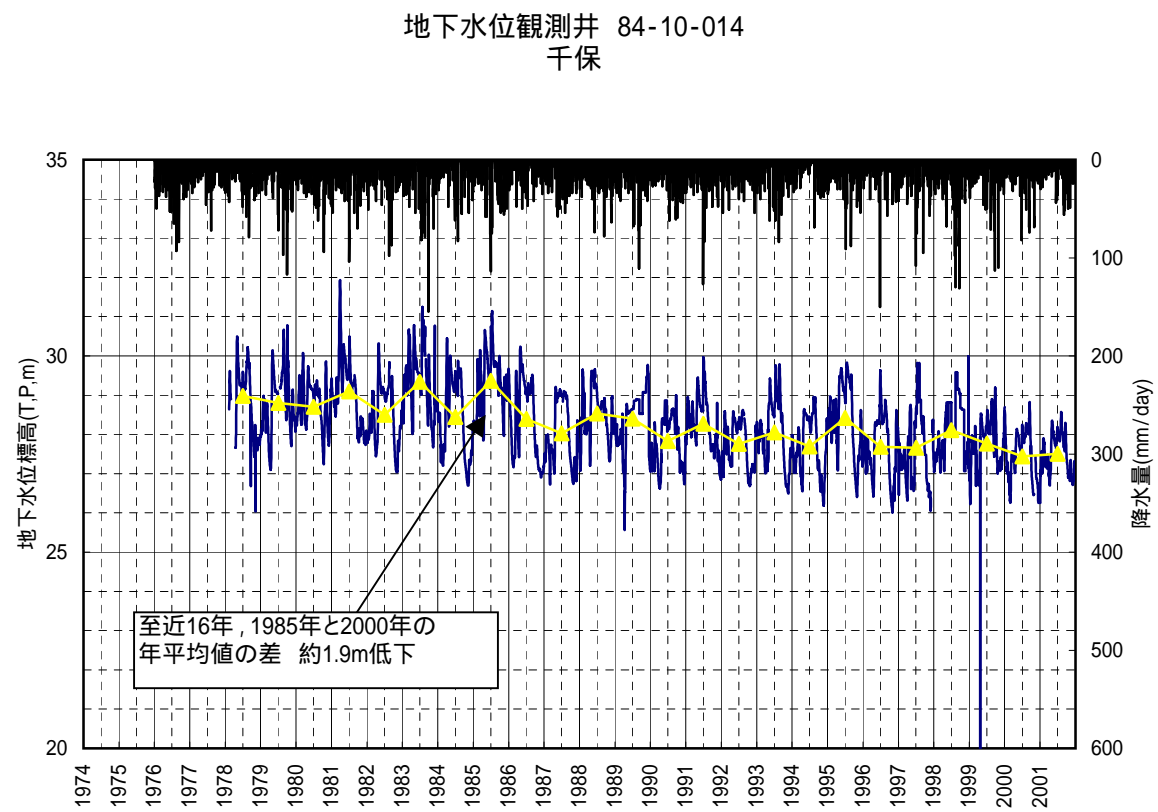
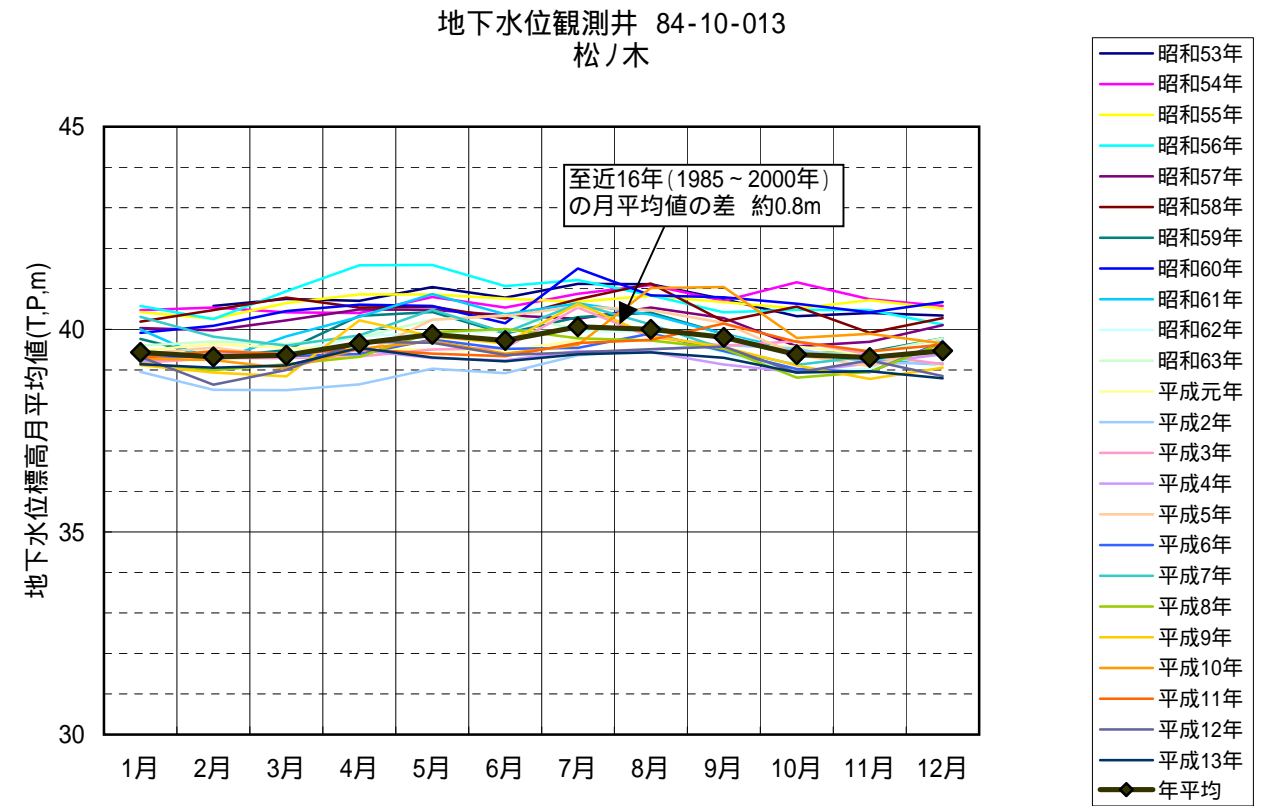
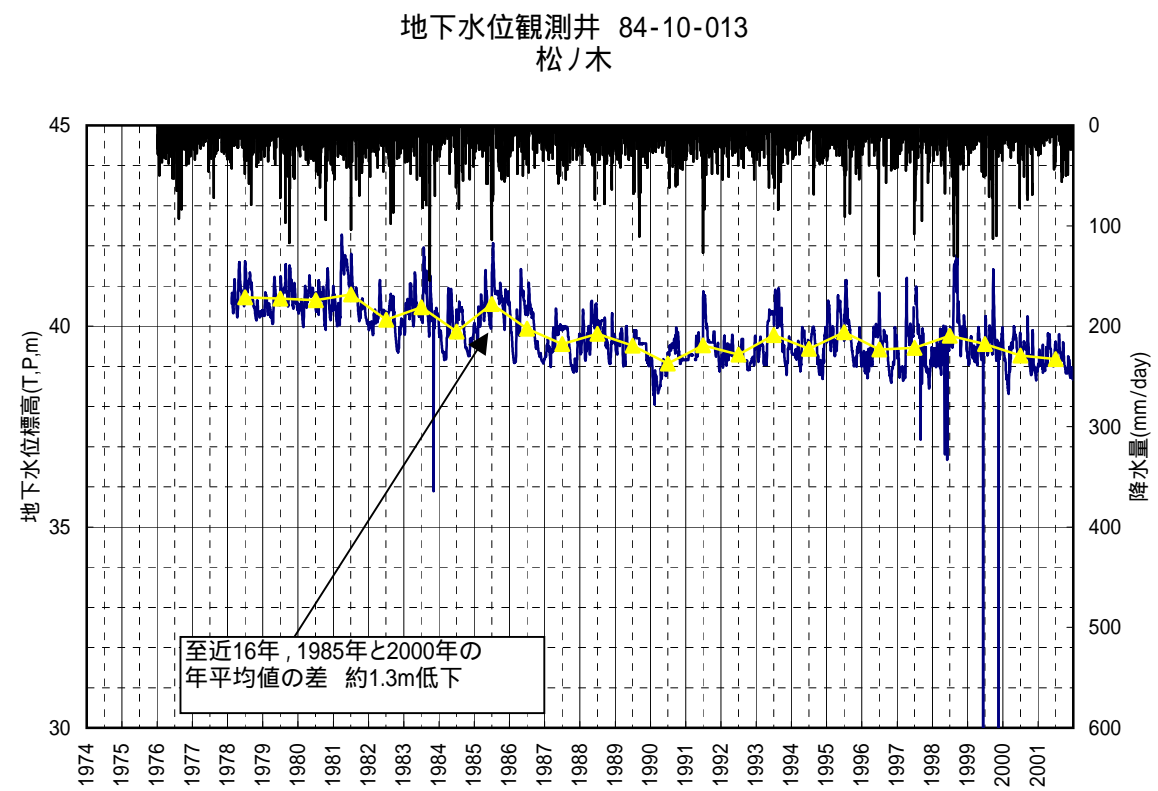
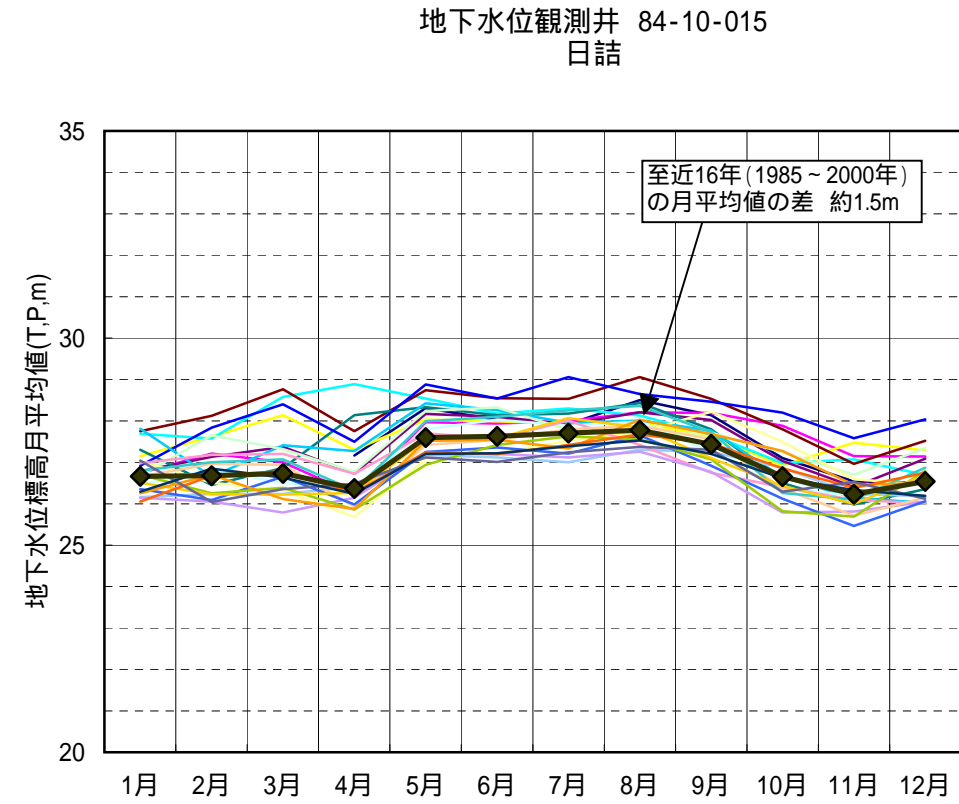
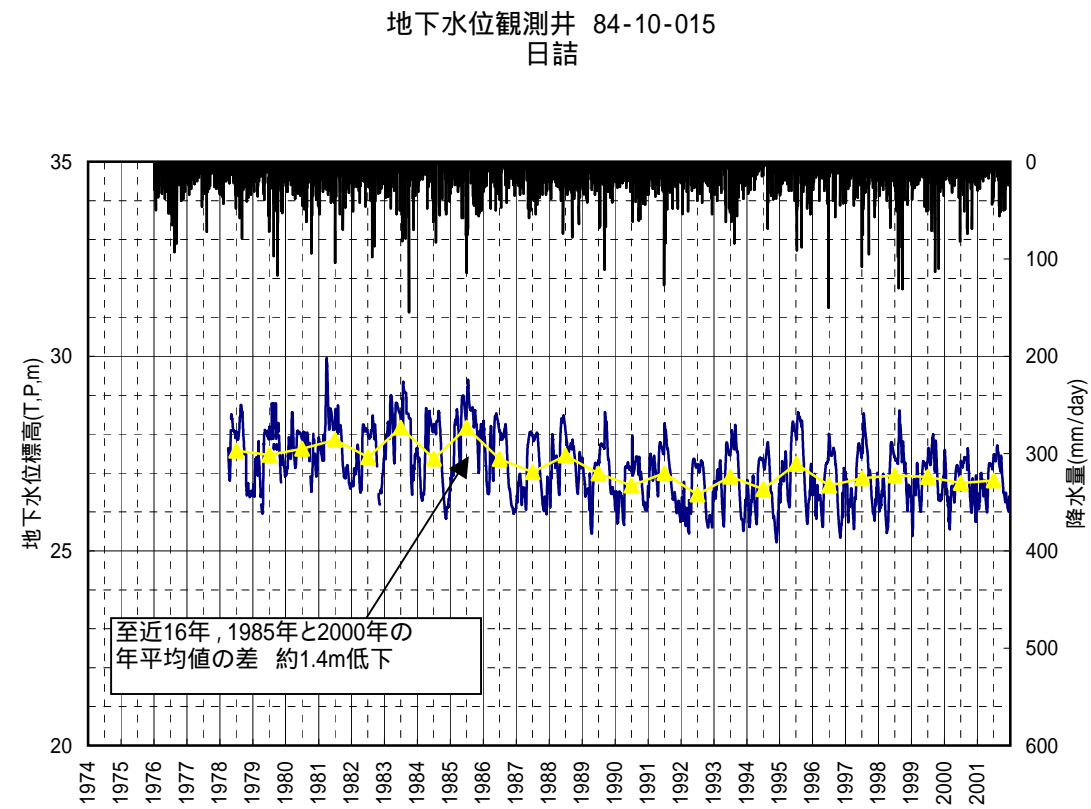
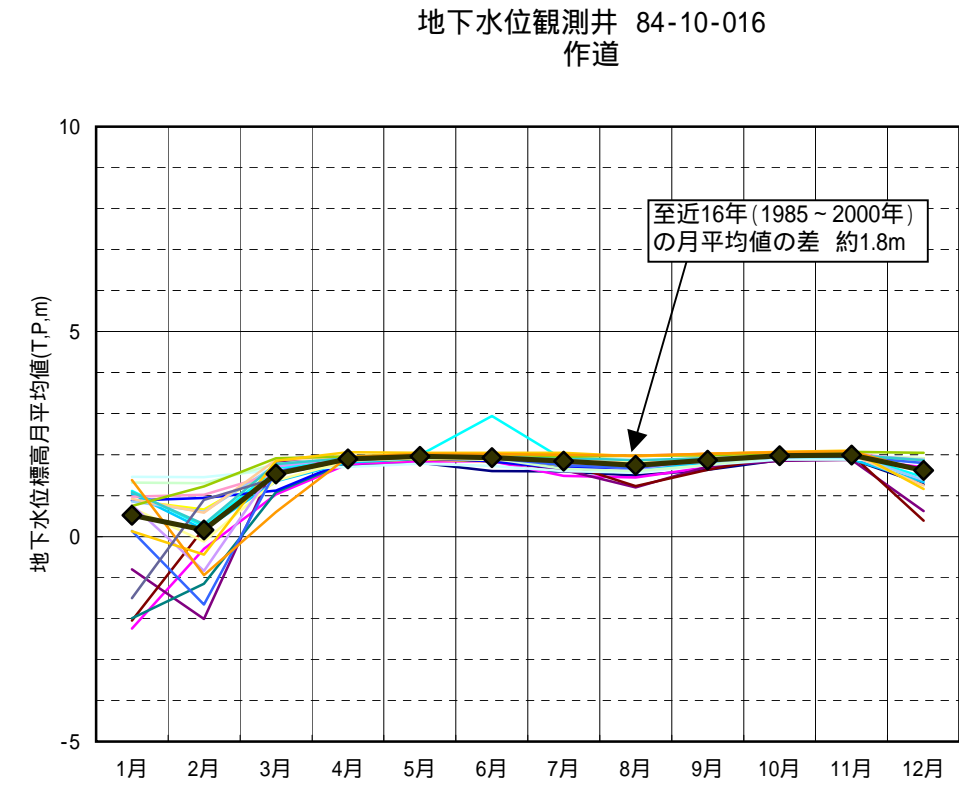
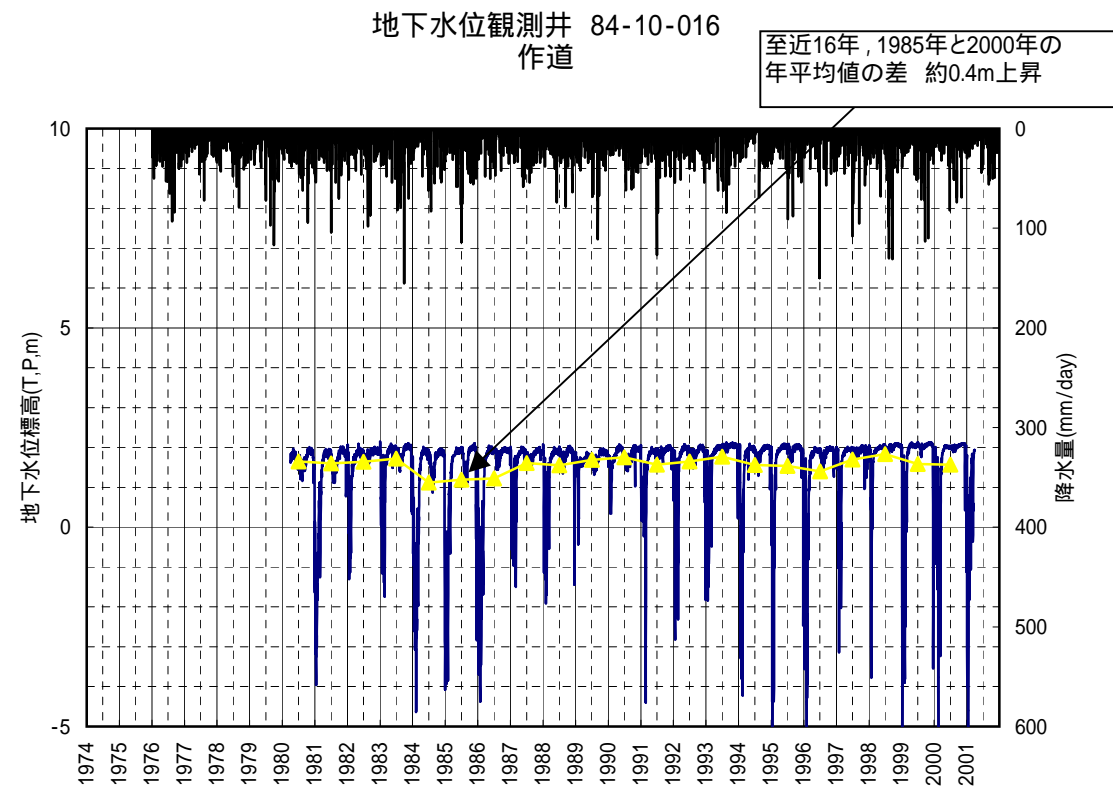


図3-5(6) 地下水位の経年変化(左)月変化(右)



- 昭和53年
- 昭和54年
- 昭和55年
- 昭和56年
- 昭和57年
- 昭和58年
- 昭和59年
- 昭和60年
- 昭和61年
- 昭和62年
- 昭和63年
- 平成元年
- 平成2年
- 平成3年
- 平成4年
- 平成5年
- 平成6年
- 平成7年
- 平成8年
- 平成9年
- 平成10年
- 平成11年
- 平成12年
- 平成13年
- 年平均



- 昭和55年
- 昭和56年
- 昭和57年
- 昭和58年
- 昭和59年
- 昭和60年
- 昭和61年
- 昭和62年
- 昭和63年
- 平成元年
- 平成2年
- 平成3年
- 平成4年
- 平成5年
- 平成6年
- 平成7年
- 平成8年
- 平成9年
- 平成10年
- 平成11年
- 平成12年
- 平成13年
- 年平均

図3-5(7) 地下水位の経年変化(左)月変化(右)