庄川水系河川整備計画（附図）

・庄川平面図・・・・・・・・・・・・・・・・・附図－１
・庄川水系河川整備計画での整備一覧表・・・附図－２
・庄川水系河川整備計画施工箇所位置図・・・附図－３
・庄川水系河川整備計画施工箇所詳細図・・・附図－４
・庄川縦断図・・・・・・・・・・・・・・・・附図－１５
・主要地点横断図・・・・・・・・・・・・・・附図－１６
・堤防整備箇所図・・・・・・・・・・・・・・附図－１９

※本附図は、庄川水系河川整備計画（大臣管理区間）について、河川基盤地図、河川横断測量図を基に整備箇所の範囲、断面形を、具体的に示したものです。詳細な位置や構造等については、今度の詳細設計を経て決定するので、最終的なものではありません。

庄川平面図【大臣管理区間】

庄川水系河川整備計画での整備一覧表

施工の場所	区間	整備延長 (m)	左右 岸別	備　　考	
射水市港町地先 ～高岡市上牧野地先	0.0k～1.9k	1,900	右岸	（堤防整備）	堤防断面不足のため
高岡市石瀬地先 ～高岡市枇杷首地先	4.1k～6.9k	2,800	左岸	（堤防整備）	堤防断面不足のため
射水市寺塚原地先 ～射水市北野地先	4.7k～5.2k	500	右岸	（堤防整備）	堤防断面不足のため
射水市北野地先 ～射水市大門地先	6.2k～6.7k	500	右岸	（堤防整備）	堤防断面不足のため
射水市土合地先	7.4k～8.8k	1,300	右岸	（急流河川対策）	急流河川の特徴を踏まえた堤防強化を図るため
高岡市深沢地先 ～高岡市下伏間江地先	8.4k～9.2k	600	左岸	（急流河川対策）	急流河川の特徴を踏まえた堤防強化を図るため
高岡市戸出大清水地先 ～高岡市戸出石代地先	13.6k～14.2k	600	左岸	（急流河川対策）	急流河川の特徴を踏まえた堤防強化を図るため
高岡市戸出石代地先 ～高岡市戸出西部金屋地先	15.2k～15.9k	700	左岸	（急流河川対策）	急流河川の特徴を踏まえた堤防強化を図るため
高岡市戸出西部金屋地先 ～砺波市東開発地先	16.2k～17.8k	1,600	左岸	（急流河川対策）	急流河川の特徴を踏まえた堤防強化を図るため
砺波市金屋地先	25.7k～25.9k	200	左岸	（堤防整備）	堤防断面不足のため
射水市北野地先 ～射水市犬内地先	6.2k 付近	－	右岸	（合流点処理）	堤防断面不足のため
右岸：射水市庄川本町地先 左岸：射水市庄西町地先	0.5k 付近	－	－	（橋梁架替）	橋梁の桁下余裕高不足等のため
右岸：南砺市利賀村草嶺地先 左岸：　〃	－	－	－	（利賀ダム整備）	

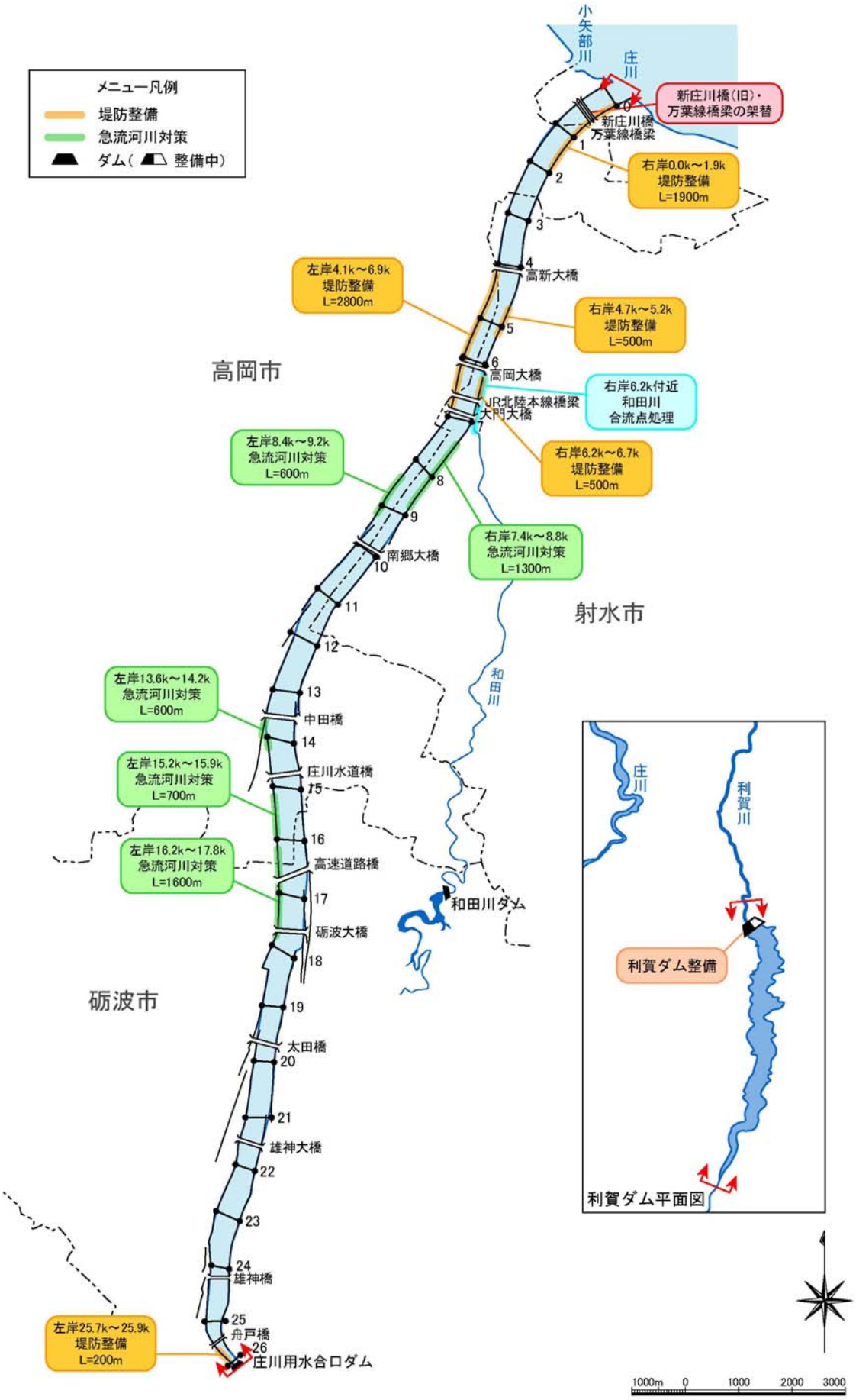

庄川河川整備計画（大臣管理区間）施工箇所位置図

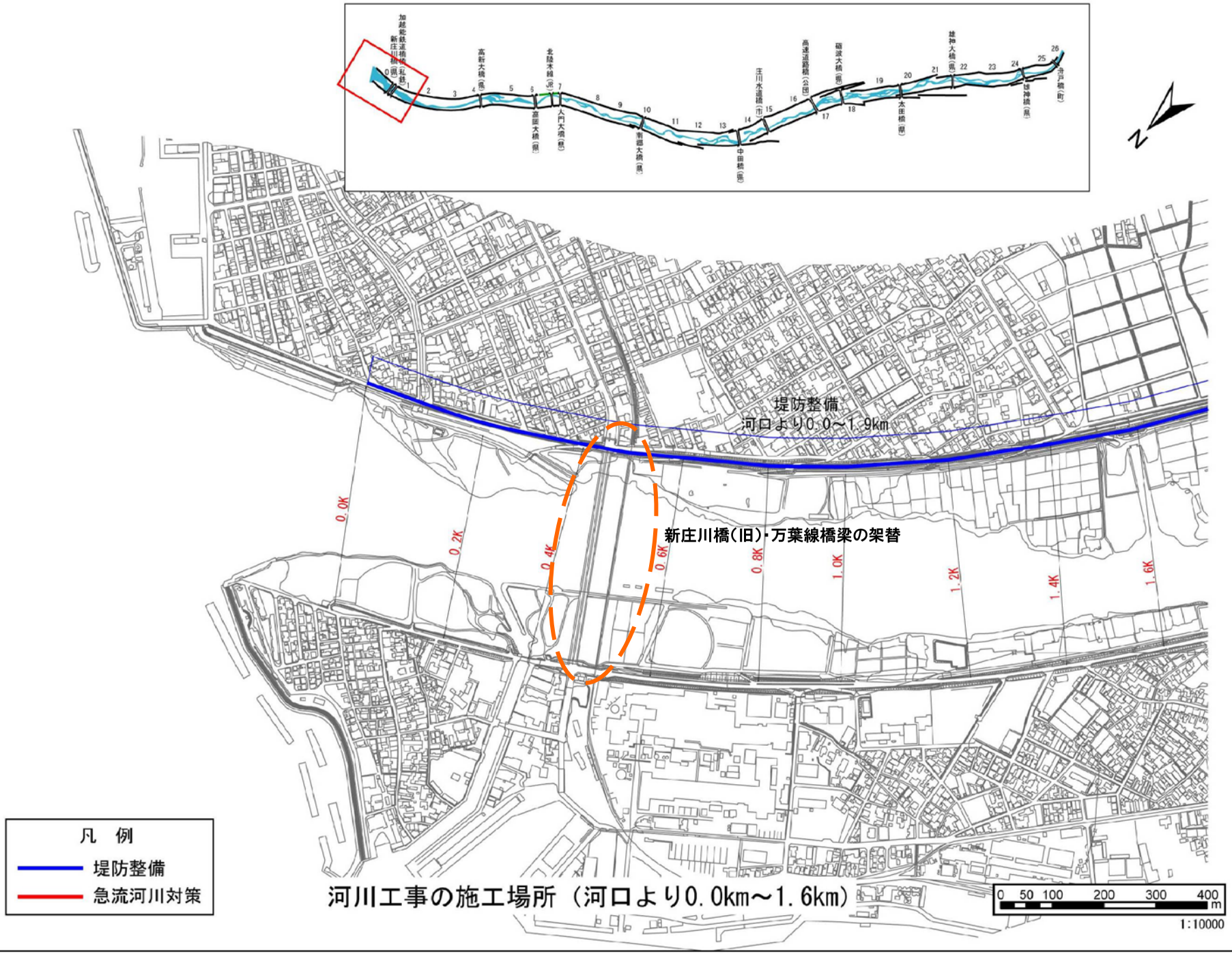
加越能鉄道橋(県)
新庄川橋(県)
万鉄
高新大橋(県)
北陸本線(JR)
高岡大橋(県)
入門大橋(県)
割鐙大橋(県)
庄川水道橋(市)
中田橋(県)
高速道路橋(公団)
頼成大橋(県)
太田橋(県)
雄神大橋(県)
雄神橋(県)
舟戸橋(町)
堤防整備
河口より0.0～1.9km
新庄川橋(旧)・万葉線橋梁の架替
0.0K
0.2K
0.4K
0.6K
0.8K
1.0K
1.2K
1.4K
1.6K
凡　例
堤防整備
急流河川対策
河川工事の施工場所（河口より0.0km～1.6km）
0 50 100 200 300 400 m
1:10000

附図-4

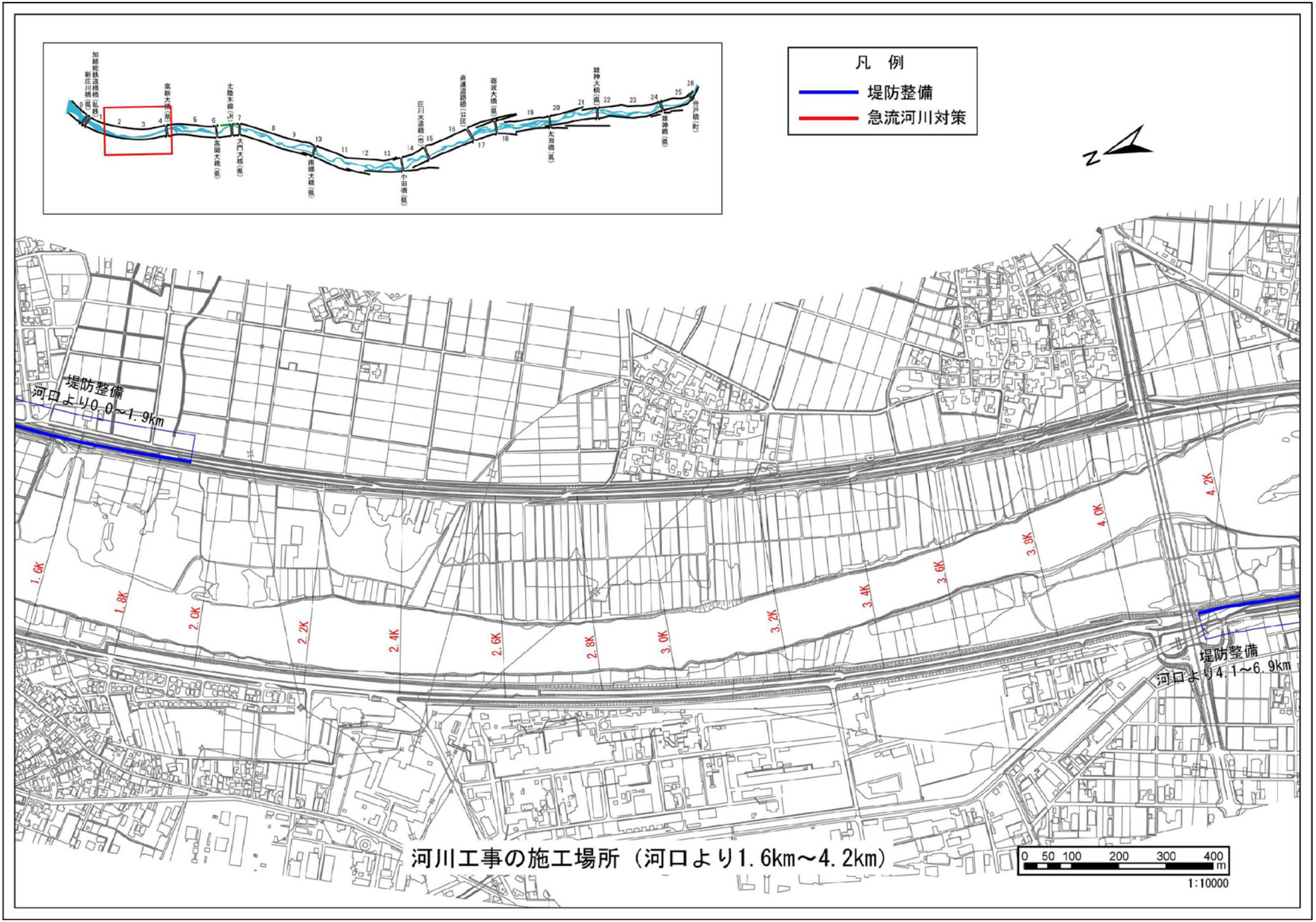

河川工事の施工場所（河口より1.6km～4.2km）

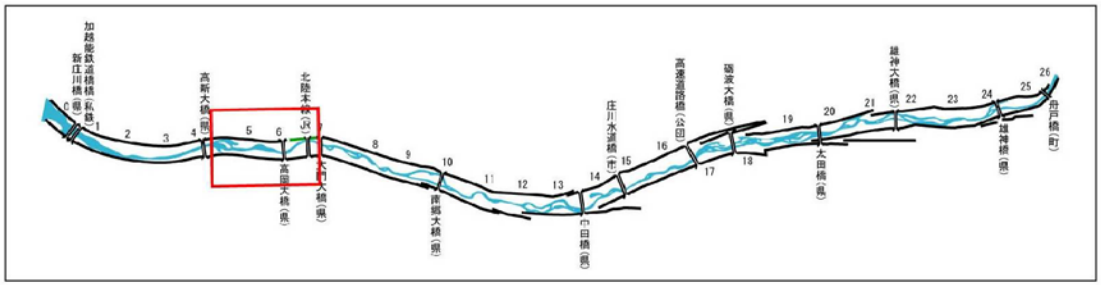

凡　例

- 堤防整備
- 急流河川対策

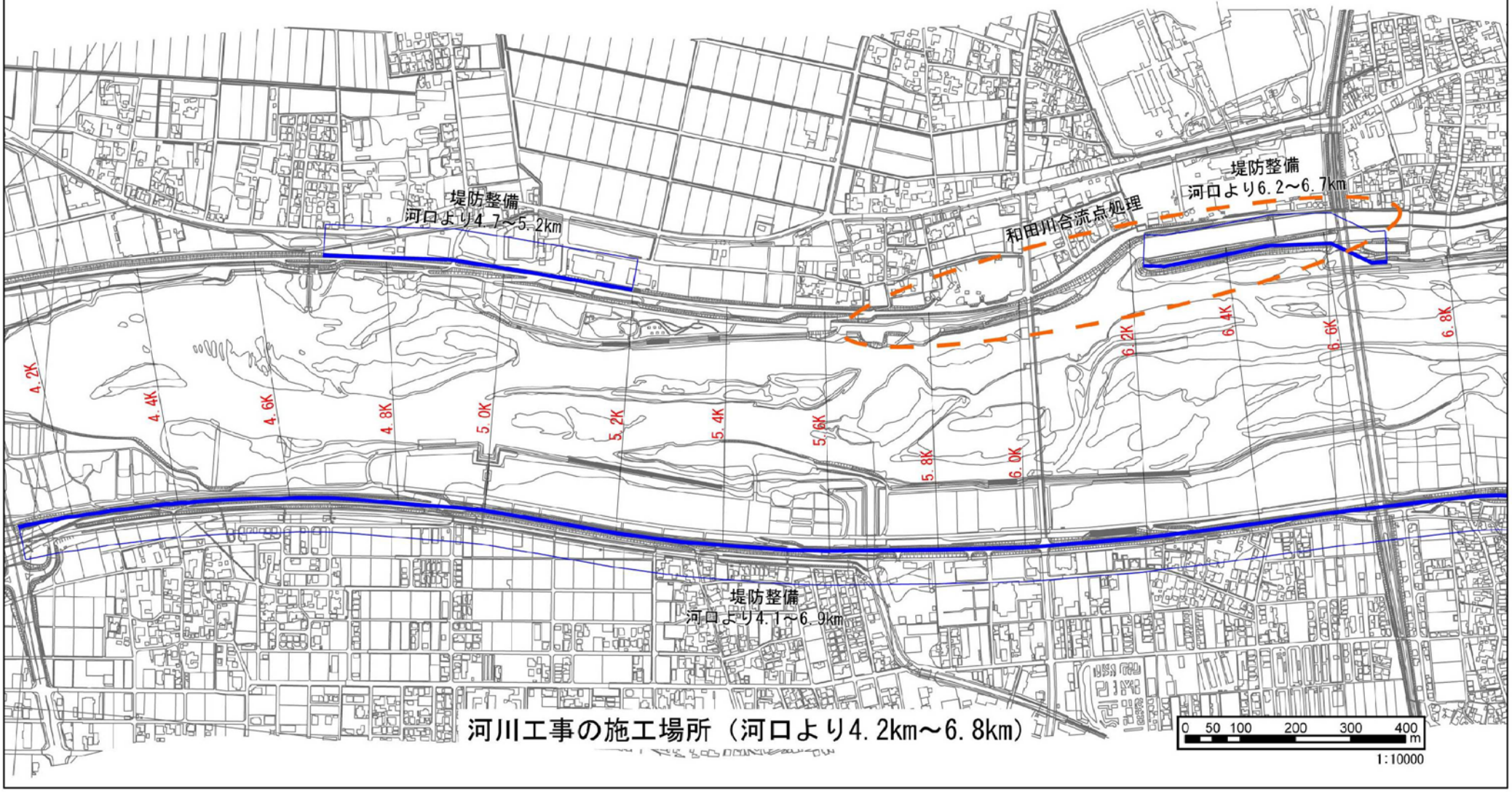

河川工事の施工場所（河口より4.2km～6.8km）

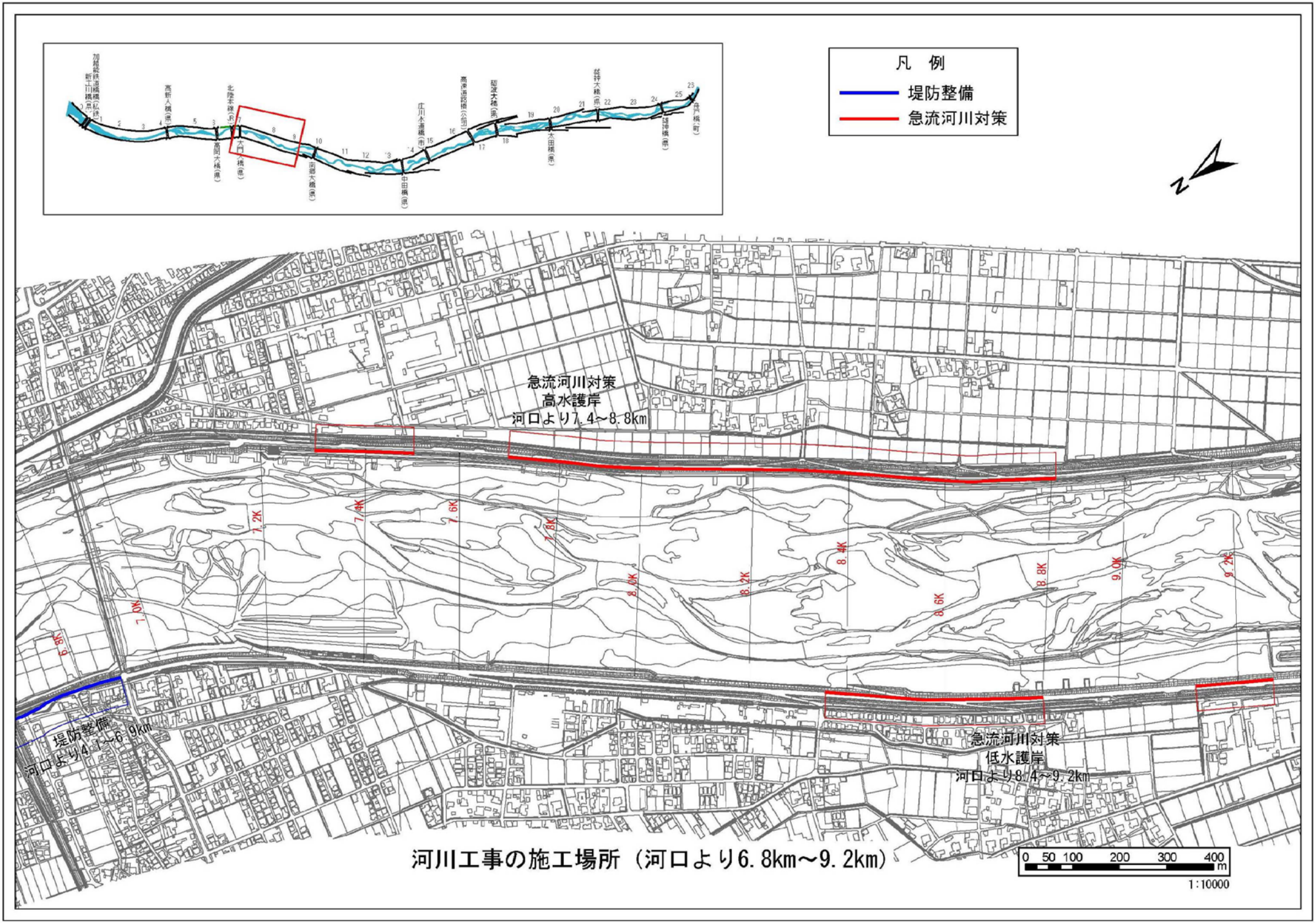

河川工事の施工場所（河口より6.8km～9.2km）

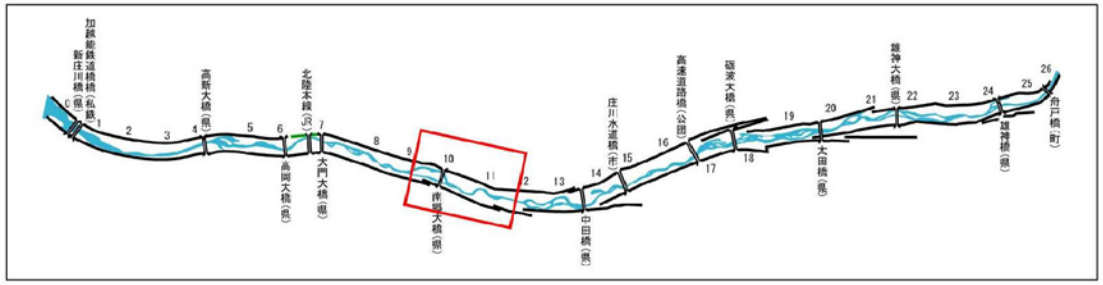

凡　例

堤防整備

急流河川対策

河川工事の施工場所（河口より9.2km～11.8km）

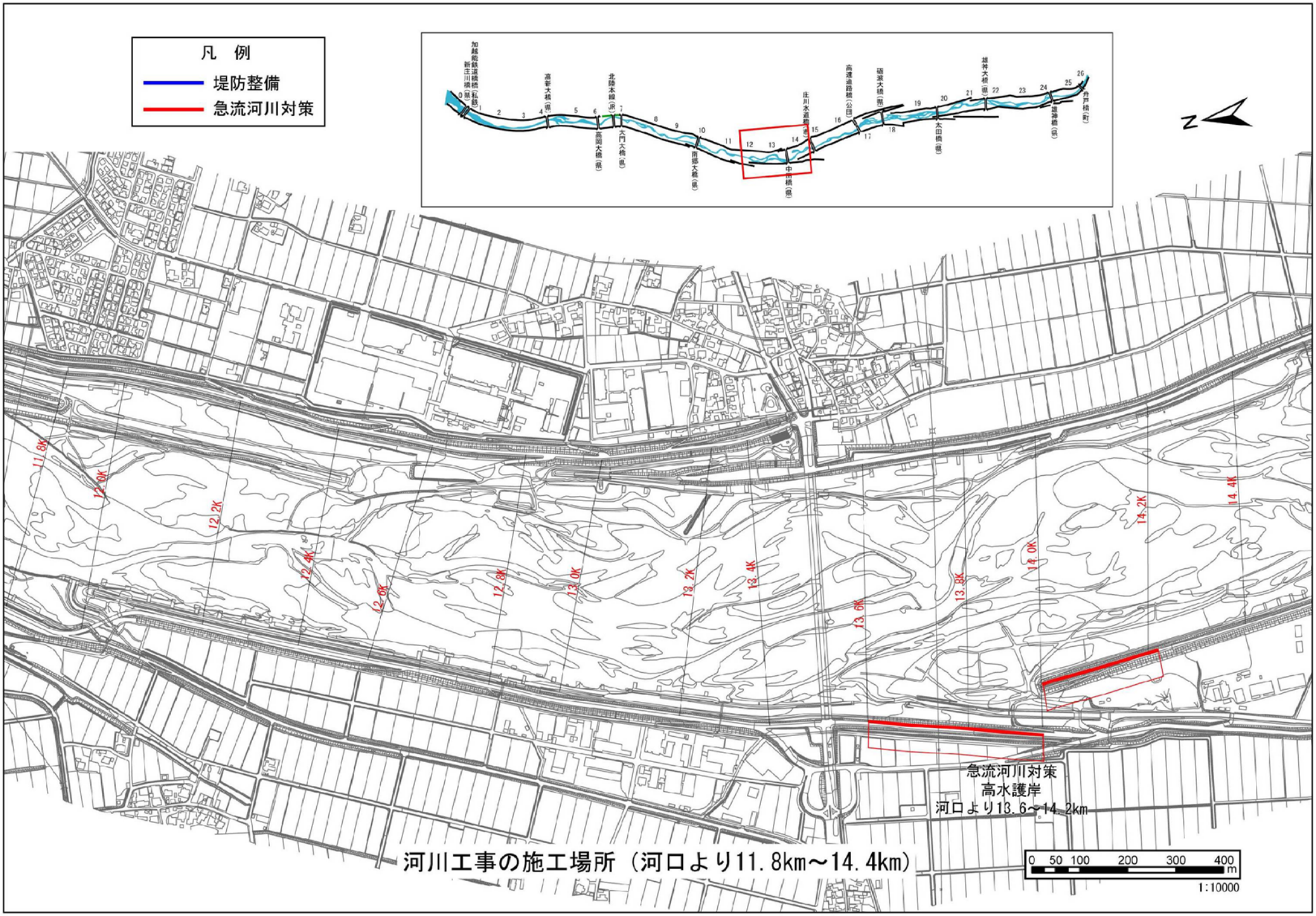
凡　例
堤防整備
急流河川対策
加越能鉄道橋（私鉄）
新庄川橋（県）
高新大橋（県）
北陸本線（JR）
高岡大橋（県）
大門大橋（県）
南郷大橋（県）
庄川水道橋（JR）
中村橋（県）
高速道路橋（公団）
砺波大橋（県）
太田橋（県）
越裕大橋（県）
雄神橋（県）
舟戸橋（町）
11.8K
12.0K
12.2K
12.4K
12.6K
12.8K
13.0K
13.2K
13.4K
13.6K
13.8K
14.0K
14.2K
14.4K
急流河川対策
高水護岸
河口より13.6～14.2km
河川工事の施工場所（河口より11.8km～14.4km）
0 50 100 200 300 400 m
1:10000

附図-9

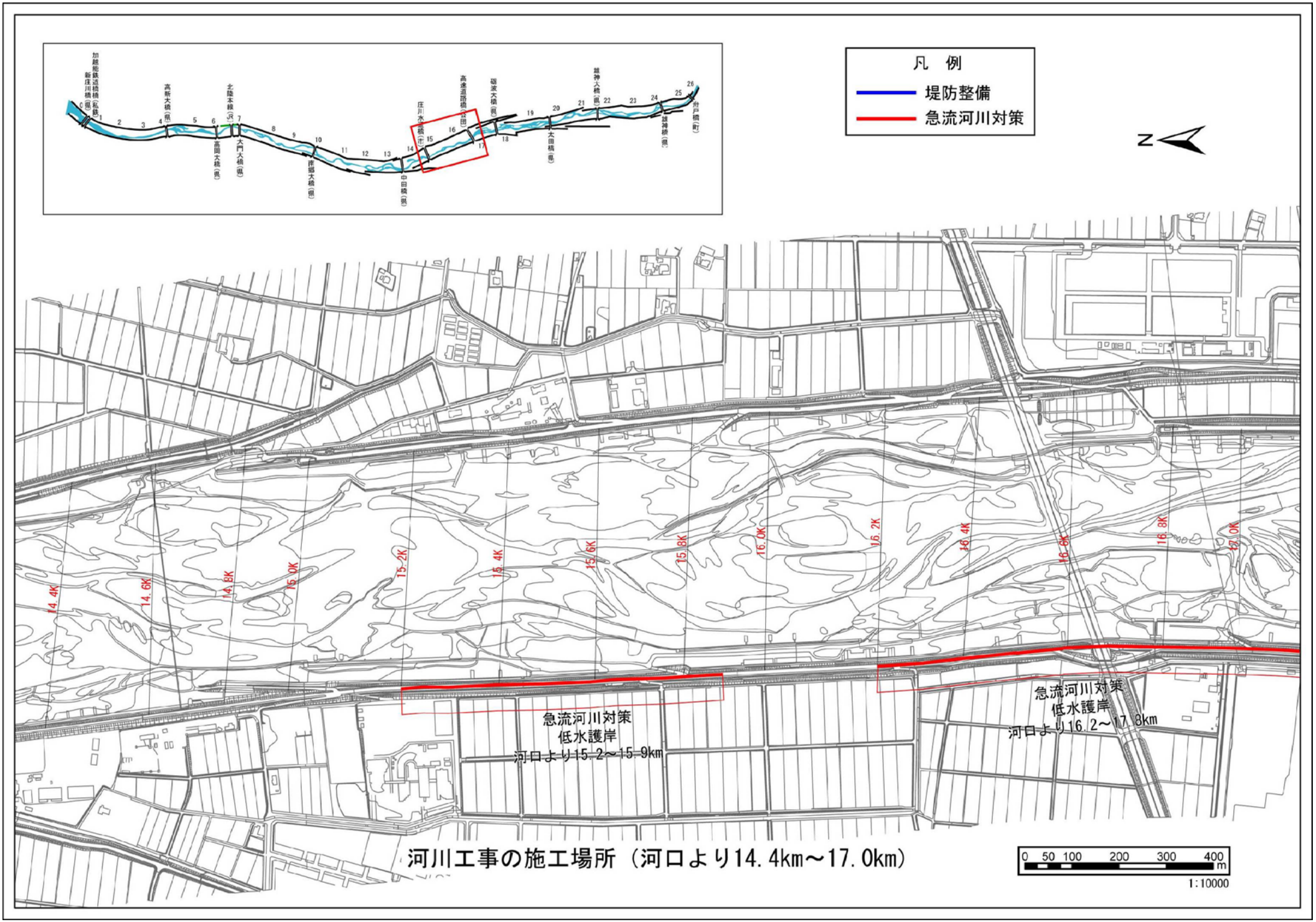

河川工事の施工場所（河口より14.4km～17.0km）

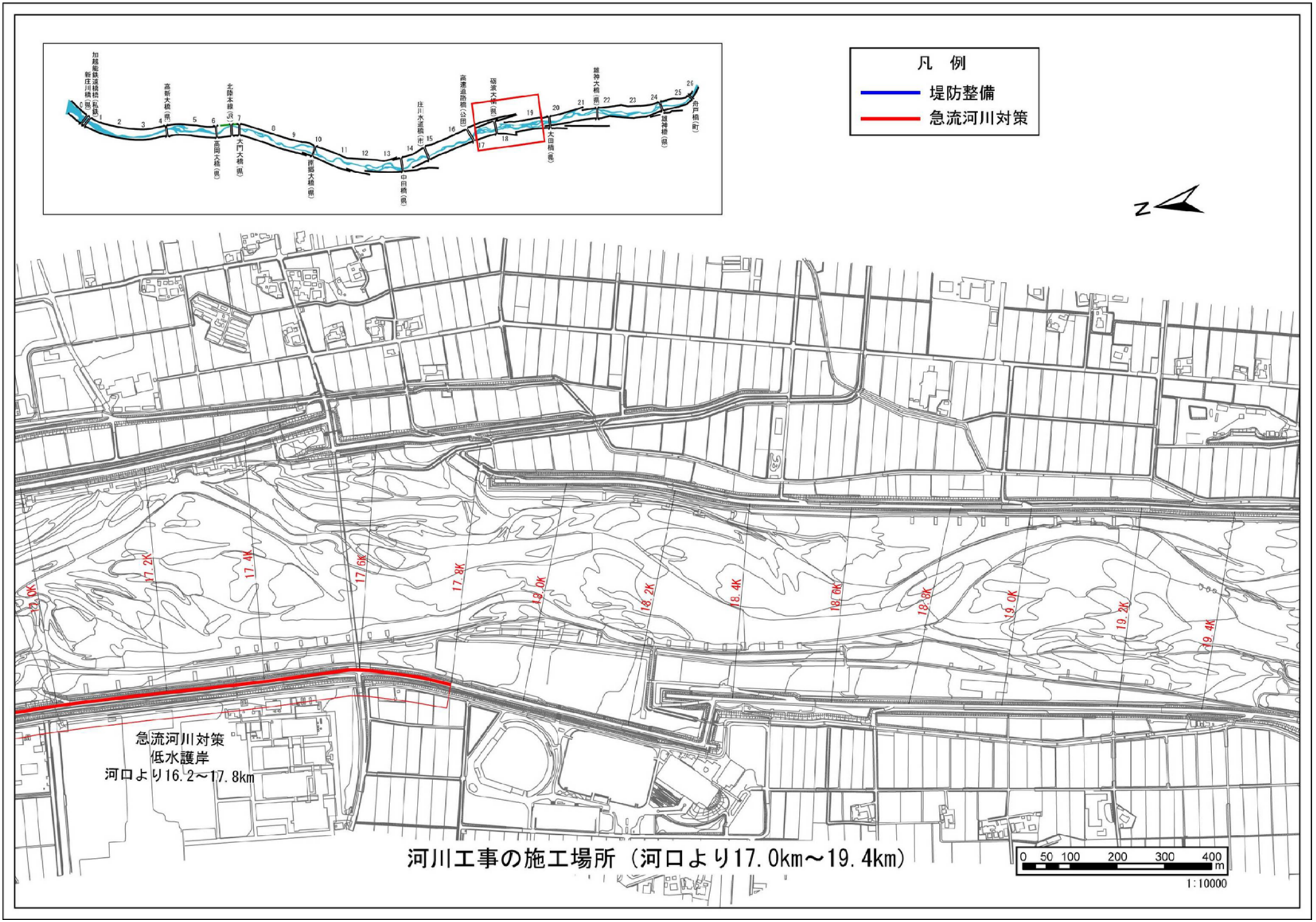

河川工事の施工場所（河口より17.0km～19.4km）

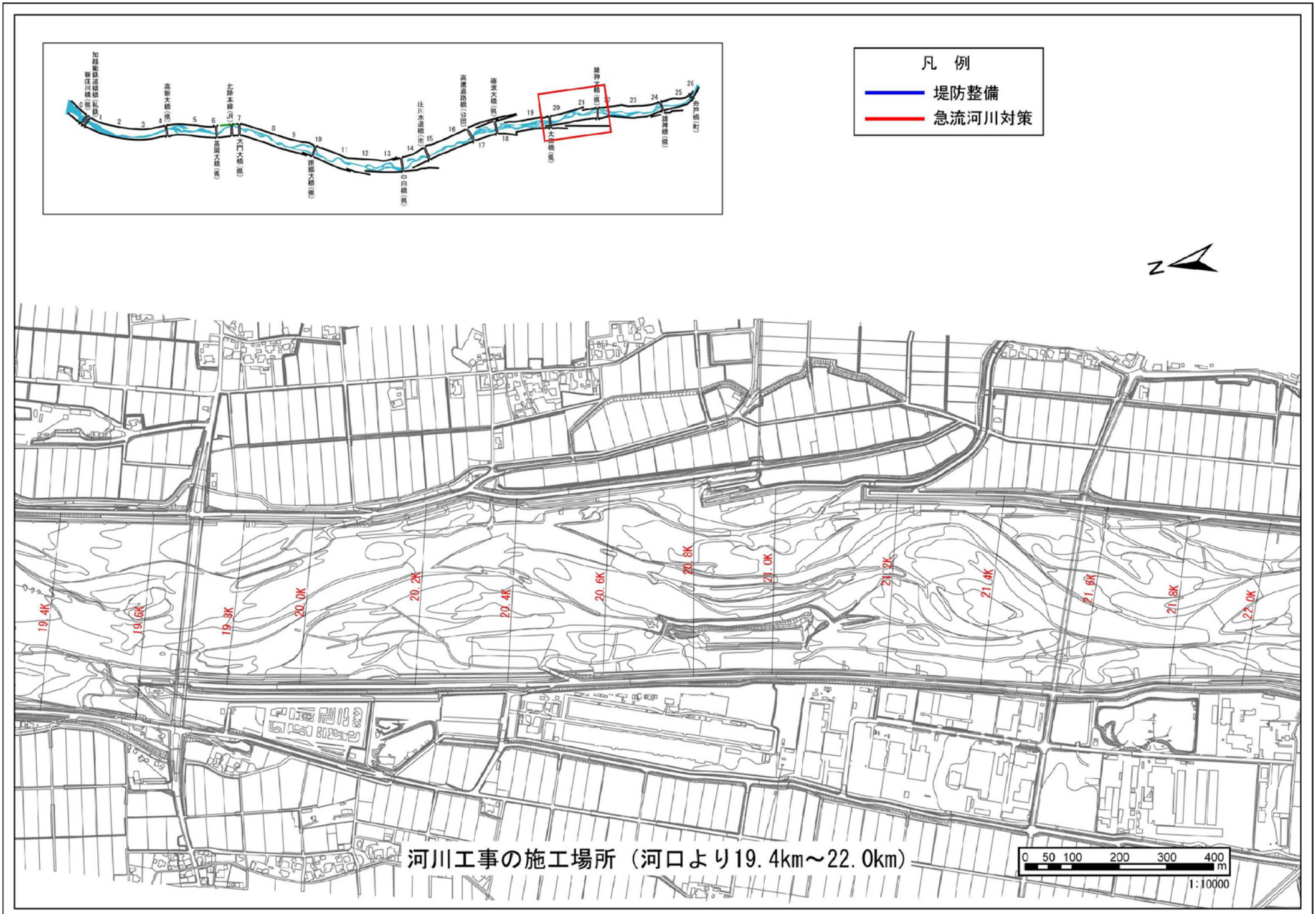
凡　例
堤防整備
急流河川対策
加越能鉄道橋(私鉄)
新庄川橋(県)
高新大橋(県)
北陸本線(JR)
高岡大橋(県)
大門大橋(県)
南郷大橋(県)
辻川水道橋(市)
中日橋(県)
高速道路橋(公団)
頭流大橋(県)
太田橋(県)
雄神大橋(県)
雄神橋(県)
舟戸橋(町)
19.4K
19.6K
19.8K
20.0K
20.2K
20.4K
20.6K
20.8K
21.0K
21.2K
21.4K
21.6K
21.8K
22.0K
河川工事の施工場所（河口より19.4km～22.0km）
0 50 100 200 300 400 m
1:10000

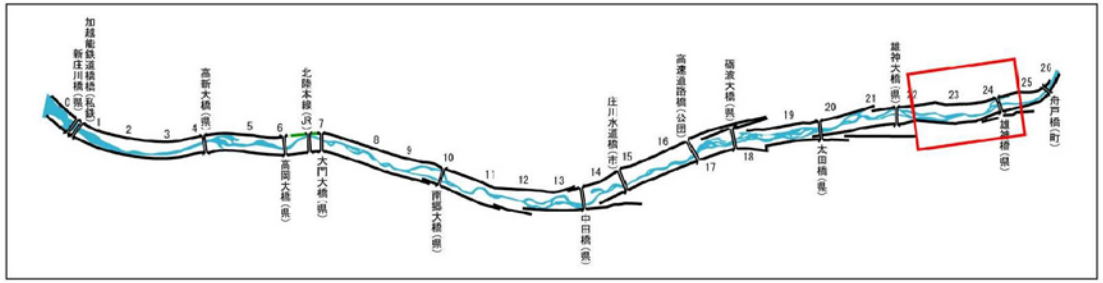

凡　例

堤防整備

急流河川対策

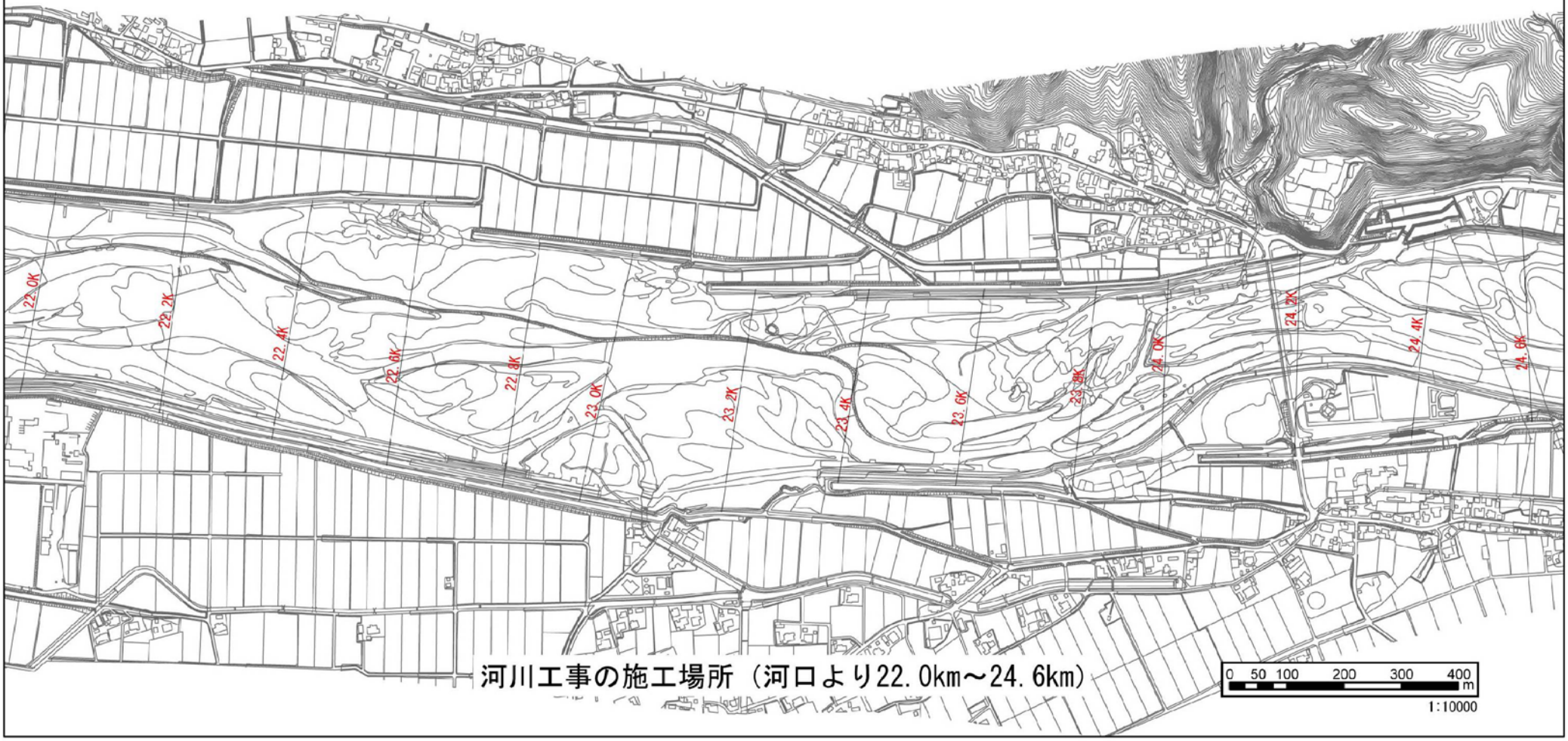

河川工事の施工場所（河口より22.0km～24.6km）

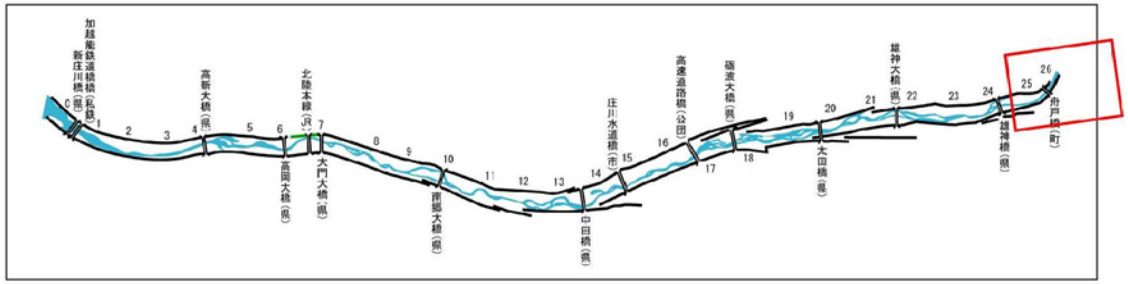

凡　例

堤防整備

急流河川対策

河川工事の施工場所（河口より24.6km～26.0km）

0 50 100 200 300 400 m

1:10000

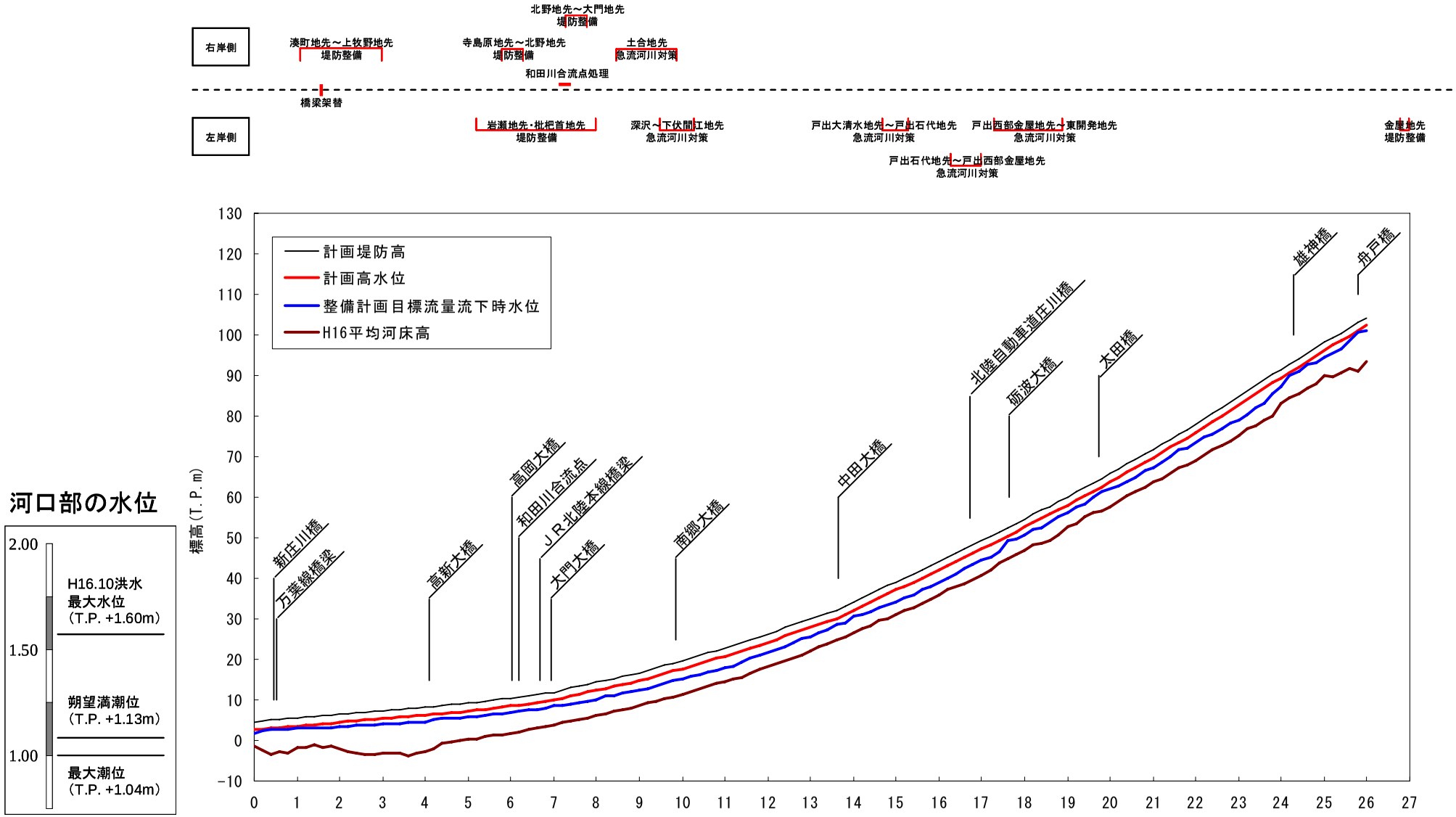
右岸側
左岸側
湊町地先～上牧野地先
堤防整備
橋梁架替
寺島原地先～北野地先
堤防整備
北野地先～大門地先
堤防整備
土合地先
急流河川対策
和田川合流点処理
岩瀬地先・枇杷首地先
堤防整備
深沢～下伏間工地先
急流河川対策
戸出大清水地先～戸出石代地先
急流河川対策
戸出西部金屋地先～東開発地先
急流河川対策
戸出石代地先～戸出西部金屋地先
急流河川対策
金屋地先
堤防整備
計画堤防高
計画高水位
整備計画目標流量流下時水位
H16平均河床高
新庄川橋
万葉線橋梁
高新大橋
高岡大橋
和田川合流点
ＪＲ北陸本線橋梁
大門大橋
南郷大橋
中田大橋
北陸自動車道庄川橋
砺波大橋
太田橋
雄神橋
舟戸橋
標高（T.P.m）
距離標（km）
河口部の水位
H16.10洪水
最大水位
（T.P. +1.60m）
朔望満潮位
（T.P. +1.13m）
最大潮位
（T.P. +1.04m）
計画高水勾配
1/1,111
1/669
1/361
1/258
1/195
1/161
1/150
1/160
計画高水位(T.P.+m)
2.65
6.25
11.93
21.35
32.19
55.75
85.48
93.49
平均河床高(T.P.+m)
-1.53
-2.73
5.65
15.17
26.60
49.27
77.67
86.80
追加距離(km)
0.0 1.0 2.0 3.0 4.0 5.0 6.0 7.0 8.0 9.0 10.0 11.0 12.0 13.0 14.0 15.0 16.0 17.0 18.0 19.0 20.0 21.0 22.0 23.0 24.0 25.0

庄 川 縦 断 図

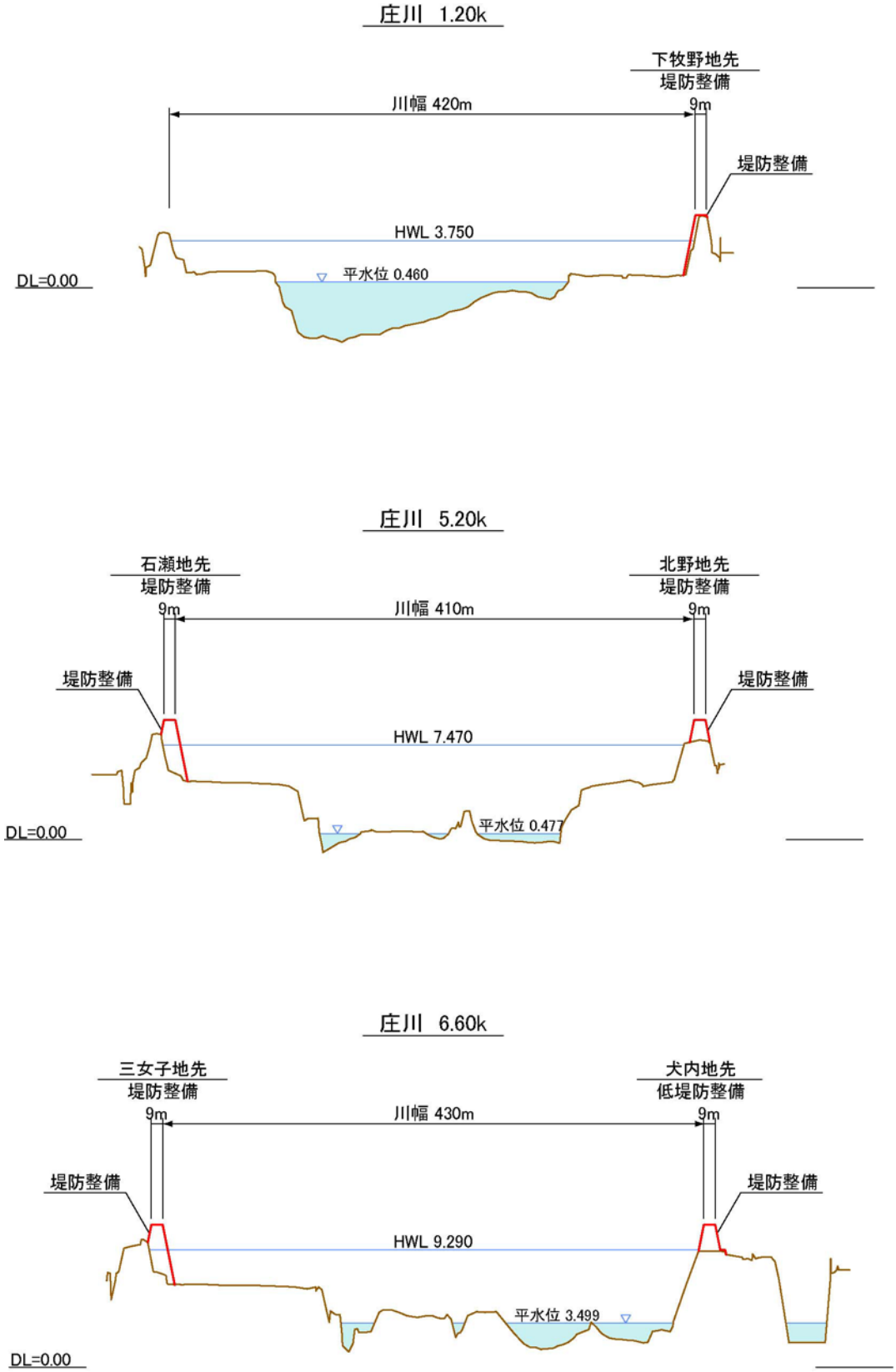

縮 尺
縦:1/500
横:1/5000

主要地点横断図

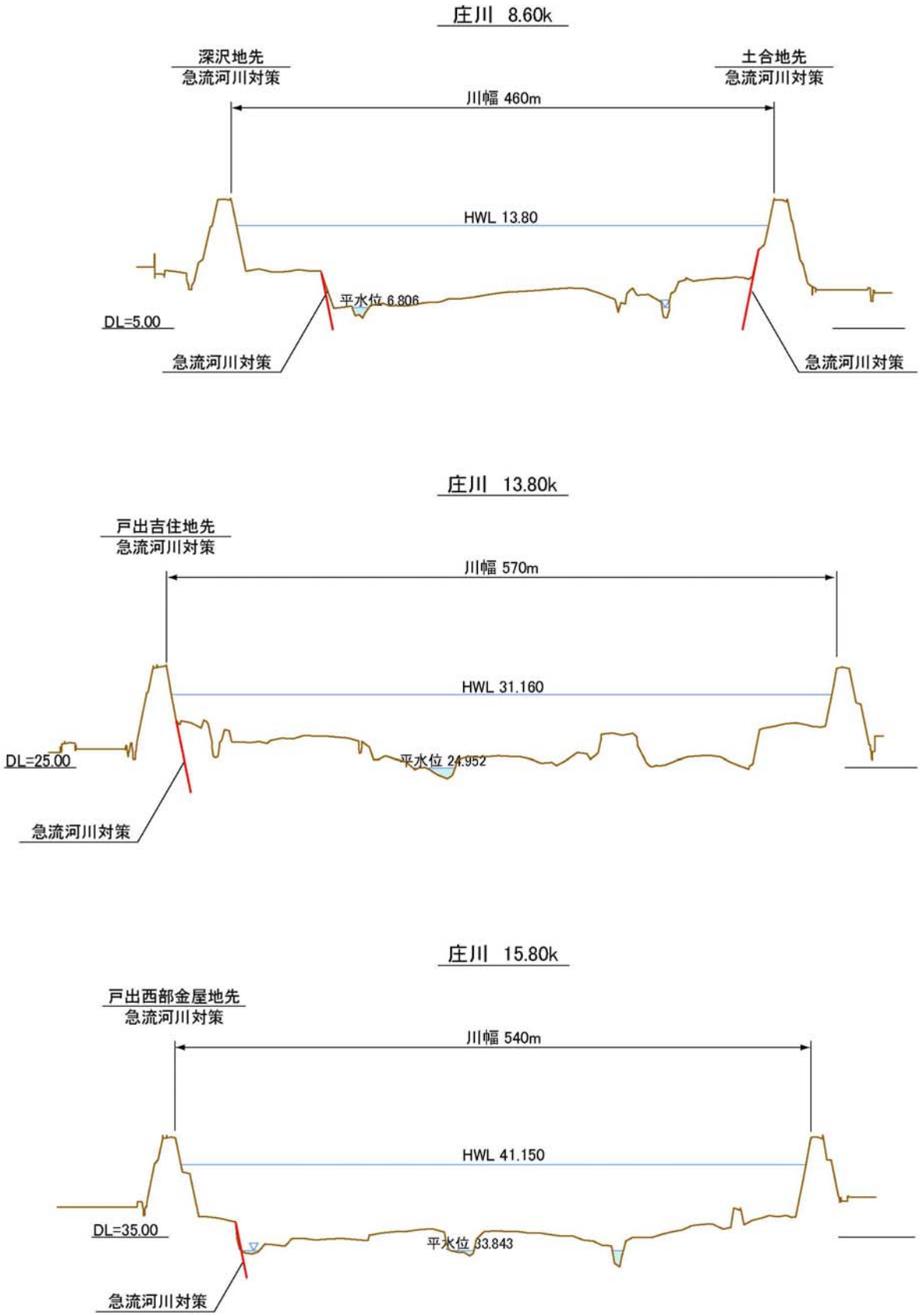

縮 尺
縦:1/500
横:1/5000

主要地点横断図

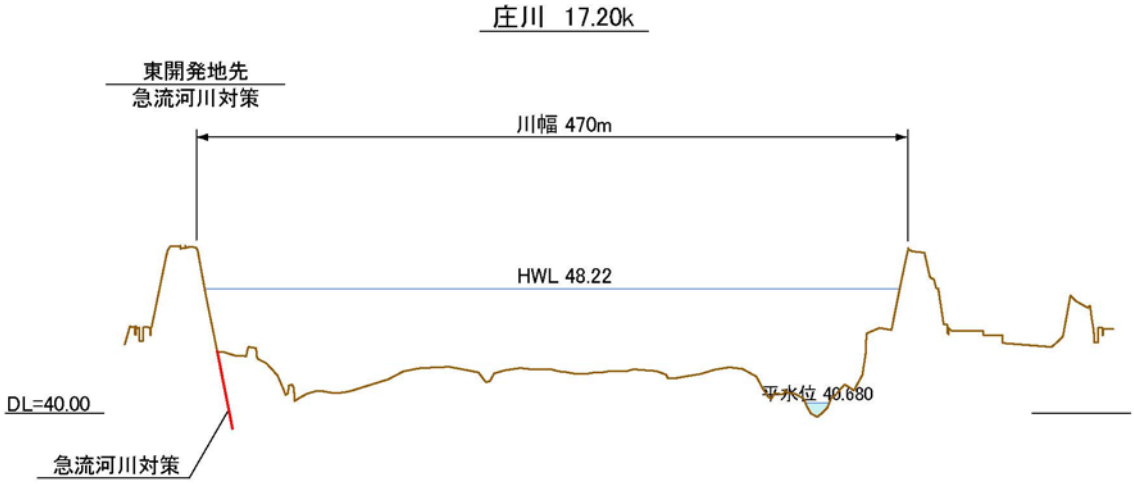

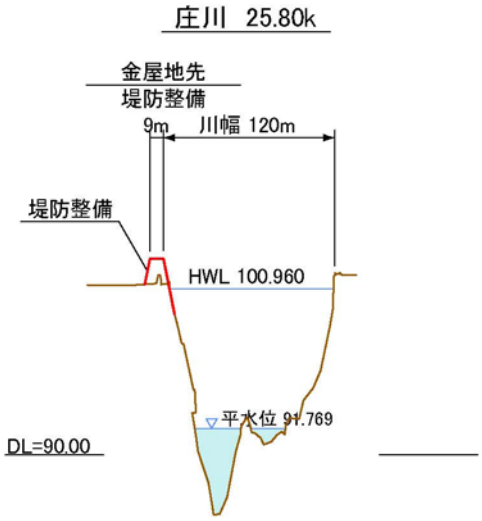

縮 尺
縦:1/500
横:1/5000

主要地点横断図

堤防整備箇所

左岸5.2k 石瀬地先

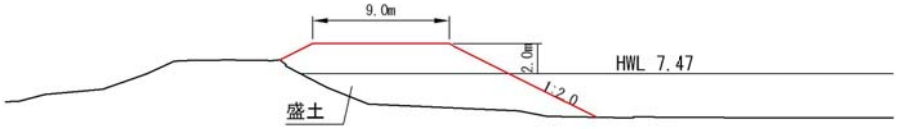

右岸1.2k 下牧野地先

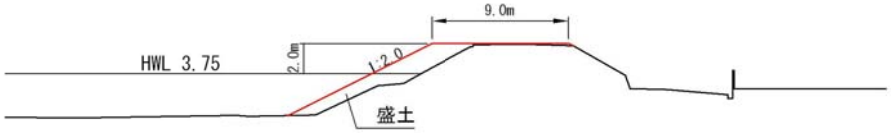

左岸6.6k 三女子地先

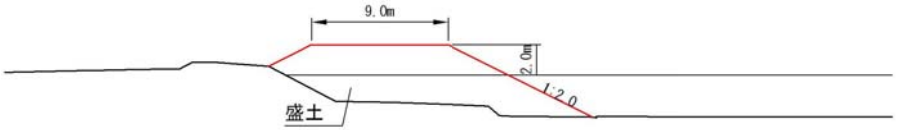

右岸5.2k 北野地先

右岸6.6k 犬内地先

左岸25.8k 金屋地先

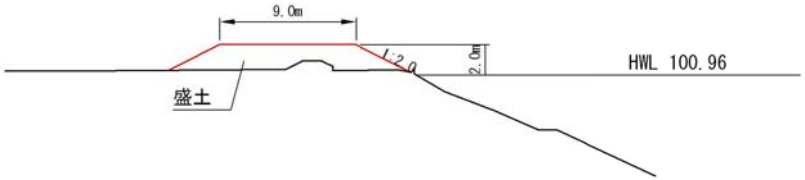

縮尺=1:500