



国土交通省

# 高田河川国道事務所

記者発表資料

令和 8年 4月 9日

配布：上越記者クラブ

扱い：配布後解禁

## 「河川を安全に利用していただくために！」

～ ゴールデンウィーク前の安全利用点検を実施します ～

高田河川国道事務所では、ゴールデンウィーク前に大勢の人が集まる場所を中心として、一般の方に水辺を安全に利用していただくために危険な箇所はないか、安心して施設を利用できるかを踏まえ、関川・保倉川、姫川でゴールデンウィーク前安全利用点検を行います。

### 1. 点検日時

【関川・保倉川】 令和8年4月14日（火） 9：00～16：40

【姫川】 令和8年4月15日（水） 9：30～11：45

※小雨決行。ただし、洪水の発生あるいは発生の恐れがある場合は中止します。  
(中止の場合、高田河川国道事務所X (旧Twitter) にてアナウンスします。)

### 2. 点検場所

別紙-1のとおり

### 3. 点検工程・集合場所

別紙-2、3、4のとおり

### 4. 前回の点検写真



令和7年度 点検状況（関川）



令和7年度 点検状況（姫川）

お問い合わせ先

高田河川国道事務所

おの いさお

まるやま まこと

副所長(河川担当) 小野 伊佐緒、河川管理課長 丸山 誠

TEL：025-523-3136(代表) FAX：025-526-0411



国土交通省北陸地方整備局  
高田河川国道事務所  
〒943-0847 上越市南新町3番56号  
<https://www.hrr.mlit.go.jp/takada/>

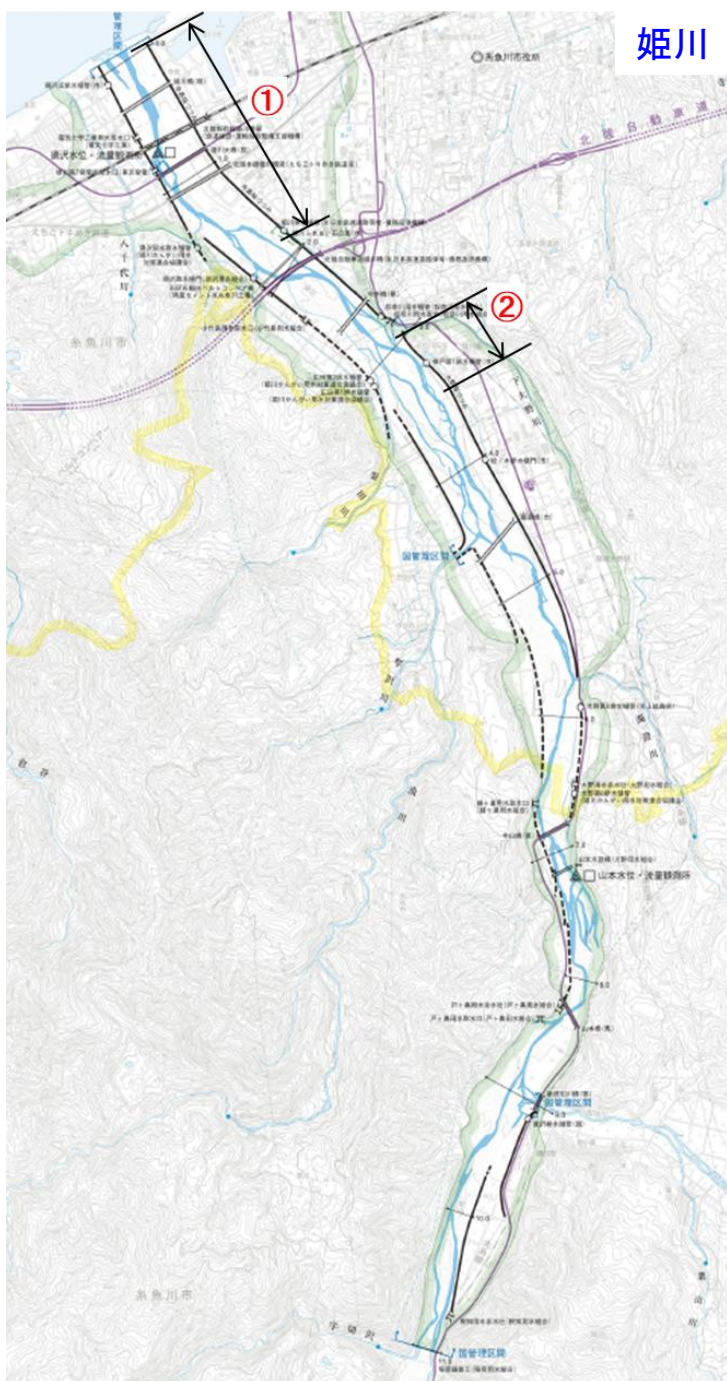
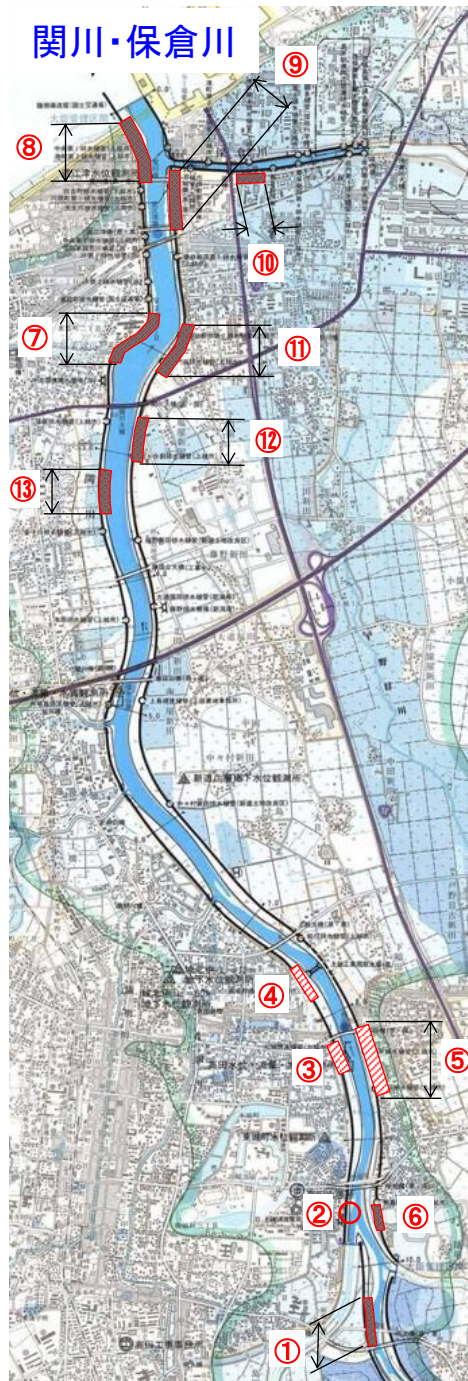


高田かわこく  
ホームページ



高田かわこく  
X

点検箇所 関川・保倉川において13箇所、姫川において2箇所の点検を行います。



【関川・保倉川】			
No.	場所	左右岸	点検範囲
①	今池橋左岸下流	関川左岸	10.4k ~ 10.6k
②	上越消流雪関川取水口	関川左岸	9.4k + 160m ~ 9.6k
③	水戸の川排水機場周辺	関川左岸	8.2k + 100m ~ 8.4k
④	上越工業用水取水堰対岸の高水敷魚道	関川左岸	7.4k + 150m ~ 7.6k + 180m
⑤	右岸水辺の楽校周辺	関川右岸	8.0k + 190m ~ 8.6k
⑥	南新町桜づつみ周辺	関川右岸	9.4k ~ 9.8k + 100m
⑦	御館川合流点下流 (旧労災病院周辺)	関川左岸	1.8k ~ 2.4k
⑧	関川左岸河口部	関川左岸	0.0k + 150m ~ 0.6k
⑨	関川右岸河口部	関川右岸	0.6k ~ 1.0k
⑩	上越マリーナ周辺	保倉川左岸	0.4k + 100m ~ 0.8k + 100m
⑪	春日新田親水護岸	関川右岸	1.8k ~ 2.0k
⑫	藤野新田桜づつみ周辺	関川右岸	2.8k ~ 3.4k
⑬	三交親水護岸周辺	関川左岸	3.0k ~ 3.4k
【姫川】			
No.	場所	左右岸	点検範囲
①	寺島桜づつみ周辺	姫川右岸	0.0k ~ 2.0k
②	大野桜づつみ周辺	姫川右岸	2.8k + 160m ~ 3.6k

## 点検行程表

【関川・保倉川】 令和8年4月14日（火） 9：00～16：40

No.	場所	左右岸	点検時刻
	(集合場所) やぶの川辺公園駐車場	関川左岸	9:00
①	今池橋左岸下流	関川左岸	9:10 ~ 9:20
②	上越消流雪関川取水口	関川左岸	9:30 ~ 9:40
③	水戸の川排水機場周辺	関川左岸	9:50 ~ 10:00
④	上越工業用水取水堰対岸の高水敷魚道	関川左岸	10:10 ~ 10:20
⑤	右岸水辺の楽校周辺	関川右岸	10:30 ~ 11:00
⑥	南新町桜つつみ周辺	関川右岸	11:10 ~ 11:30
昼食			
	(集合場所) 関川左岸 1.8k 堤防上 (旧労災病院脇)	関川左岸	13:30
⑦	御館川合流点下流 (旧労災病院周辺)	関川左岸	13:30 ~ 14:00
⑧	関川左岸河口部	関川左岸	14:10 ~ 14:40
⑨	関川右岸河口部	関川右岸	14:45 ~ 15:00
⑩	上越マリーナ周辺	保倉川左岸	15:05 ~ 15:15
⑪	春日新田親水護岸	関川右岸	15:20 ~ 15:40
⑫	藤野新田桜つつみ周辺	関川右岸	15:50 ~ 16:10
⑬	三交親水護岸周辺	関川左岸	16:20 ~ 16:40

【姫川】 令和8年4月15日（水） 9：30～11：40

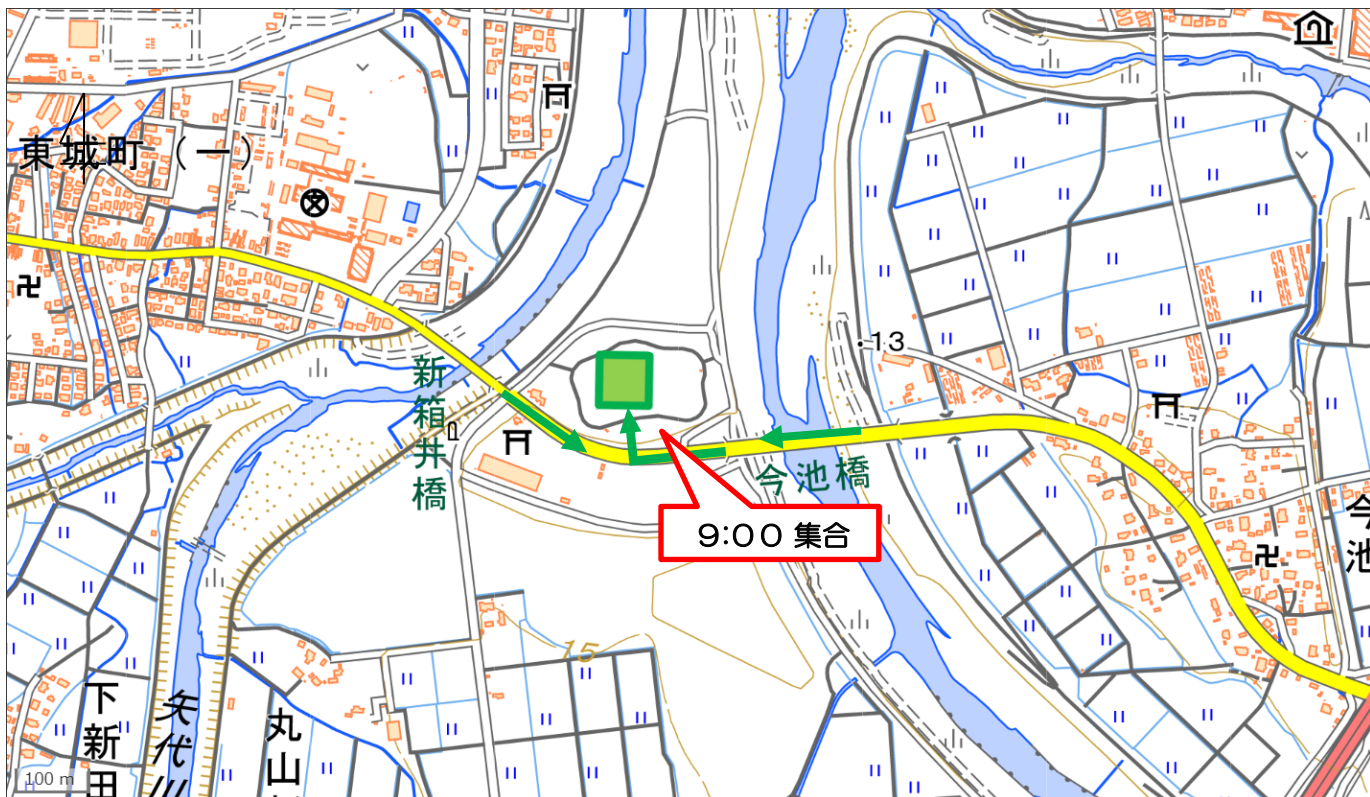
No.	場所	左右岸	点検時刻
①	寺島桜つつみ周辺	姫川右岸	9:30 ~ 10:30
②	大野桜つつみ周辺	姫川右岸	10:45 ~ 11:45

# 集合場所案内図（1）

(1) - 1

関川・保倉川（午前の一部）：令和8年4月14日（火）9:00集合

「やぶの川辺公園駐車場」上越市東城町1丁目11-517



(1) - 2

関川・保倉川（午後の一部）：令和8年4月14日（火）13:30集合

「関川左岸1.8k堤防上（旧労災病院脇）」上越市東雲町1丁目5



# 集合場所案内図（2）

- (2) 姫川流域：令和8年4月15日（水）9:30集合  
「えちごトキめき鉄道橋梁下流側の姫川市民運動広場脇」  
糸魚川市寺島1172-4

