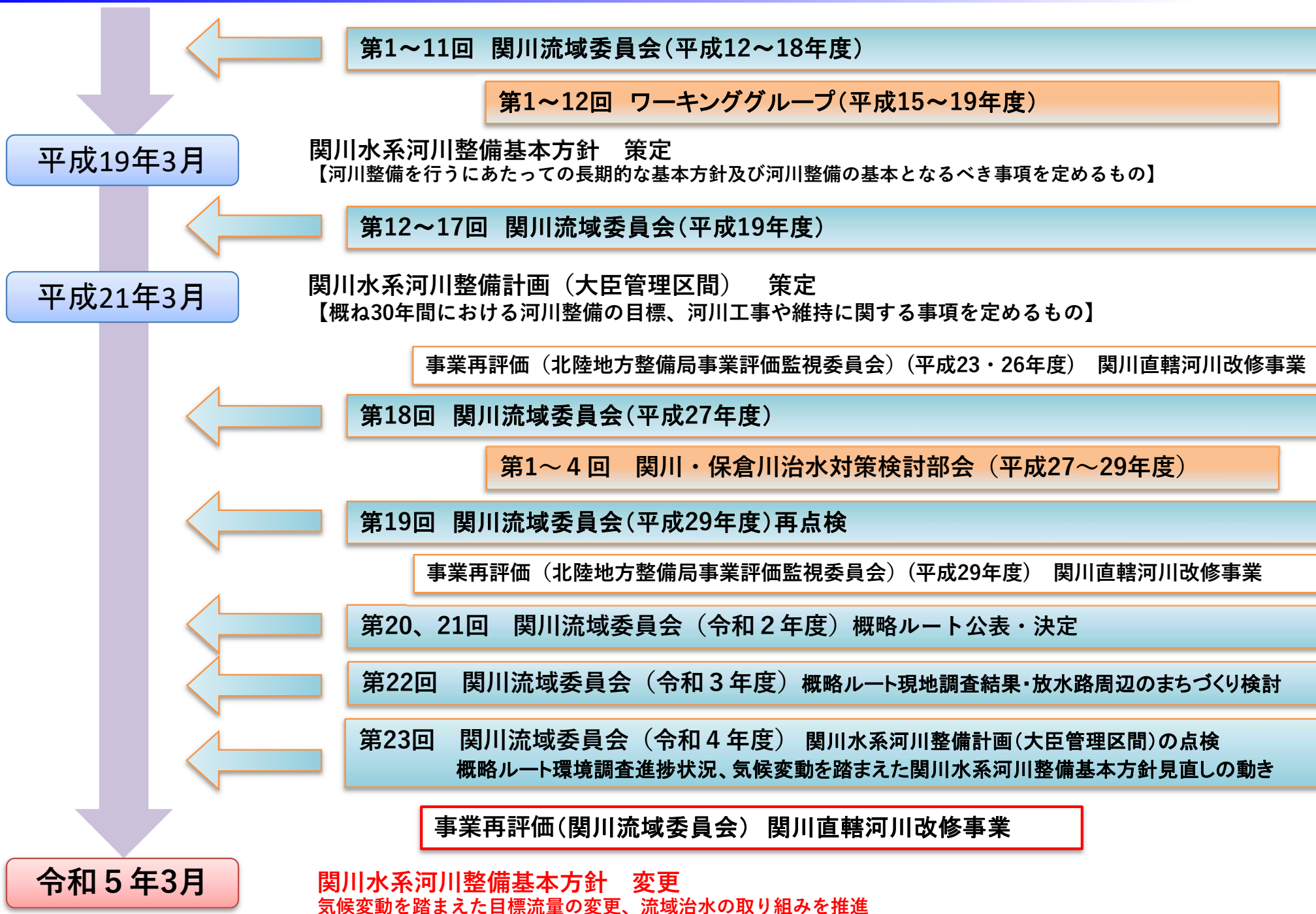


第24回 関川流域委員会

今後の進め方

令和5年7月26日
北陸地方整備局 高田河川国道事務所

1. 流域委員会の開催経緯



2. 流域委員会の進め方

- できるかぎり多く流域住民皆さんの意見を河川整備に反映していくため、流域委員会で気候変動を踏まえた検討結果や流域治水、まちづくりについて議論を行っていく。

令和2年度

第21回流域委員会

- 意見募集・住民説明会結果とその対応について
- 今後の進め方(案)について

令和3年度

第22回流域委員会

- 前回委員会からの進捗状況等
- まちづくり検討の進め方について
- 関川流域の治水安全度向上に向けて

令和4年度

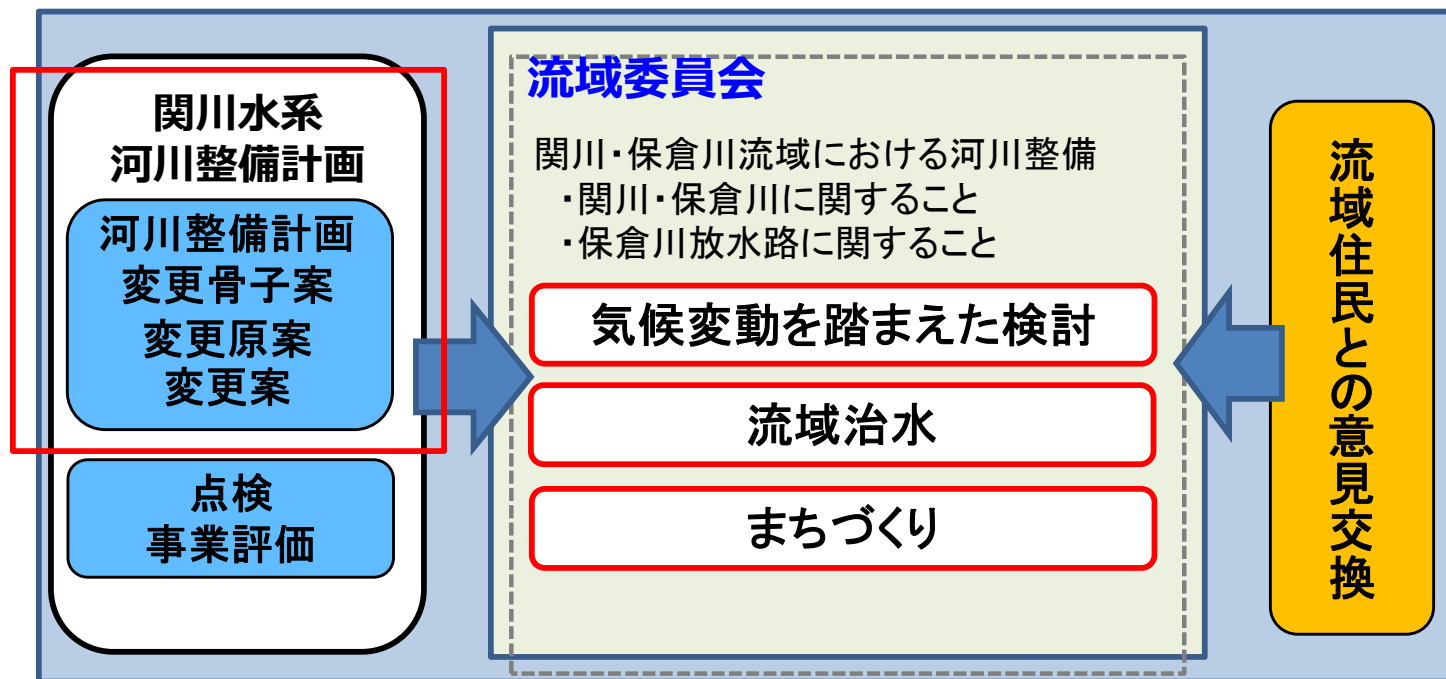
第23回流域委員会

- 河川整備計画の点検
- 関川直轄河川改修事業の再評価
- 気候変動を踏まえた基本方針の見直しの動き

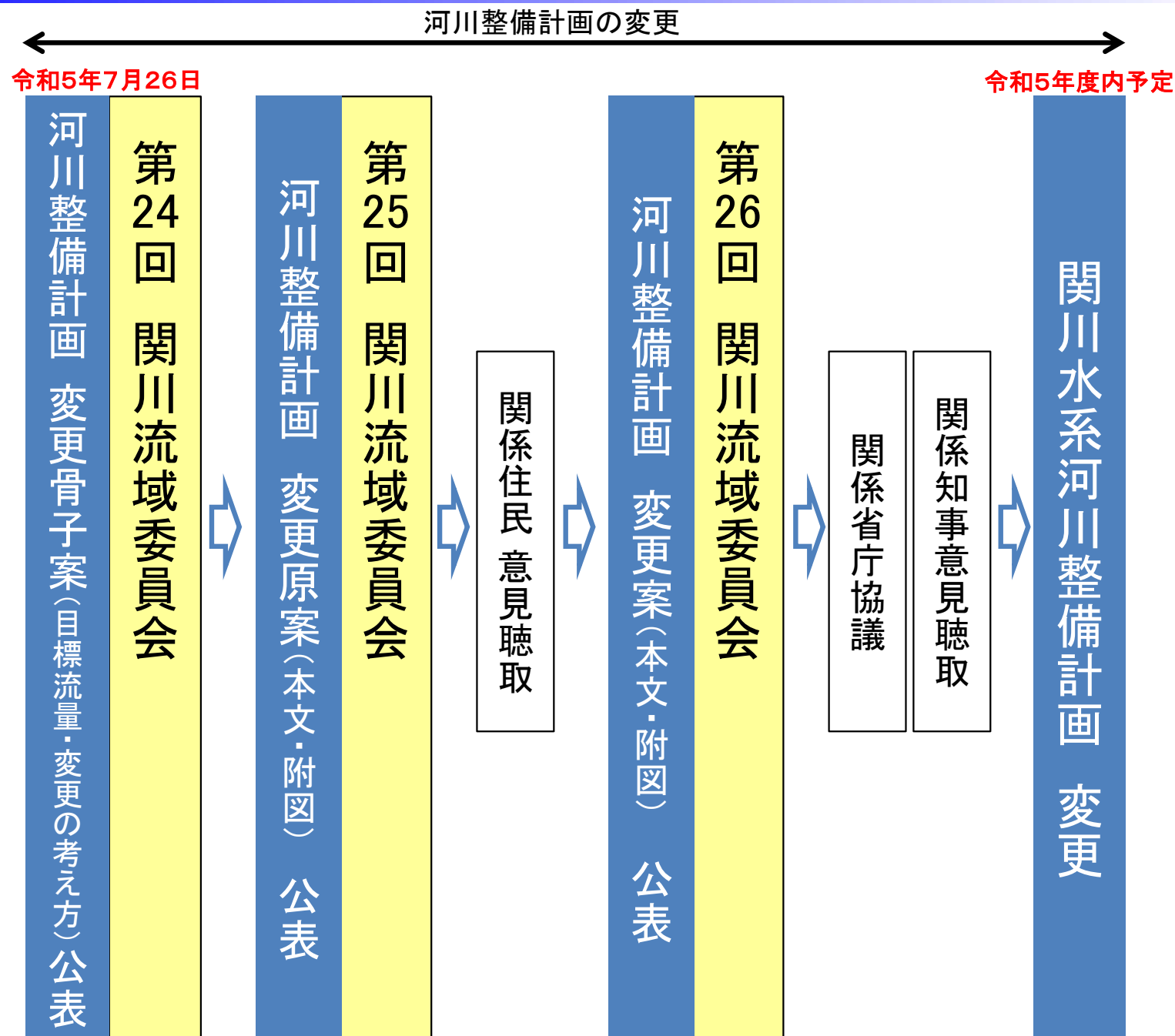
令和5年3月 関川水系河川整備基本方針の変更

令和5年度～

関川水系河川整備
計画の変更



3. 河川整備計画変更スケジュール



※上記スケジュールは、今後の検討・調整等により変更となる場合があります。

4. 保倉川放水路 事業着手までの流れ（案）

項目	事業着手までの流れ（案）	
地元、関係機関等への説明	地元、関係機関等への説明 各種委員会・検討会等開催の前後、その他必要な時期に随時開催	
河川整備基本方針の変更	将来計画の目標流量等 R5.3.13 変更完了 R4.11.18、12.23、R5.1.27 小委員会	
河川整備計画の変更	R5.7.26 流域委員会 変更骨子案 目標流量等 変更原案 具体的な実施内容 意見聴取 関係住民 変更案 具体的な実施内容 意見聴取 県知事 関係省庁 変更完了	変更整備計画に基づく事業着手
河川整備計画の点検、事業再評価等	点検・事業再評価（現行整備計画） R4.11.25 流域委員会 現時点	事業再評価（変更整備計画）
各種調査設計	各種調査・設計	
用地測量・買収、工事		
環境への影響検討	現地調査 影響予測、評価検討 影響予測検討結果を踏まえた保全措置の検討	

※本資料は、事業の着手までの流れを令和5年7月時点で模式的に示したものであり、今後の各種協議、検討結果や状況変化等を踏まえ、手続きの詳細が決定していくこととなります。