


| 現在 | | | | | |
|----------------------------|----------|-------------|-----------|--------------|---------------------------|
| 警戒レベル相当情報 | 指定河川洪水予報 | 洪水 | 大雨浸水 | 土砂災害 | 高潮 |
| 5 | 氾濫発生情報 | 大雨特別警報（浸水害） | | 大雨特別警報（土砂災害） | 高潮氾濫発生情報 |
| ＜警戒レベル4までに危険な場所から かならず避難！＞ | | | | | |
| 4 | 氾濫危険情報 | | | 土砂災害警戒情報 | 高潮特別警報 高潮警報 |
| 3 | 氾濫警戒情報 | 洪水警報 | 大雨警報（浸水害） | 大雨警報（土砂災害） | （警報に切り替える可能性の高い） 高潮注意報 |
| 2 | 氾濫注意情報 | 洪水注意報 | 大雨注意報 | | 高潮注意報 |
| 1 | 早期注意情報 | | | | |

| 令和8年5月29日から | | | | | 資料7 |
|----------------------------|---------------|----------------|----------------|--------------------|-----|
| 警戒レベル相当情報 | 河川氾濫 | 大雨 | 土砂災害 | 高潮 | |
| | 1級河川などの大河川の氾濫 | 低地の浸水や大河川以外の氾濫 | 急傾斜地のがけ崩れや土石流 | 海水面の上昇や波のうちあげによる浸水 | |
| 5 | レベル5 氾濫 特別警報 | レベル5 大雨 特別警報 | レベル5 土砂災害 特別警報 | レベル5 高潮 特別警報 | |
| ＜警戒レベル4までに危険な場所から かならず避難！＞ | | | | | |
| 4 | レベル4 氾濫 危険警報 | レベル4 大雨 危険警報 | レベル4 土砂災害 危険警報 | レベル4 高潮 危険警報 | |
| 3 | レベル3 氾濫 警報 | レベル3 大雨 警報 | レベル3 土砂災害 警報 | レベル3 高潮 警報 | |
| 2 | レベル2 氾濫 注意報 | レベル2 大雨 注意報 | レベル2 土砂災害 注意報 | レベル2 高潮 注意報 | |
| 1 | 早期注意情報 | | | | |

**情報名称だけでは
とるべき行動がわかりにくい**

- ・名称がバラバラ（警報？警戒情報？）
- ・警戒レベルに対応する情報が無いなど…

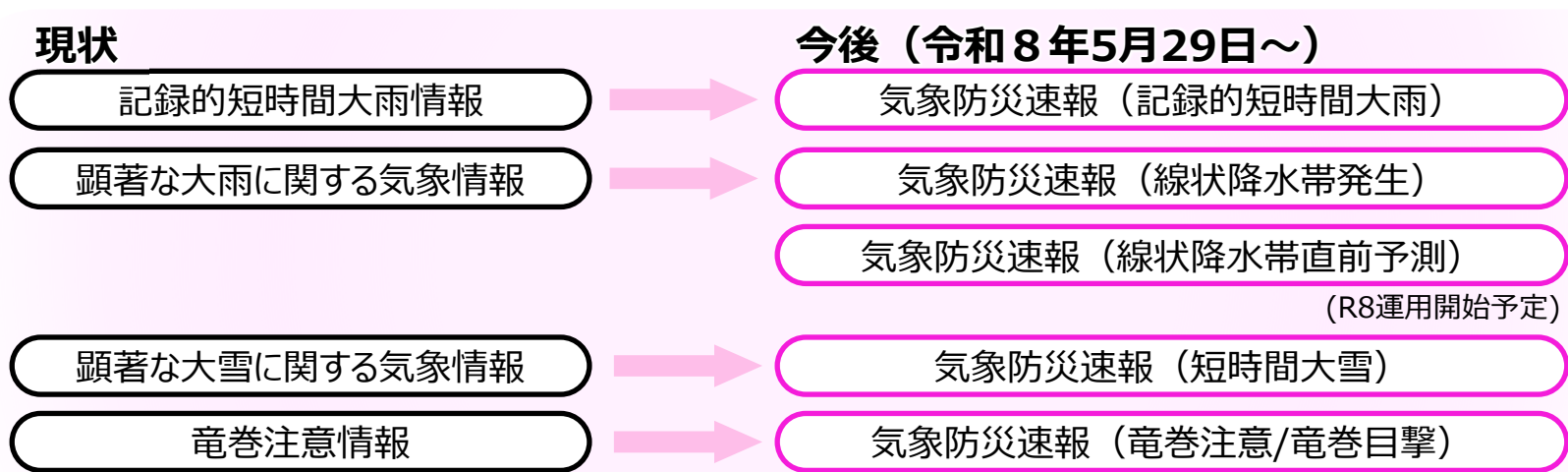


レベルの数字で、とるべき行動が分かる！

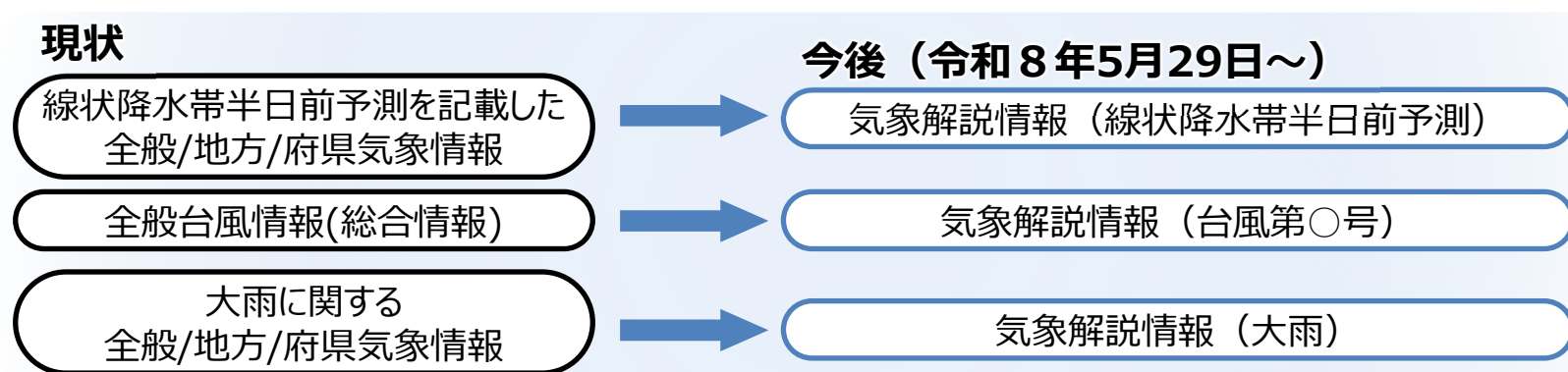
- ・情報名称そのものに、**レベルの数字**が付く
「レベル〇＋現象名＋警報等の種別」という構成に統一化
- ・警戒レベル4相当の情報として**危険警報**を新設
- ・大河川以外の河川氾濫への注意・警戒は大雨の情報に統一

- 警戒レベル相当情報やそれ以外の警報等を補足する情報として、線状降水帯など**顕著現象が発生または発生しつつある場合に「気象防災速報」を公表します。**
- 現在・今後の気象状況や災害発生の危険度の見通しなどを網羅的に解説する情報として、「気象解説情報」も適宜に発表します。

気象防災速報 … 極端な現象を速報的に伝える情報 (府県単位でのみ発表)



気象解説情報 … 現在・今後の気象状況を網羅的に解説する情報 (全国・地方・府県単位で発表)



- 早期注意情報（警戒レベル1）は、**5日先までの警報級の現象の可能性**を公表
- 時系列情報は、警報・注意報に先立って、**翌日までの気象状況の見通し**を、毎日4回発表

早期注意情報（警報級の可能性）

| | 1日 | 2日 | | | | 3日 | | 4日 | 5日 | 6日 |
|---------|-------|-------|-------|-------|-------|-------|-------|----|----|----|
| 警報級の可能性 | 18-24 | 00-06 | 06-12 | 12-18 | 18-24 | 00-12 | 12-24 | | | |
| 大雨 | - | [中] | [高] | [中] | - | - | - | - | - | - |
| 土砂災害 | - | [中] | [高] | [高] | [中] | [中] | - | - | - | - |

明後日までを対象とした情報について、現行では大雨に含まれる土砂災害の警報級の可能性を切り分けて発表するとともに、現行よりも情報の時間幅を細分化。

時系列情報（明日までの警報等の見通し）

〇〇市の時系列情報（明日までの警報等の見通し）

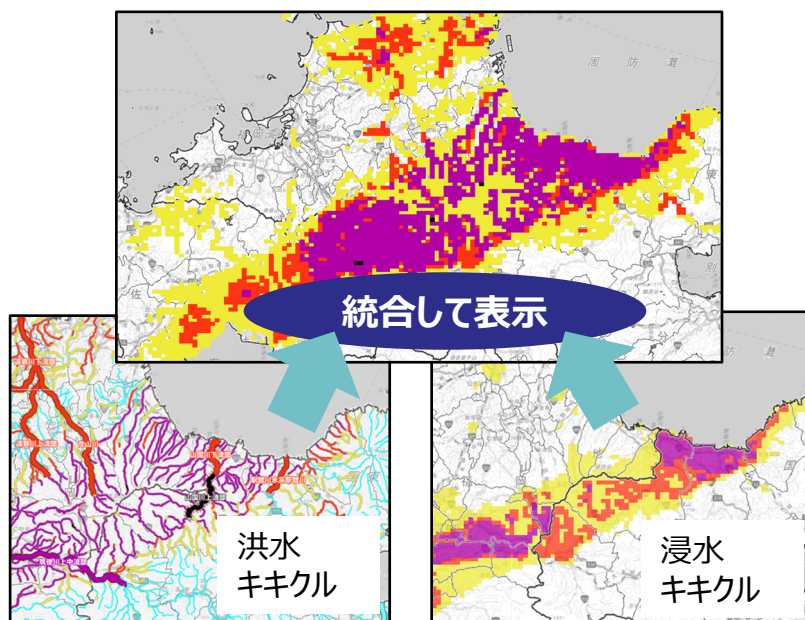
2026年XX月XX日11時00分発表

| 〇〇市 | 地域 | 12-15 | 15-18 | 18-21 | 21-24 | 00-03 | 03-06 | 06-09 | 09-12 | 12-15 | 15-18 | 18-21 | 21-24 | 30日 | 備考・関連する現象 |
|---------------|---------|-------|-------|-------|-------|-------|-------|-------|-------|-------|-------|-------|-------|-----|-----------|
| 1時間最大雨量(mm) | | | | | 10 | 30 | 50 | 50 | 30 | 20 | 10 | | | | |
| 24時間最大雨量(mm) | | | | | 200 | | | | 200 | | | | | | |
| 大雨 | | | | | | | | | | | | | | | |
| 土砂災害 | | | | | | | | | | | | | | | |
| 暴風(m/s) | 陸上 | 5 | 10 | 15 | 20 | 25 | 25 | 25 | 25 | 25 | 20 | 15 | 5 | | |
| | 海上 | 10 | 15 | 25 | 30 | 30 | 30 | 30 | 30 | 30 | 30 | 20 | 10 | | |
| 6時間最大降雪量(cm) | | | | | | | | | | | | | | | |
| 24時間最大降雪量(cm) | | | | | | | | | | | | | | | |
| 大雪 | | | | | | | | | | | | | | | |
| 波浪(m) | | 2 | 4 | 6 | 8 | 8 | 8 | 8 | 8 | 8 | 8 | 5 | 2 | | |
| 高潮 | 潮位(m) | 0.5 | 0.5 | 0.5 | 0.5 | 1.0 | 1.0 | 1.0 | 1.5 | 2.0 | 1.5 | 1.0 | 0.5 | | |
| 雷 | | | | | | | | | | | | | | | |
| 融雪 | 陸上 | | | | | | | | | | | | | | |
| 凍霜 | 海上 | | | | | | | | | | | | | | |
| 曇り | | | | | | | | | | | | | | | |
| 乾燥 | 実効湿度(%) | | 80 | | | | | | 90 | | | | 70 | | |
| | 最小湿度(%) | | 80 | | | | | | 90 | | | | 70 | | |
| なだれ | | | | | | | | | | | | | | | |
| 低温 | | | | | | | | | | | | | | | |
| 霜 | | | | | | | | | | | | | | | |

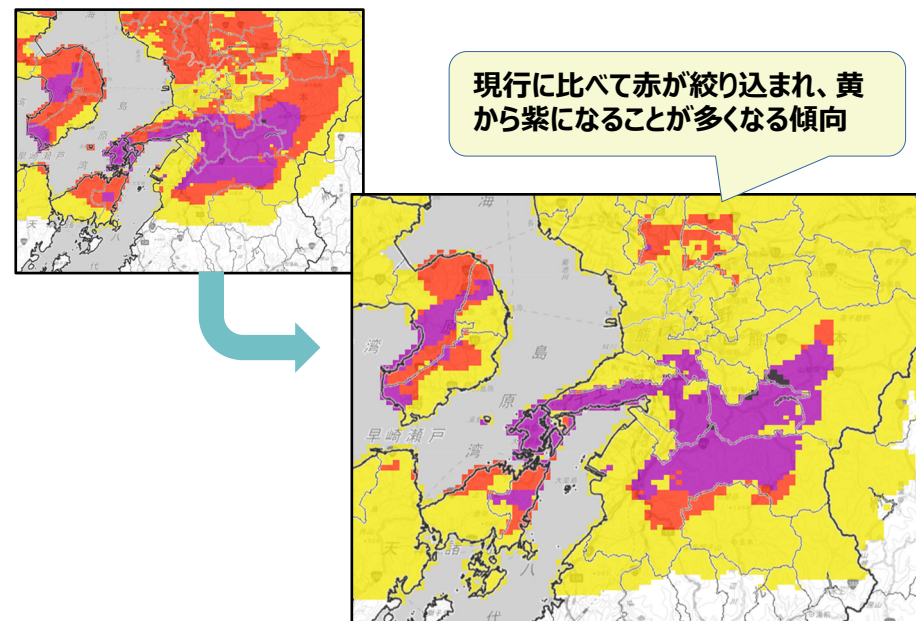
| | |
|--------|--|
| ■ 災害切迫 | 特別警報基準を超えると予想される時間帯 |
| ■ 危険 | 危険警報基準を超えると予想される時間帯 (土砂災害、高潮については、危険警報発表の可能性のある時間帯) |
| ■ 警戒 | 警報基準を超えると予想される時間帯 (土砂災害、高潮については、警報発表の可能性のある時間帯) |
| ■ 注意 | 注意報基準を超えると予想される時間帯 (高潮については、注意報発表の可能性のある時間帯) |

- 大雨や土砂災害に関する情報が発表された際、**危険度が高まっている地域を確認**するにはキキクルを活用してください。
- 「**大雨キキクル**」は、**大河川以外の河川の氾濫と浸水の危険度を重ねて表示**するもので、大雨に関する情報に対応しています。
- 「**土砂キキクル**」は、土砂災害の危険度を表示するものです。表示方法は従来と変わりませんが、以下の特性の変化に留意が必要です。
 - 現行に比べ、警戒（赤色）の判定が狭く、**注意（黄色）から危険（紫色）のケースが多くなります。**
 - 4～6時間先に警戒レベル4相当の基準に達すると予想してレベル3土砂災害警報を発表した場合には、**警戒（赤色）の判定が出ていないことがあります。**

大雨キキクル（イメージ）



土砂キキクルの特性変化（イメージ）



気象庁HPでは現行の洪水キキクルと浸水キキクルも切り替えて閲覧可能