



## 河川の出水に備え、防災関係機関と巡視を実施

梅雨・台風などの本格的な出水期を前に、河川管理者である国土交通省及び新潟県と水防管理団体の市、消防署、消防団とが合同で、関川・姫川の巡視を実施します。

過去の被害発生地点など出水時に注意が必要な重要水防箇所や樋門・樋管ひもんなどの河川管理施設等の確認を行うとともに、水防資材備蓄状況の点検を行い、出水に備えます。

### 1. 実施日時

- 関川下流域（実施済）：令和2年5月13日（水） 9：00～16：15
- 関川上流域：令和2年5月20日（水） 9：00～11：00
- 姫川流域：令和2年5月27日（水） 9：15～12：00

※小雨決行。ただし、洪水が発生あるいは発生の恐れがある場合は中止します。

### 2. 集合場所・時刻

- 関川上流域 9:00 妙高市月岡1-9、月岡防災ステーション（関川澁江川合流点）
- 姫川流域 9:15 糸魚川市横町1-21-1、国土交通省 糸魚川出張所

### 3. 巡視箇所

- 別紙を参照下さい。

### 4. その他

主催：関川・姫川水防連絡会

（高田河川国道事務所、上越地域振興局地域整備部、糸魚川地域振興局地域整備部、上越市、糸魚川市、妙高市、上越地域消防事務組合、上越地域振興局農林振興部、中部電力（株） 以上9機関）

#### 【配布先】

上越記者クラブ

#### 【問い合わせ先】

国土交通省北陸地方整備局 高田河川国道事務所  
副所長（河川担当） 森田（内線204）  
河川管理課長 田中（内線331）  
電話 025-523-3136（代表）  
電話 025-521-4550（河川管理課直通）

## ○実施結果

関川下流域合同河川巡視 5月13日（水）

午前の部 9:00～  
午後の部 13:30～

参加者 約20名 ※

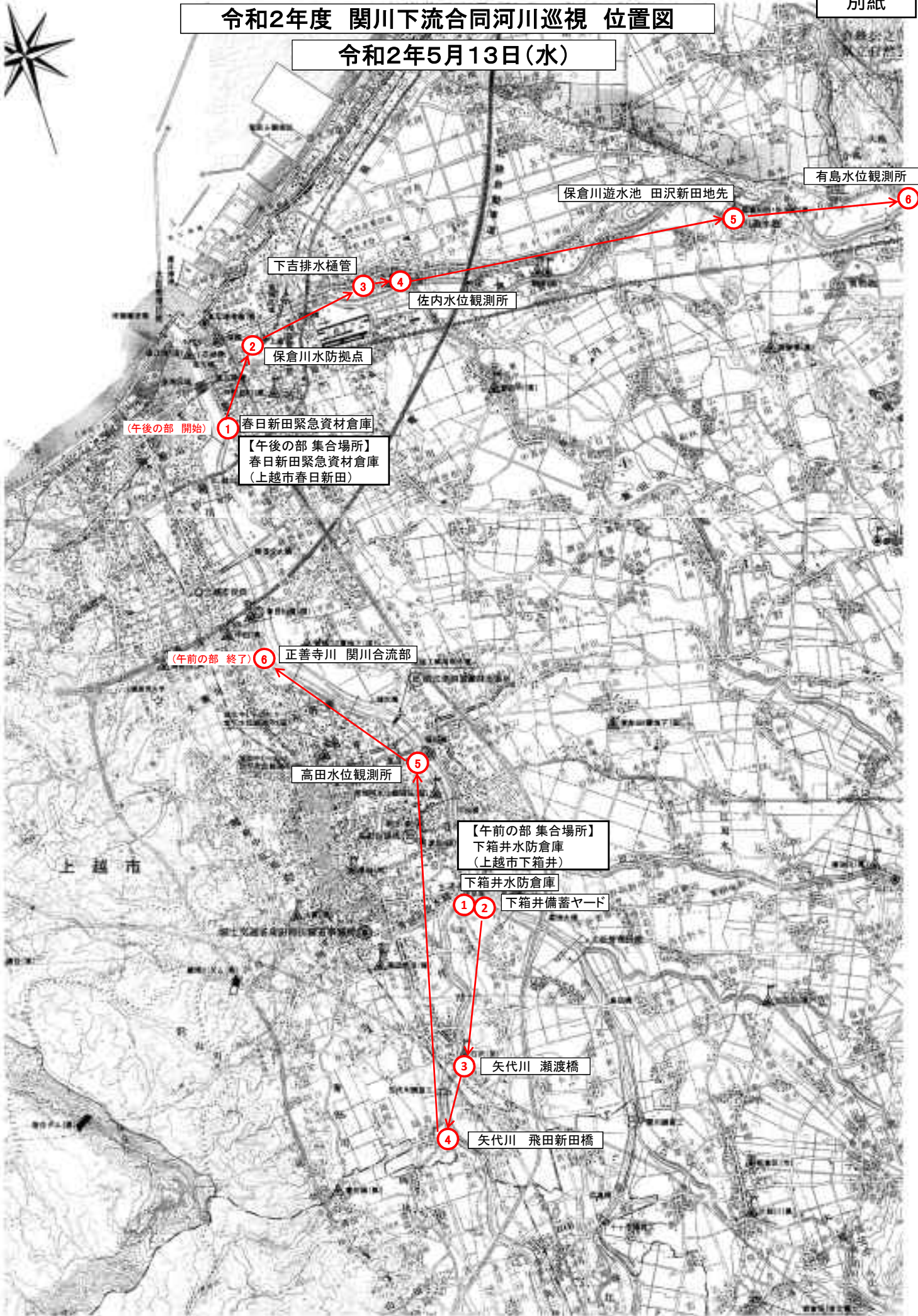
### 合同河川巡視実施状況



※ 実施にあたっては、マスクの着用やアルコール消毒液の使用等、新型コロナウイルス感染症拡大防止の措置をとりながら、必要最小限の人数で行いました。  
今後実施する関川上流域及び姫川合同河川巡視についても、感染症拡大防止に留意し実施する予定です。

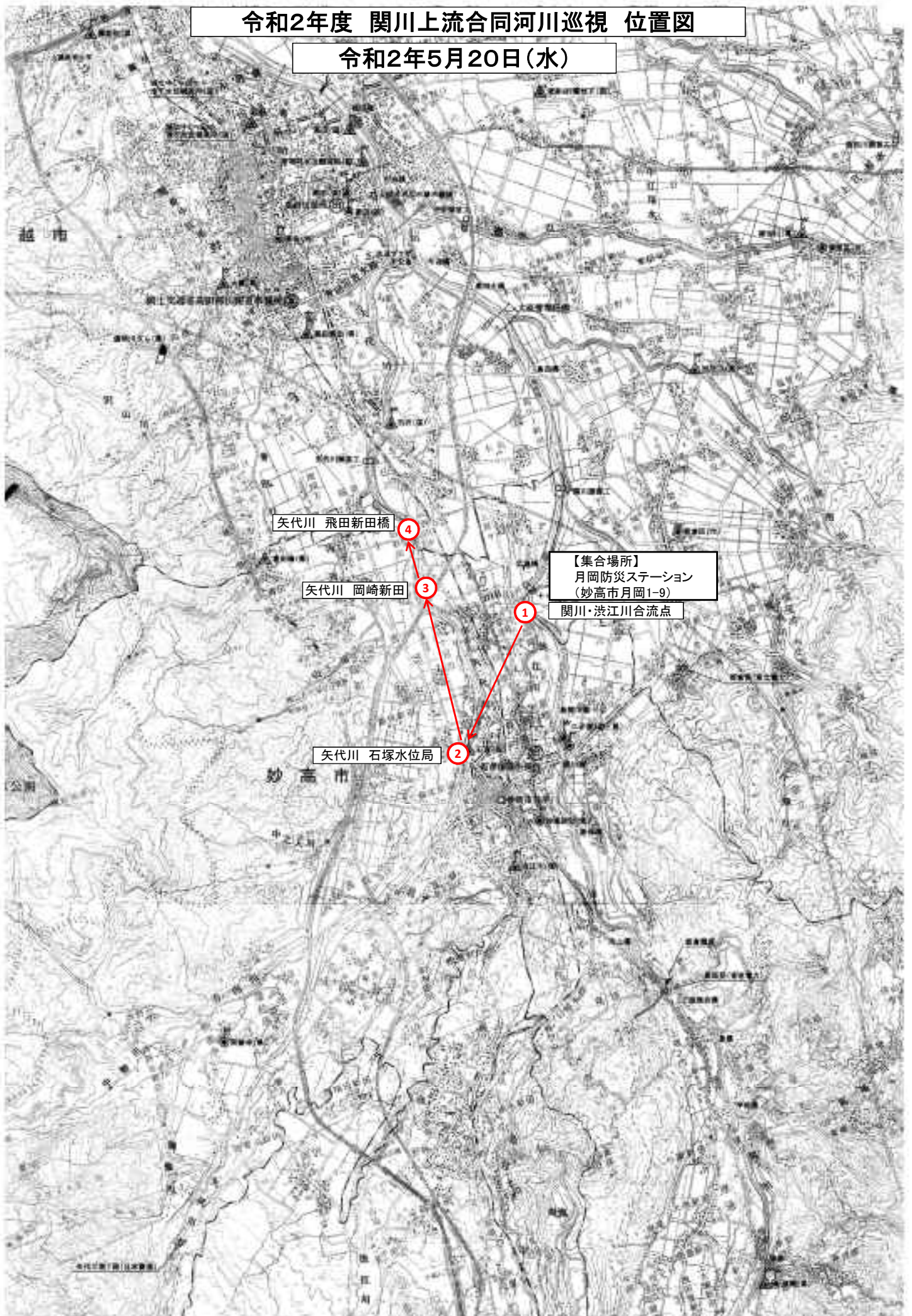
# 令和2年度 関川下流合同河川巡視 位置図

令和2年5月13日(水)



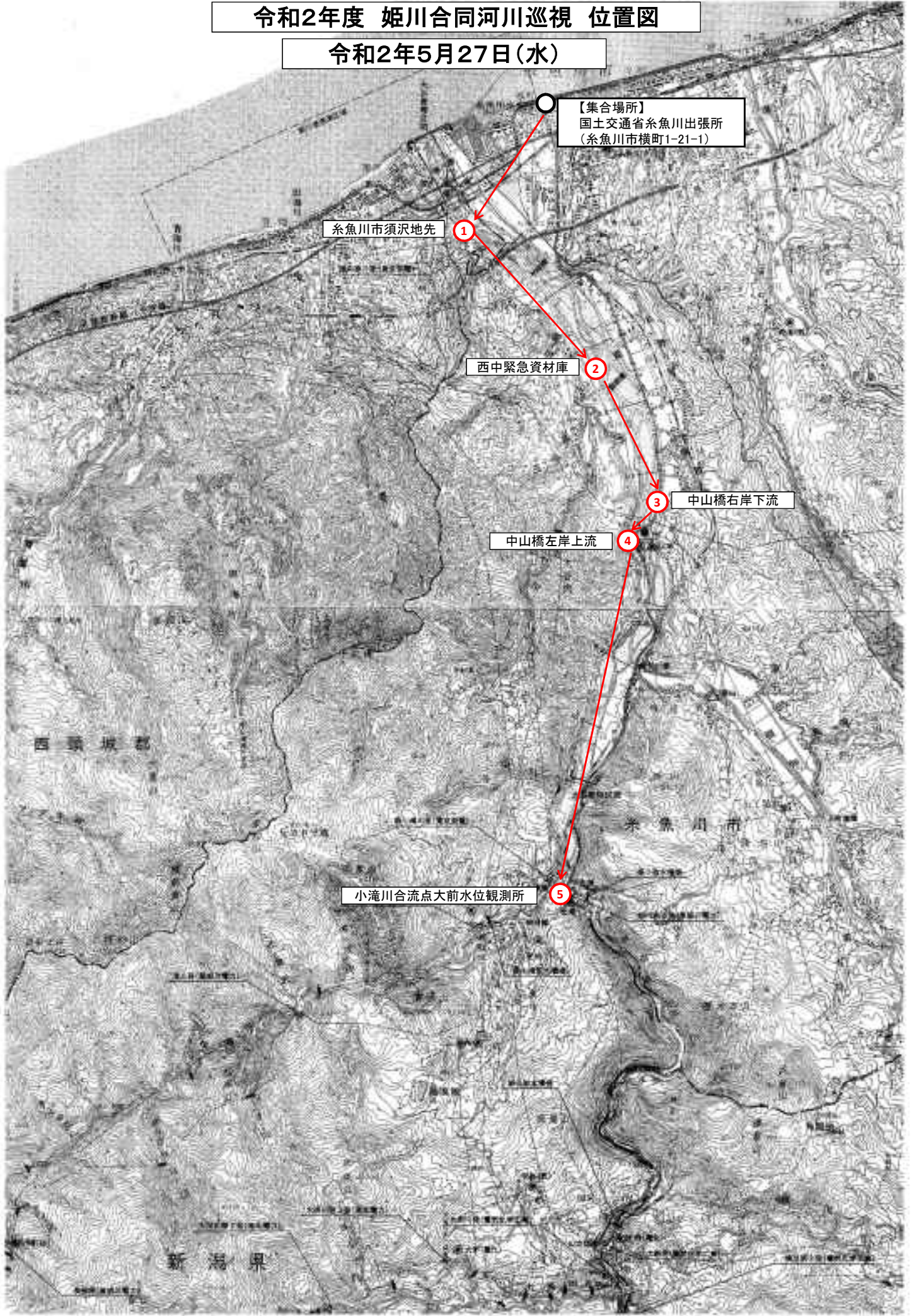
令和2年度 関川上流合同河川巡視 位置図

令和2年5月20日(水)



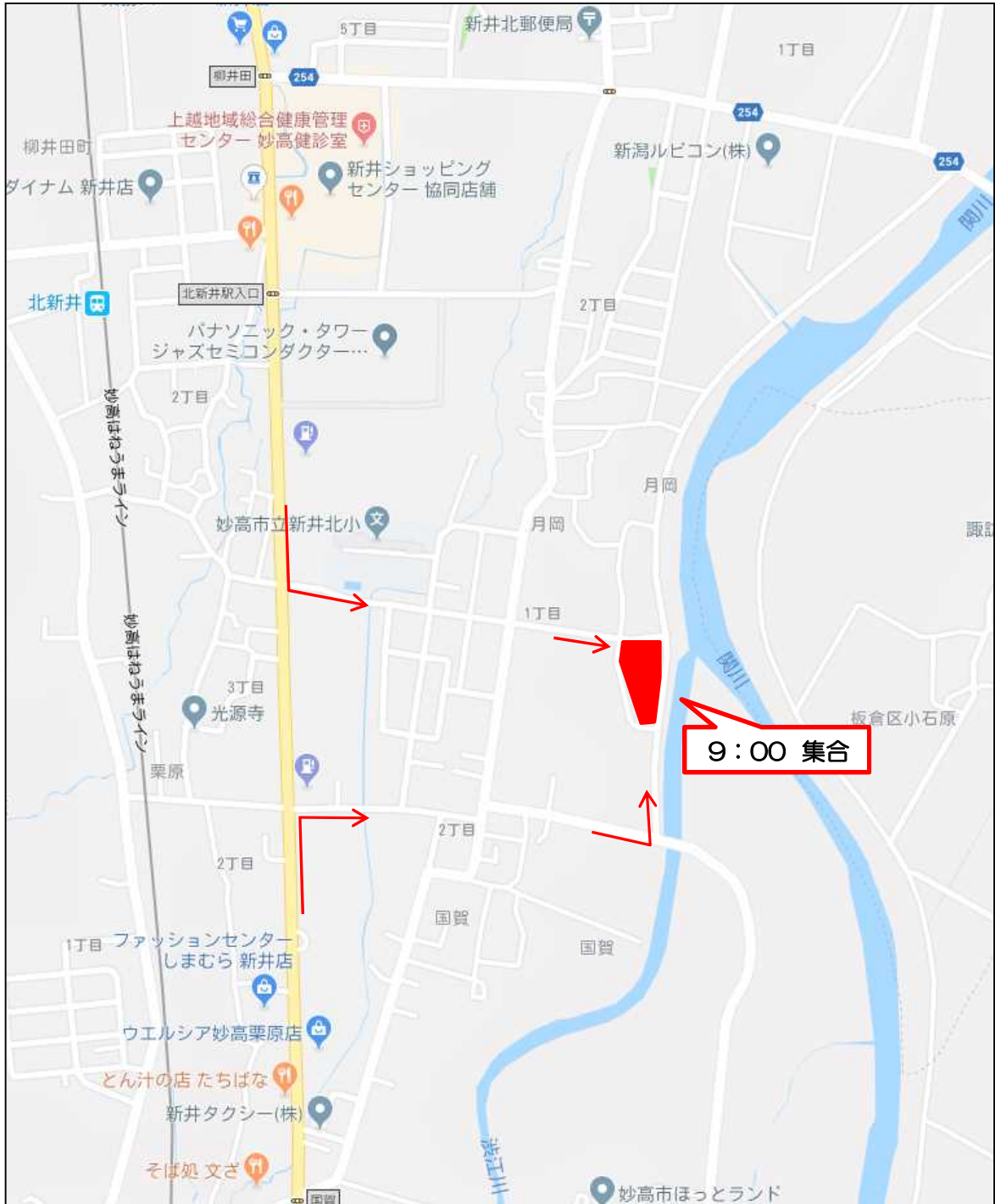
令和2年度 姫川合同河川巡視 位置図

令和2年5月27日(水)



# 集合場所案内図

月岡防災ステーション (5/20)



# 集合場所案内図

国土交通省 糸魚川出張所 (5/27)

