








平成30年1月5日  
 県内国道事務所合同発表  
 〔羽越河川国道事務所〕  
 新潟国道事務所  
 長岡国道事務所  
 高田河川国道事務所〕

県政記者クラブ  
 新潟市政記者クラブ  
 長岡市記者会  
 上越記者クラブ 同時投げ込み

## 年末年始の新潟県内における一般国道の交通状況について（速報）

国が管理する国道における年末年始期間中の交通量をお知らせします

### 昨年度の同時期と比べて

- 新潟県全体では？  
 (富山県境を除く)主要8地点の合計交通量  : 約3%減少
- 市街地周辺では？  
 新潟市内 (国道8号 新潟市神道寺<sup>かんだうじ</sup>)  : 約2%減少  
 長岡市内 (国道8号 長岡市関原町<sup>せきはらまち</sup>)  : 約7%減少  
 上越市内 (国道18号 上越市大日<sup>だいにち</sup>)  : 約3%減少
- 県境では？  
 山形県境 (国道7号 山形県鶴岡市方面断面<sup>つるおか</sup>) : 約8%減少  
 (国道113号 山形県米沢市方面断面<sup>よねざわ</sup>) : 約8%増加  
 福島県境 (国道49号)  : 約2%減少  
 群馬県境 (国道17号)  : 約21%減少  
 長野県境 (国道18号)  : 約14%減少  
 ※富山県境 (国道8号) はH28年度機器不具合のため比較は無し

### 年末年始期間中の天候（新潟）

平成28年度	12/28(水)	12/29(木)	12/30(金)	12/31(土)	1/1(日)	1/2(月)	1/3(火)	1/4(水)
天候								
平成29年度	12/28(木)	12/29(金)	12/30(土)	12/31(日)	1/1(月)	1/2(火)	1/3(水)	1/4(木)
天候								

(出典) 天候：気象庁HPより

代表お問い合わせ先：

国土交通省 北陸地方整備局 長岡国道事務所 計画課長

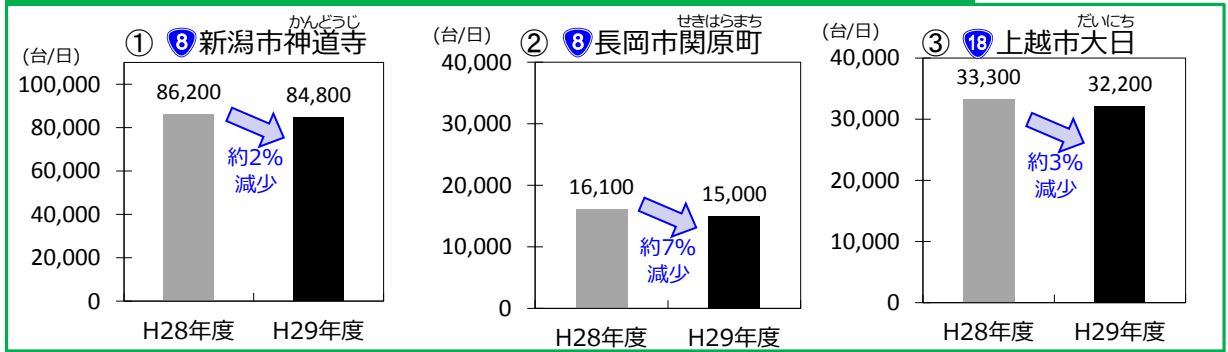
まつもと よしひろ  
 松本 喜裕

〒940-8512 新潟県長岡市中沢4丁目430-1

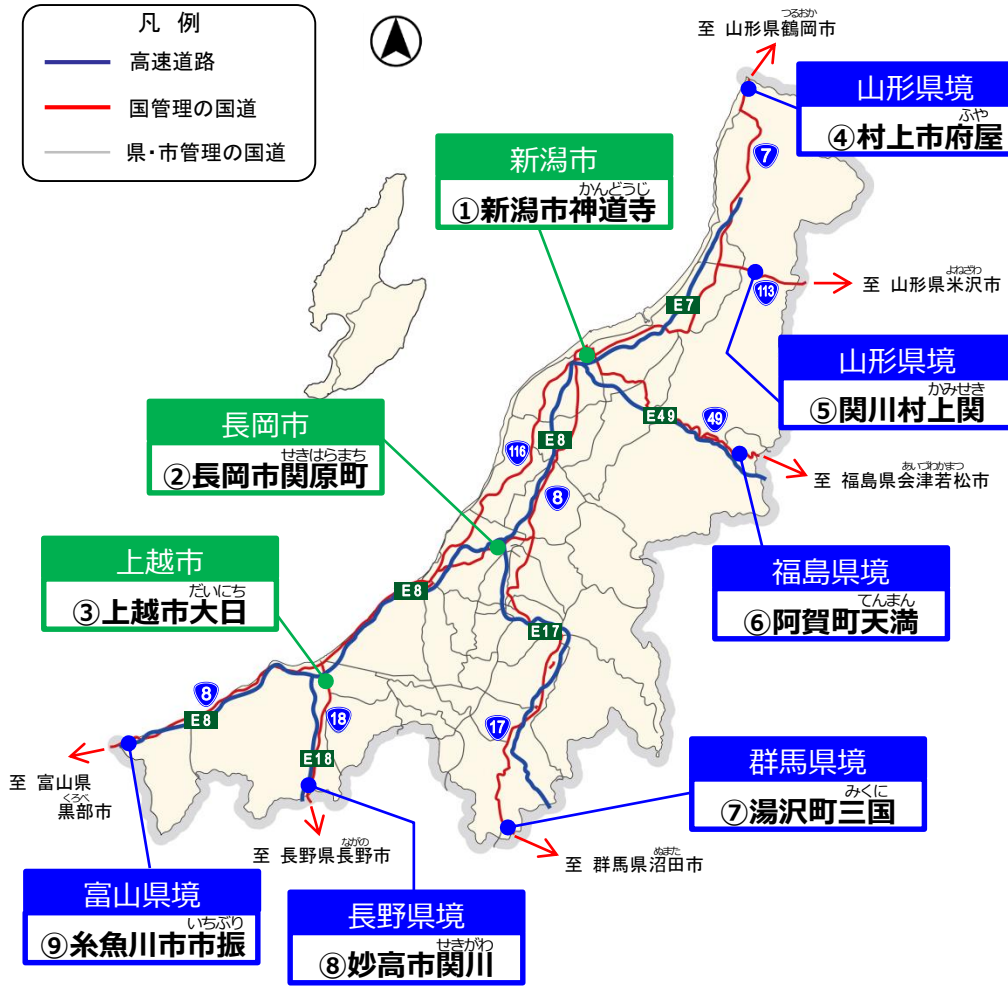
[電話] 0258-36-4551 [FAX] 0258-34-3186

# 国が管理する国道における年末年始期間中の日平均交通量（速報）

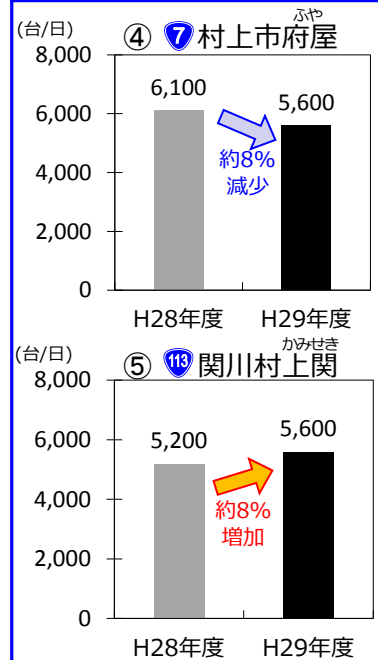
## 新潟市、長岡市、上越市の状況



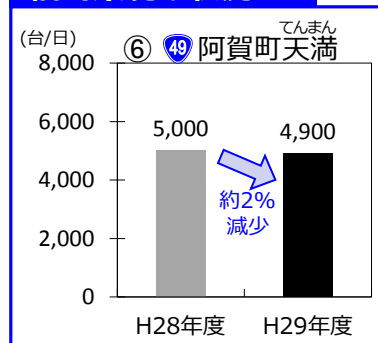
- 凡例
- 高速道路
  - 国管理の国道
  - 県・市管理の国道



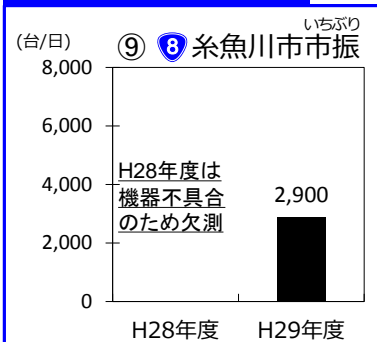
## 山形県境の状況



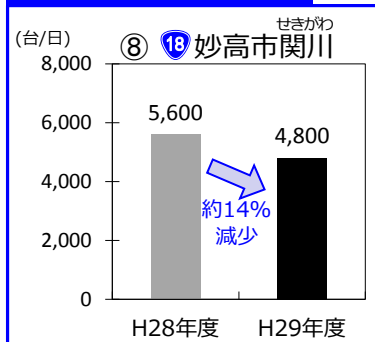
## 福島県境の状況



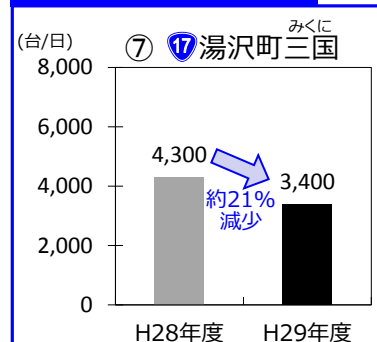
## 富山県境の状況



## 長野県境の状況



## 群馬県境の状況



○日平均交通量算出の期間  
 ・昨年度：平成28年12月28日(水)～平成29年1月4日(水) (8日間)  
 ・今年度：平成29年12月28日(木)～平成30年1月4日(木) (8日間)  
 ○各日の集計時間帯：0時～24時までの24時間