

■職員庁内LAN用(上越市)

洪水情報が**緊急速報メール**で発信されます！

平成30年5月から、国が管理する関川で、氾濫により大量の水が溢れ出した場合に、その周辺にいる人に危険をお知らせする情報が自動で発信されるようになりました。



洪水情報のプッシュ型配信イメージ

緊急速報メールが来る前でも、いつでも川の状況は確認出来ます！



国土交通省

川の防災情報

今、どこでどれくらい雨が降っているのかを知ることが出来ます。

雨の状況が分かる！



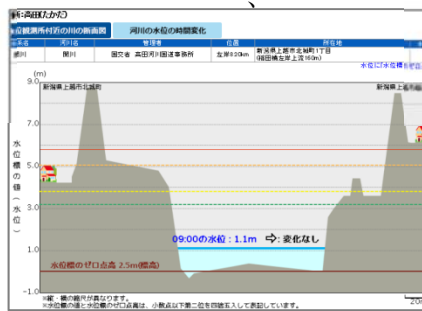
CCTVカメラの映像で、現在の川の様子が見え、川に近づかなくても状況を知ることが出来ます。

川の様子が分かる！



川の水位が分かる！川に設置した水位計で、近くの川の水位がどのような状況になっているのかをリアルタイムで確認することができます。

川の水位が分かる！



アクセス！

パソコンから
<http://www.river.go.jp/>
スマートフォンから
<http://www.river.go.jp/s/>



スマホ版「川の防災情報」では、位置情報取得することで、今いる場所の雨の様子や近くの川の状況をすぐに知ることができます。

【問合せ先】 国土交通省高田河川国道事務所
河川管理課 025-521-4542

※水位計や写真・スマホの画面は、各事務所近隣のものに差し替え
※アドレス、QRコードも、適宜近隣の水位計等に差し替え


洪水情報のプッシュ型配信について

■ 広報誌用(上越市)

洪水情報が緊急速報メールで発信!

平成30年5月から、国が管理する関川で、氾濫により大量の水が溢れ出した場合に、その周辺にいる人に危険をお知らせする情報が自動で発信されるようになりました。また、雨の降り方や関川の今の水位は「川の防災情報」です。いつでも誰でも確認できますので、是非ご利用ください。

【国土交通省 高田河川国道事務所 河川管理課 025152114542】



近隣の水位計のアドレスでQRコードを作成して添付する。

■職員庁内LAN(糸魚川市)

洪水情報が**緊急速報メール**で発信されます！

平成29年5月から、国が管理する姫川で、川が氾濫する可能性が高まった時に、その周辺にいる人に氾濫の危険をお知らせする情報が自動で発信されるシステムを運用中です。



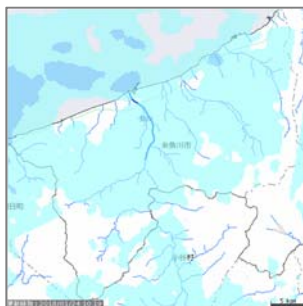
緊急速報メールが来たらまずチェック！



国土交通省

川の防災情報

今、どこでどれくらい雨が降っているのかを知ることができません。



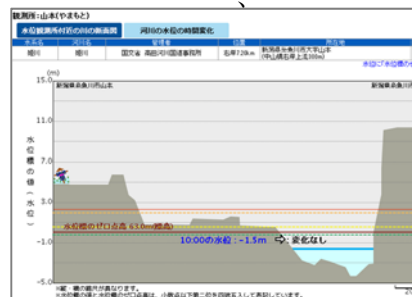
雨の状況が分かる！

CCTVカメラの映像で、現在の川の様子が分かり、川に近づかなくても状況を知らることができます。



川の様子が分かる！

川の水位がどのようになっているかを確認することができます。



川の水位が分かる！



アクセス！

パソコンから
<http://www.river.go.jp/>
 スマートフォンから
<http://www.river.go.jp/s/>



スマホ版「川の防災情報」では、位置情報取得すること、今いる場所の雨の様子や近くの川の状況をすぐに知ることができます。

【問合せ先】 国土交通省高田河川国道事務所
 河川管理課 025-521-4542

※水位計や写真・スマホの画面は、各事務所近隣のものに差し替え
 ※アドレス、QRコードも、適宜近隣の水位計等に差し替え


洪水情報のプッシュ型配信について

■ 広報誌用(糸魚川市)

洪水情報が緊急速報メールで発信!

平成29年5月から、国が管理する姫川で、川が氾濫する可能性が高まった時に、その周辺にいる人に氾濫の危険をお知らせする情報が自動で発信されるシステムを運用中です。メールを着信したら、雨の降り方や姫川の今の水位を「川の防災情報」で確認しましょう。

【国土交通省 高田河川
国道事務所 河川管理課
025152114542】



近隣の水位計のアドレスでQRコードを作成して添付する。