信濃川水系流域治水の推進

◆ 多段階の浸水想定図・水害リスクマップ

国土交通省では、土地利用や住まい方の工夫の検討及び水災害リスクを踏まえた防災まちづくりの検討など、流域治水の取組を推進することを目的として、発生頻度が高い降雨規模の場合に想定される浸水範囲や浸水深を明らかにするため、「多段階の浸水想定図」及び「水害リスクマップ」を作成・公表しています。

多段階の浸水想定図　各年超過確率1/10、1/30、1/50、1/100、1/150 それぞれの規模での降雨に伴う洪水により河川が氾濫した場合の浸水深をそれぞれシミュ レーションにより算出し表示したものです。

水害リスクマップ（浸 水 頻 度 図）　多段階の浸水想定図を1枚に重ね合わせ年超過確率毎の浸水範囲を表示したものです。

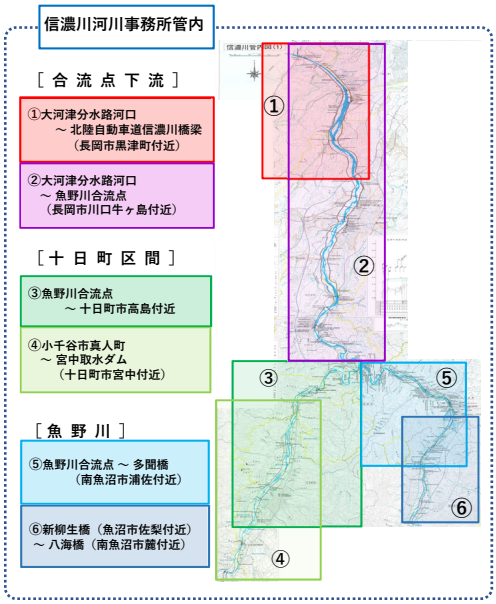

区間		河道の整備段階	多段階の浸水想定図 区間別	多段階の浸水想定図 段階別	洪水の年超過確率 1/10	1/30	1/50	1/100	1/150	水害リスクマップ 区間別	水害リスクマップ 段階別	年超過確率毎の浸水範囲 0.0m以上	0.5m以上	3.0m以上
合流点下流	①大河津分水路河口～北陸自動車道信濃川橋梁（長岡市黒津町付近）	現況（令和3年度末）	●	●	●	●	●	●	●	●	●	●	●	●
		短期（令和7年度末）		●	●	●	●	●	●		●	●	●	●
		中期（令和14年度末）		●	●	●	●	●	●		●	●	●	●
		中長期（令和33年度末）		●	●	●	●	●	●		●	●	●	●
	②大河津分水路河口～魚野川合流点（長岡市川口牛ヶ島付近）	現況（令和3年度末）	●	●	●	●	●	●	●	●	●	●	●	●
		短期（令和7年度末）		●	●	●	●	●	●		●	●	●	●
		中期（令和14年度末）		●	●	●	●	●	●		●	●	●	●
		中長期（令和33年度末）		●	●	●	●	●	●		●	●	●	●
十日町区間	③魚野川合流点～十日町市高島付近	現況（令和3年度末）		●	●	●	●	●	–	●	●	●	●	●
		短期（令和7年度末）		●	●	●	●	●	–		●	●	●	●
		中期（令和14年度末）		●	●	●	●	●	–		●	●	●	●
		中長期（令和33年度末）		●	●	●	●	●	–		●	●	●	●
	④小千谷市真人町～宮中取水ダム（十日町市宮中）	現況（令和3年度末）	●	●	●	●	●	●	–	●	●	●	●	●
		短期（令和7年度末）		●	●	●	●	●	–		●	●	●	●
		中期（令和14年度末）		●	●	●	●	●	–		●	●	●	●
		中長期（令和33年度末）		●	●	●	●	●	–		●	●	●	●
魚野川	⑤魚野川合流点～多聞橋（南魚沼市浦佐付近）	現況（令和3年度末）	●	●	●	●	●	●	–	●	●	●	●	●
		短期（令和7年度末）		●	●	●	●	●	–		●	●	●	●
		中期（令和14年度末）		●	●	●	●	●	–		●	●	●	●
		中長期（令和33年度末）		●	●	●	●	●	–		●	●	●	●
	⑥新柳生橋（魚沼市佐梨付近～八海橋（南魚沼市籠付近）	現況（令和3年度末）	●	●	●	●	●	●	–	●	●	●	●	●
		短期（令和7年度末）		●	●	●	●	●	–		●	●	●	●
		中期（令和14年度末）		●	●	●	●	●	–		●	●	●	●
		中長期（令和33年度末）		●	●	●	●	●	–		●	●	●	●

多段階の浸水想定図

水害リスクマップ

高 ← 発生頻度 → 低

小 ← 浸水被害 → 大

現　況（令和3年度末）

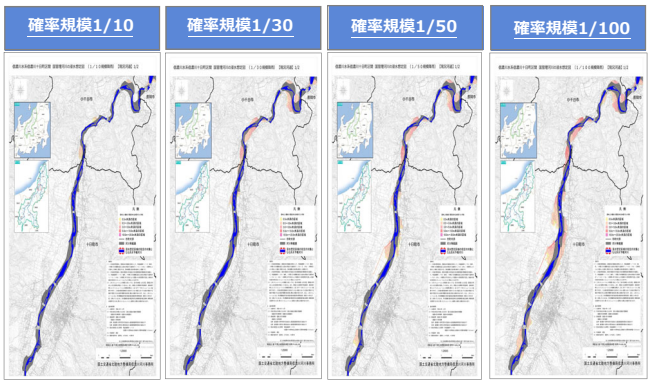

現　況（令和3年度末）

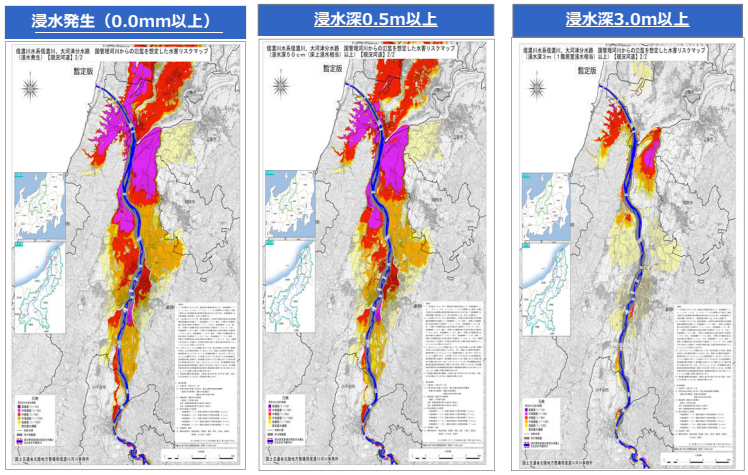

◆ マイ・タイムライン

「マイ・タイムライン」とは水害に備えて、前もって自分のとるべき行動を整理し時間軸にまとめたオリジナルの避難行動計画です。
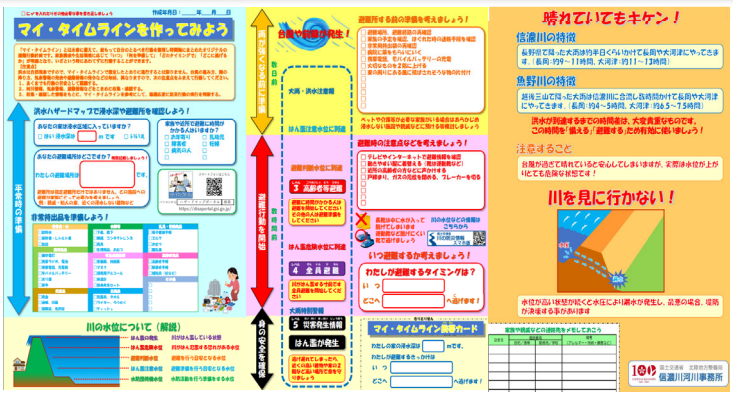
家族構成や生活環境に応じて「いつ」「何を準備して」「どのタイミングで」「どこに逃げるか」が明確となり、いざという時にあわてずに行動することができます。