信濃川水系流域治水プロジェクト

○気候変動による水災害リスクの増大に備え、流域全体のあらゆる関係者（国・県・市町村等）が協働して、流域全体で水害を軽減させる治水対策「流域治水」を計画的に推進するため、信濃川水系（信濃川中流）流域治水協議会を令和2年9月に設置しました。

○協議会では、流域全体で緊急的に実施すべき流域治水対策の全体像を「信濃川水系流域治水プロジェクト」として策定しました。

信濃川水系流域治水プロジェクト（信濃川）【位置図】

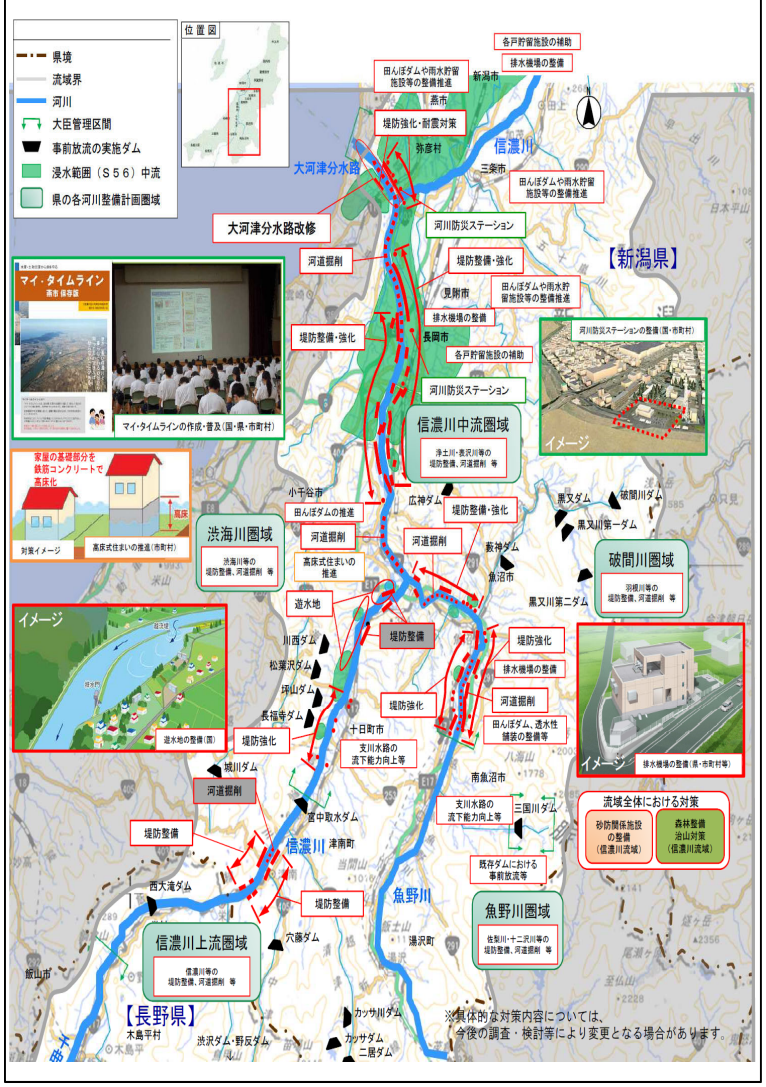

◆ 氾濫をできるだけ防ぐ・減らすための対策

遊 水 地

河道掘削と併せ、洪水を一時的に貯め込む遊水地を整備し、河道流量を低減させます。

遊水地予定地

小千谷市塩殿地先

小千谷市真人町地先



河 道 掘 削

河道を掘削する事により洪水時の水位を低下させ、かつ河岸際に生じる高流速を軽減させ、堤防が危険な状況とならない様に対策を実施しています。



◆被害の軽減、早期復旧・復興のための対策

災害時に市町村が行う水防活動を支援し、災害が発生した場合には緊急復旧などを迅速に行う基地となるとともに、平常時には地域の人々の交流や憩いの場として、また河川を中心とした文化活動の拠点として活用される河川防災ステーションを整備します。

長岡市信濃地先

平常時イメージ

災害時イメージ

長岡市左近町地先

平常時イメージ

災害時イメージ