令和8年度信濃川下流管内重要水防箇所図

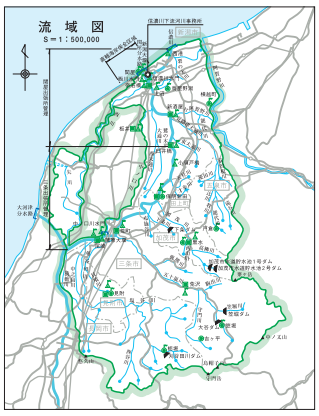

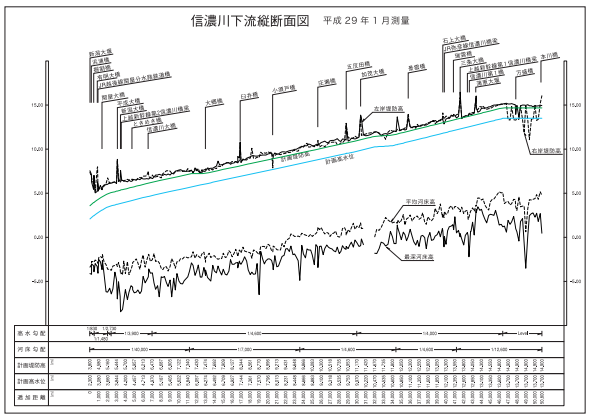

信濃川水系河川整備基本方針等概要

水源地及び標高	長野県甲武信ヶ岳	2,475m
流域面積	（水系全体）	11,900km²
	（信濃川下流）	1,420km²
流路延長	（水系全体）	本川　367km
	（信濃川下流）	本川　58.2km
氾濫危険区域	（水系全体）	大臣管理区間内　11.43ha²
	（信濃川下流）	大臣管理区間内　609.2ha²
大臣管理区間	（水系全体）	河川：本川（大河津分水路9.1km含む）　231.2km
		関屋分水路　1.8km、中ノ口川　0.4km
		左岸川　1.2km、魚野川　27.5km
		犀川（下流）　10.4km、犀川（上流）　34.2km
		犀川支川石曲川　1.1km、犀川支川谷倉川　1.7km
		魚野川支川三国川（三国ダム）　4.2km、三国川支川津川（三国ダム）　0.2km
		犀川支川石曲川（大町ダム）　4.8km、石曲川支川北荒町（大町ダム）　1.1km
	（信濃川下流）	河川：本川（関屋分水路1.8km含む）　60km
		中ノ口川　0.6km
計画高水流量	（帝石橋）	基本高水流量　4,200m³/s、計画高水流量　4,000m³/s
計画減量	（帝石橋）	昭和49年改定　基本高水流量　4,000m³/s、計画高水流量　4,000m³/s
改定経緯		平成20年改定　基本高水流量　4,200m³/s、計画高水流量　4,000m³/s
既往最大流量		帝石橋　1.66万m³/s　洪水　（昭和36年8月6日）
		帝石橋　1.37万m³/s　洪水　（昭和42年8月29日）
		帝石橋　1.31万m³/s　洪水　（昭和44年8月12日）
		帝石橋　1.30万m³/s　洪水　（昭和45年7月18日）
		帝石橋　2.25万m³/s　洪水　（昭和53年6月26日）
		帝石橋　2.48万m³/s　洪水　（平成16年7月13日）
	（戦後最大）	帝石橋　3.40万m³/s　洪水　（平成23年7月30日）

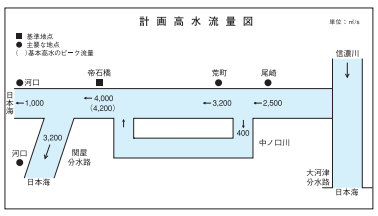

着色凡例

	重点区間
	水防上最も重要な区間（A）
	水防上重要な区間（B）
	要注意区間
	水防上危険な構造物（A）
	水防上危険な構造物（B）
	水防上危険な構造物（要注意）
	重点監視区間
	その他の所管による倉庫
	整備局水防倉庫・資材置き場

横断面図

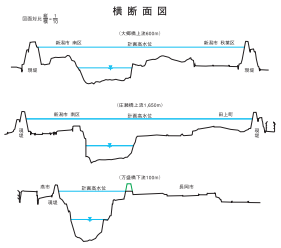

堤防標準断面形

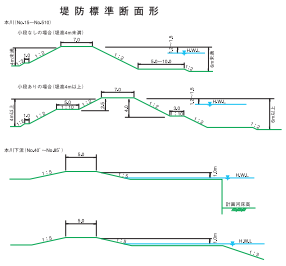

①事務所（国土交通省）
②赤渋（国土交通省）
③小千谷（国土交通省）
④下濁川（国土交通省）
⑤庄瀬（新潟市）
⑥金巻（新潟市）
⑦下条（加茂市）
⑧濁（燕市）
⑨滝原管理所（国土交通省）
⑩三条出張所（信濃川下流）
⑪茨曽根（新潟市）
⑫金巻（新潟市）
⑬第1号倉庫（新潟市）
⑭小千谷（新潟市）
⑮加茂新田（加茂市）
⑯下条（加茂市）
⑰井栗（新潟県・三条）
⑱第2号倉庫（新潟県・三条）
⑲新保（三条市）
⑳曲渕（三条市）
㉑管場（三条市）
㉒大沼新田（長岡市）
㉓小沼新田（長岡市）
㉔鬼木（刈谷田水防事）
㉕鬼木（谷田水防事）
㉖鬼木（刈谷田）
㉗真木（刈谷田）
㉘松島町（新潟市）
㉙笹口（新潟市）
㉚関屋（新潟市）
㉛竹（新潟市）
㉜関屋（新潟市）
㉝関屋（新潟市）
㉞関屋（新潟市）
㉟関屋（新潟市）
㊱関屋（新潟市）
㊲関屋（新潟市）
㊳関屋（新潟市）
㊴関屋（新潟市）
㊵関屋（新潟市）
㊶関屋（新潟市）
㊷関屋（新潟市）
㊸関屋（新潟市）
㊹関屋（新潟市）
㊺関屋（新潟市）
㊻関屋（新潟市）
㊼関屋（新潟市）
㊽関屋（新潟市）
㊾関屋（新潟市）
㊿関屋（新潟市）
(51)関屋（新潟市）
(52)関屋（新潟市）
(53)関屋（新潟市）
(54)関屋（新潟市）
(55)関屋（新潟市）
(56)関屋（新潟市）
(57)関屋（新潟市）
(58)関屋（新潟市）
(59)関屋（新潟市）
(60)関屋（新潟市）
(61)関屋（新潟市）
(62)関屋（新潟市）
(63)関屋（新潟市）
(64)関屋（新潟市）
(65)関屋（新潟市）
(66)関屋（新潟市）
(67)関屋（新潟市）
(68)関屋（新潟市）
(69)関屋（新潟市）
(70)関屋（新潟市）
(71)関屋（新潟市）
(72)関屋（新潟市）
(73)関屋（新潟市）
(74)関屋（新潟市）
(75)関屋（新潟市）
(76)関屋（新潟市）
(77)関屋（新潟市）
(78)関屋（新潟市）
(79)関屋（新潟市）
(80)関屋（新潟市）
(81)関屋（新潟市）
(82)関屋（新潟市）
(83)関屋（新潟市）
(84)関屋（新潟市）
(85)関屋（新潟市）
(86)関屋（新潟市）
(87)関屋（新潟市）
(88)関屋（新潟市）
(89)関屋（新潟市）
(90)関屋（新潟市）