信濃川水系河川整備計画（附図）
［中流部］

・信濃川（中流部）平面図・・・・・・・・・・・附図－ 1
・信濃川水系河川整備計画での整備一覧表・・・附図－ 2
・信濃川水系河川整備計画施行箇所位置図・・・附図－ 5
・信濃川水系河川整備計画施行箇所詳細図・・・附図－ 6
・信濃川（中流部）縦断図・・・・・・・・・・・附図－ 32
・主要地点横断図・・・・・・・・・・・・・・・附図－ 34

平成２６年１月　策定
平成２７年１月　変更

※本附図は、信濃川水系河川整備計画（大臣管理区間）について、河川基盤地図、河川横断測量図を基に整備箇所の範囲、断面形を示したものです。詳細な位置や構造等については、今後の詳細設計を経て決定するので、最終的なものではありません。

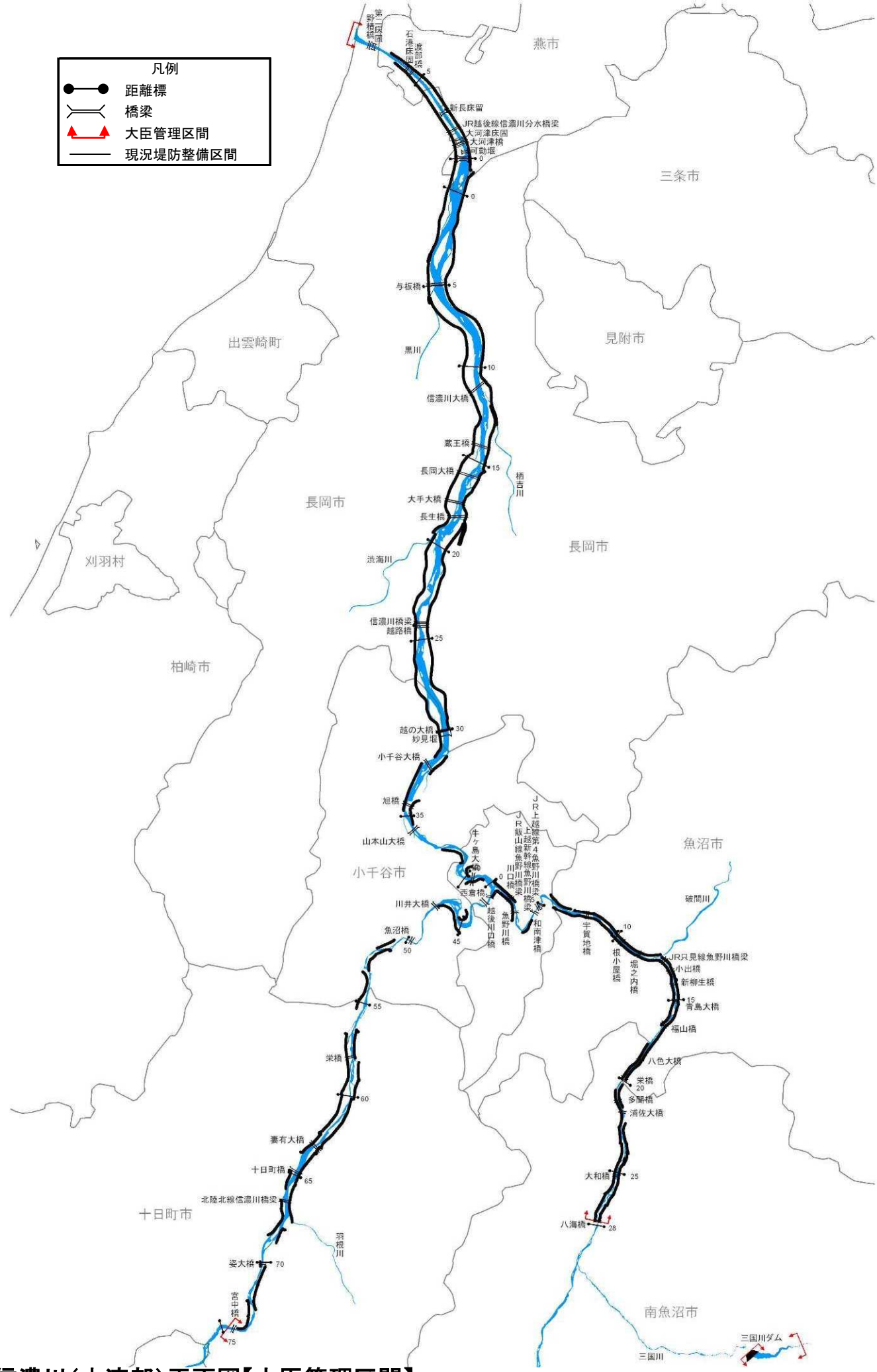

信濃川（中流部）平面図【大臣管理区間】

信濃川水系河川整備計画での整備一覧表［中流部］

河川名	施行の場所	区間	左右岸別	備考	
信濃川 大河津分水路	長岡市寺泊野積地先～ 燕市五千石地先	8.8k～-1.0k 付近	―	大河津 分水路改修	信濃川水系全体の 洪水処理能力を 向上させるため
信濃川 大河津分水路	燕市中島地先～ 燕市野中才地先	4.25k～2.1k 付近	右岸	浸透対策	浸透に対して堤防の 安全性を確保するため
信濃川 大河津分水路	長岡市寺泊蛇塚地先～ 長岡市寺泊新長地先	4.2k～1.9k 付近	左岸	浸透対策	浸透に対して堤防の 安全性を確保するため
大河津分水路	燕市中島地先	4.1k 付近	右岸	耐震対策	子ノ明樋管
大河津分水路	燕市新長地先	3.1k 付近	右岸	耐震対策	島崎川樋管
大河津分水路	燕市五千石地先	1.3k 付近	右岸	耐震対策	五千石樋管
大河津分水路	燕市大川津地先	0.0k 付近	右岸	河川防災 ステーション等整備	
信濃川	燕市大川津地先	-1.5k 付近	―	耐震対策	大河津洗堰
信濃川	長岡市並木新田地先	5.4k～5.6k 付近	右岸	浸透対策	浸透に対して堤防の 安全性を確保するため
信濃川	長岡市長呂地先～ 長岡市黒津町地先	7.0k～11.3k 付近	右岸	浸透対策	浸透に対して堤防の 安全性を確保するため
信濃川	長岡市川袋町地先～ 長岡市槇下町地先	10.0k～13.1k 付近	左岸	浸透対策	浸透に対して堤防の 安全性を確保するため
信濃川	長岡市黒津町地先	11.4k～11.5k 付近	右岸	浸透対策	浸透に対して堤防の 安全性を確保するため
信濃川	長岡市黒津町地先	12.0k～12.1k 付近	右岸	浸透対策	浸透に対して堤防の 安全性を確保するため
信濃川	長岡市天神町地先～ 長岡市槇下町地先	12.1k～12.8k 付近	右岸	築堤	築堤するため
信濃川	長岡市槇下町地先～ 長岡市藤沢町地先	12.8k～14.9k 付近	―	河道掘削	河積確保を図るため
信濃川	長岡市蔵王地先～ 長岡市西蔵王地先	14.8k～15.3k 付近	右岸	浸透対策	浸透に対して堤防の 安全性を確保するため
信濃川	長岡市松葉地先	15.3k～15.7k 付近	右岸	浸透対策	浸透に対して堤防の 安全性を確保するため
信濃川	長岡市宮関町地先～ 長岡市岡村町地先	15.5k～17.6k 付近	左岸	浸透対策	浸透に対して堤防の 安全性を確保するため
信濃川	長岡市水道町地先	15.7k～16.0k 付近	右岸	浸透対策	浸透に対して堤防の 安全性を確保するため
信濃川	長岡市中島地先～ 長岡市信濃地先	17.0k～17.6k 付近	右岸	浸透対策	浸透に対して堤防の 安全性を確保するため
信濃川	長岡市信濃地先～ 長岡市岡村町地先	17.8k 付近	右岸	河川防災 ステーション等整備	
信濃川	長岡市草生津町地先	18.3k 付近	右岸	支川合流点処理	太田川
信濃川	長岡市草生津町地先	18.4k～18.5k 付近 （太田川左岸）	右岸	浸透対策	浸透に対して堤防の 安全性を確保するため
信濃川	長岡市草生津町地先～ 長岡市大宮町地先	18.4k～20.3k 付近	右岸	浸透対策	浸透に対して堤防の 安全性を確保するため
信濃川	長岡市下山町地先	19.3k～19.7k 付近	―	河道掘削	河積確保を図るため
信濃川	長岡市下山町地先	20.0k～20.3k 付近	左岸	浸透対策	浸透に対して堤防の 安全性を確保するため
信濃川	長岡市大宮町地先～ 長岡市浦地先	20.5k～24.1k 付近	右岸	築堤	築堤するため
信濃川	長岡市飯島地先～ 長岡市飯島善兵衛古新田地先	20.8k～21.3k 付近	左岸	浸透対策	浸透に対して堤防の 安全性を確保するため
信濃川	長岡市浦地先	23.5k～24.3k 付近	左岸	築堤	築堤するため
信濃川	長岡市浦地先	24.1k～24.3k 付近	右岸	浸透対策	浸透に対して堤防の 安全性を確保するため
信濃川	長岡市浦地先～ 長岡市釜ヶ島地先	24.2k～25.5k 付近	左岸	浸透対策	浸透に対して堤防の 安全性を確保するため
信濃川	長岡市浦地先～ 長岡市釜ヶ島地先	24.4k～25.5k 付近	右岸	築堤	築堤するため
信濃川	長岡市釜ヶ島地先	25.3k～26.1k 付近	右岸	浸透対策	浸透に対して堤防の 安全性を確保するため
信濃川	長岡市釜ヶ島地先～ 長岡市岩野地先	25.5k～27.0k 付近	左岸	築堤	築堤するため
信濃川	長岡市岩野地先	27.1k～27.8k 付近	右岸	浸透対策	浸透に対して堤防の 安全性を確保するため
信濃川	小千谷市高梨町地先	27.2k～27.4k 付近	左岸	浸透対策	浸透に対して堤防の 安全性を確保するため

※今後の水害の発生や詳細な調査の実施により、施行場所が変更となる場合があります。

信濃川水系河川整備計画での整備一覧表［中流部］

河川名	施行の場所	区間	左右岸別	備考	
信濃川	小千谷市高梨町地先	27.4k～27.6k 付近	左岸	築堤	築堤するため
信濃川	小千谷市高梨町地先	27.6k～27.7k 付近	左岸	浸透対策	浸透に対して堤防の安全性を確保するため
信濃川	小千谷市高梨町地先	27.8k～28.6k 付近	左岸	築堤	築堤するため
信濃川	小千谷市高梨町地先～小千谷市三仏生地先	28.6k～31.2k 付近	左岸	浸透対策	浸透に対して堤防の安全性を確保するため
信濃川	小千谷市千谷地先	32.5k～32.7k 付近	左岸	浸透対策	浸透に対して堤防の安全性を確保するため
信濃川	小千谷市千谷地先～小千谷市上片貝地先	33.1k～39.3k 付近	－	河道掘削	河積確保を図るため
信濃川	小千谷市大字上片貝地先	37.8k～39.4k 付近	左岸	築堤	築堤するため
信濃川	長岡市川口牛ヶ島地先	39.3k～40.0k 付近	右岸	築堤	築堤するため
信濃川	長岡市川口牛ヶ島地先～長岡市西川口地先	39.7k～43.4k 付近	－	河道掘削	河積確保を図るため
信濃川	長岡市西川口地先	41.9k～42.3k 付近	右岸	築堤	築堤するため
信濃川	小千谷市川井新田地先	43.6k～45.5k 付近	左岸	築堤	築堤するため
信濃川	小千谷市川井地先	43.6k～44.4k 付近	－	河道掘削	河積確保を図るため
信濃川	小千谷市大字川井地先	45.3k～47.0k 付近	右岸	築堤	築堤するため
信濃川	小千谷市川井地先～小千谷市川井新田地先	45.3k～46.3k 付近	－	河道掘削	河積確保を図るため
信濃川	小千谷市真人町地先	49.7k～52.4k 付近	－	河道掘削	河積確保を図るため
信濃川	小千谷市岩沢地先	51.1k～51.2k 付近	右岸	水衝部対策	洪水による侵食から堤防を防護するため
信濃川	小千谷市岩沢地先	51.2k～53.2k 付近	右岸	築堤	築堤するため
信濃川	十日町市中条甲地先	60.1k～60.7k 付近	右岸	水衝部対策	洪水による侵食から堤防を防護するため
信濃川	十日町市中条甲地先	60.7k～61.1k 付近	右岸	浸透対策	浸透に対して堤防の安全性を確保するため
信濃川	十日町市寅乙地先	63.5k～64.1k 付近	右岸	浸透対策	浸透に対して堤防の安全性を確保するため
信濃川	十日町市寅乙地先～十日町市子地先	64.1k～64.8k 付近	右岸	築堤	築堤するため
信濃川	十日町市子地先	64.8k～64.9k 付近	右岸	浸透対策	浸透に対して堤防の安全性を確保するため
信濃川	十日町市子地先	64.9k～65.5k 付近	右岸	築堤	築堤するため
信濃川	十日町市姿地先	70.0k～70.1k 付近	左岸	浸透対策	浸透に対して堤防の安全性を確保するため
信濃川	十日町市馬場丙地先	70.3k～70.5k 付近	右岸	水衝部対策	浸透に対して堤防の安全性を確保するため
魚野川	長岡市東川口地先	0.4k 付近	右岸	浸透対策	浸透に対して堤防の安全性を確保するため
魚野川	長岡市西川口地先	0.6k～1.3k 付近	左岸	浸透対策	浸透に対して堤防の安全性を確保するため
魚野川	長岡市東川口地先	0.8k～1.3k 付近	右岸	浸透対策	浸透に対して堤防の安全性を確保するため
魚野川	長岡市東川口地先	1.3k～1.6k 付近	右岸	浸透対策	浸透に対して堤防の安全性を確保するため
魚野川	長岡市西川口地先	1.7k～2.4k 付近	－	河道掘削	河積確保を図るため
魚野川	長岡市川口和南津地先	3.4k～4.2k 付近	－	河道掘削	河積確保を図るため
魚野川	長岡市川口和南津地先	3.9k～4.3k 付近	左岸	築堤	築堤するため
魚野川	長岡市川口和南津地先	5.4k～6.2k 付近	－	河道掘削	河積確保を図るため
魚野川	魚沼市新道島地先～魚沼市下新田地先	5.8k～7.2k 付近	右岸	浸透対策	浸透に対して堤防の安全性を確保するため
魚野川	魚沼市新道島地先	6.2k～6.8k 付近	左岸	築堤	築堤するため
魚野川	魚沼市新道島地先	6.2k 付近	左岸	支川合流点処理	大沢川
魚野川	魚沼市下新田地先	6.8k～7.3k 付近	－	河道掘削	河積確保を図るため
魚野川	魚沼市竜光地先	7.2k～7.9k 付近	右岸	築堤	築堤するため
魚野川	魚沼市竜光地先	7.3k 付近	右岸	支川合流点処理	芋川
魚野川	魚沼市竜光地先～魚沼市徳田地先	7.9k～8.5k 付近	右岸	浸透対策	浸透に対して堤防の安全性を確保するため

※今後の水害の発生や詳細な調査の実施により、施行場所が変更となる場合があります。

信濃川水系河川整備計画での整備一覧表［中流部］

河川名	施行の場所	区間	左右岸別	備考	
魚野川	魚沼市徳田地先	8.4k～8.8k 付近	左岸	水衝部対策	洪水による侵食から堤防を防護するため
魚野川	魚沼市根小屋地先	8.8k～9.1k 付近	右岸	水衝部対策	洪水による侵食から堤防を防護するため
魚野川	魚沼市根小屋地先	9.1k～9.4k 付近	右岸	水衝部対策	洪水による侵食から堤防を防護するため
魚野川	魚沼市根小屋地先	9.5k～9.8k 付近	右岸	浸透対策	浸透に対して堤防の安全性を確保するため
魚野川	魚沼市根小屋地先	10.0k～10.5k 付近	右岸	築堤	築堤するため
魚野川	魚沼市古新田地先	14.0k～14.9k 付近	右岸	浸透対策	浸透に対して堤防の安全性を確保するため
魚野川	魚沼市青島地先	14.1k～14.9k 付近	左岸	浸透対策	浸透に対して堤防の安全性を確保するため
魚野川	魚沼市青島地先	15.0k～15.9k 付近	左岸	浸透対策	浸透に対して堤防の安全性を確保するため
魚野川	魚沼市伊勢島地先	15.3k～15.4k 付近	右岸	水衝部対策	洪水による侵食から堤防を防護するため
魚野川	魚沼市青島地先	16.2k～16.3k 付近	左岸	浸透対策	浸透に対して堤防の安全性を確保するため
魚野川	魚沼市十日町地先	17.3k～18.2k 付近	右岸	浸透対策	浸透に対して堤防の安全性を確保するため
魚野川	魚沼市十日町地先	18.6k～18.8k 付近	右岸	浸透対策	浸透に対して堤防の安全性を確保するため
魚野川	南魚沼市五箇地先	18.7k～19.0k 付近	左岸	浸透対策	浸透に対して堤防の安全性を確保するため
魚野川	南魚沼市五箇地先	19.5k～19.8k 付近	左岸	浸透対策	浸透に対して堤防の安全性を確保するため
魚野川	魚沼市岡新田地先～南魚沼市浦佐地先	19.6k～22.6k 付近	―	河道掘削	河積確保を図るため
魚野川	南魚沼市浦佐地先	20.2k～21.4k 付近	右岸	浸透対策	浸透に対して堤防の安全性を確保するため
魚野川	南魚沼市浦佐地先	21.5k～21.7k 付近	右岸	水衝部対策	洪水による侵食から堤防を防護するため
魚野川	南魚沼市浦佐地先	21.9k～22.2k 付近	左岸	水衝部対策	洪水による侵食から堤防を防護するため
魚野川	南魚沼市芹田地先	22.7k～22.8k 付近	左岸	浸透対策	浸透に対して堤防の安全性を確保するため
魚野川	南魚沼市芹田地先	22.9k～23.1k 付近	左岸	浸透対策	浸透に対して堤防の安全性を確保するため
魚野川	南魚沼市鰕島地先	23.5k～24.3k 付近	左岸	浸透対策	浸透に対して堤防の安全性を確保するため
魚野川	南魚沼市海士ヶ島新田地先	23.7k～23.9k 付近	右岸	浸透対策	浸透に対して堤防の安全性を確保するため
魚野川	南魚沼市柳古新田地先	23.9k～24.2k 付近	右岸	浸透対策	浸透に対して堤防の安全性を確保するため
魚野川	南魚沼市柳古新田地先	24.3k～24.5k 付近	―	河道掘削	河積確保を図るため
魚野川	南魚沼市九日町地先	24.5k 付近	左岸	水衝部対策	洪水による侵食から堤防を防護するため
魚野川	南魚沼市今町新田地先	25.2k～25.3k 付近	右岸	浸透対策	浸透に対して堤防の安全性を確保するため
魚野川	南魚沼市今町新田地先	25.3k～26.1k 付近	右岸	築堤	築堤するため
魚野川	南魚沼市今町新田地先	25.5k～25.6k 付近	右岸	浸透対策	浸透に対して堤防の安全性を確保するため
魚野川	南魚沼市今町地先	25.6k 付近	左岸	浸透対策	浸透に対して堤防の安全性を確保するため
魚野川	南魚沼市今町地先	25.6k～26.0k 付近	左岸	水衝部対策	洪水による侵食から堤防を防護するため
魚野川	南魚沼市五日町地先	26.9k～27.0k 付近	左岸	水衝部対策	洪水による侵食から堤防を防護するため
魚野川	南魚沼市麓地先	27.0k～27.9k 付近	右岸	浸透対策	浸透に対して堤防の安全性を確保するため
魚野川	南魚沼市麓地先～南魚沼市下原新田地先	27.4k～27.9k 付近	左岸	浸透対策	浸透に対して堤防の安全性を確保するため
魚野川	南魚沼市麓地先	27.5k～27.9k 付近	―	河道掘削	河積確保を図るため

※今後の水害の発生や詳細な調査の実施により、施行場所が変更となる場合があります。

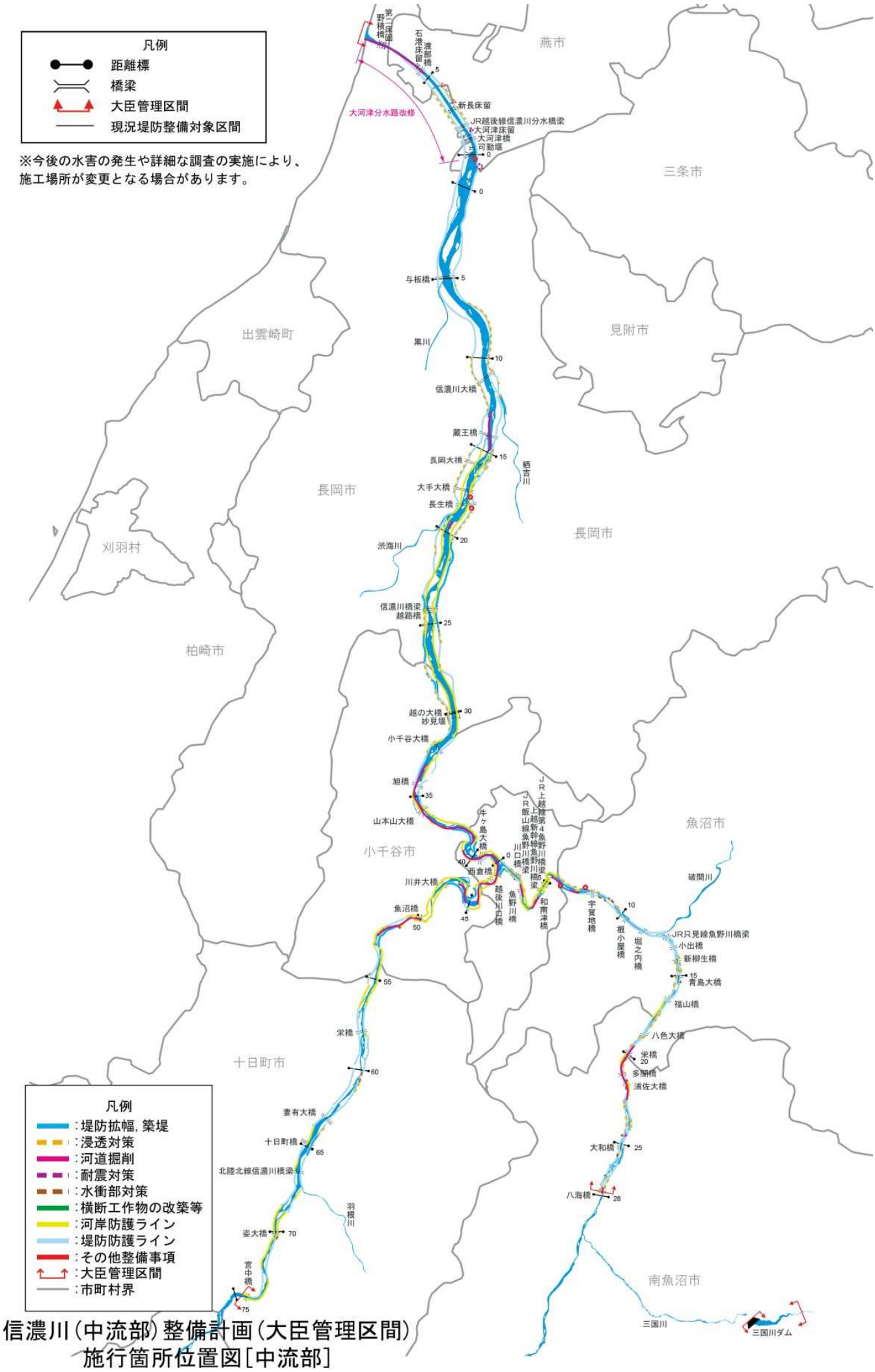

信濃川（中流部）整備計画（大臣管理区間）
施行箇所位置図［中流部］

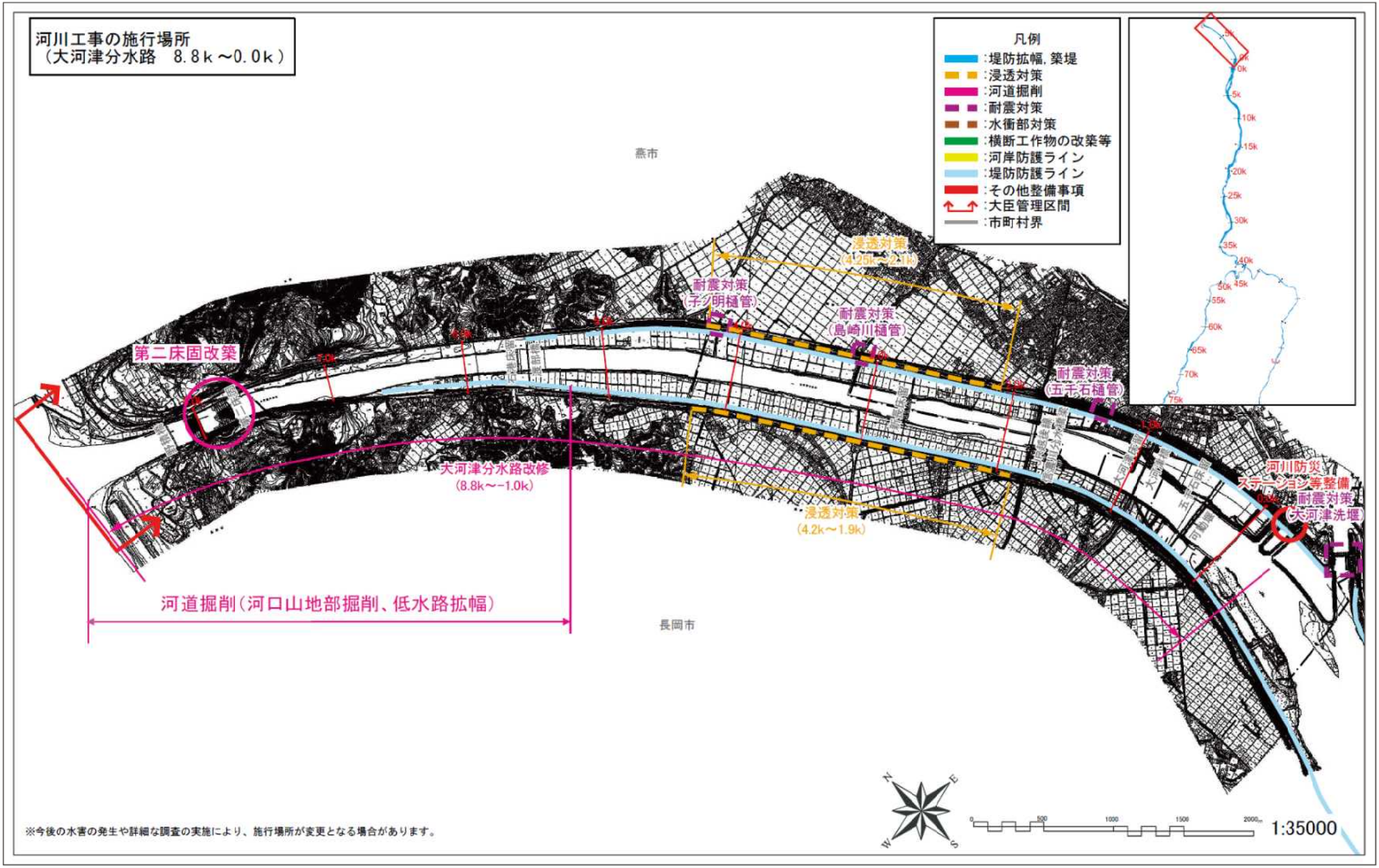
河川工事の施行場所
（大河津分水路　8.8k～0.0k）
凡例
:堤防拡幅, 築堤
:浸透対策
:河道掘削
:耐震対策
:水衝部対策
:横断工作物の改築等
:河岸防護ライン
:堤防防護ライン
:その他整備事項
:大臣管理区間
:市町村界
燕市
長岡市
第二床固改築
大河津分水路改修
(8.8k～-1.0k)
河道掘削（河口山地部掘削、低水路拡幅）
浸透対策
(4.25k～2.1k)
浸透対策
(4.2k～1.9k)
耐震対策
(子ノ明樋管)
耐震対策
(島崎川樋管)
耐震対策
(五千石樋管)
河川防災
ステーション等整備
耐震対策
(大河津洗堰)
※今後の水害の発生や詳細な調査の実施により、施行場所が変更となる場合があります。
1:35000

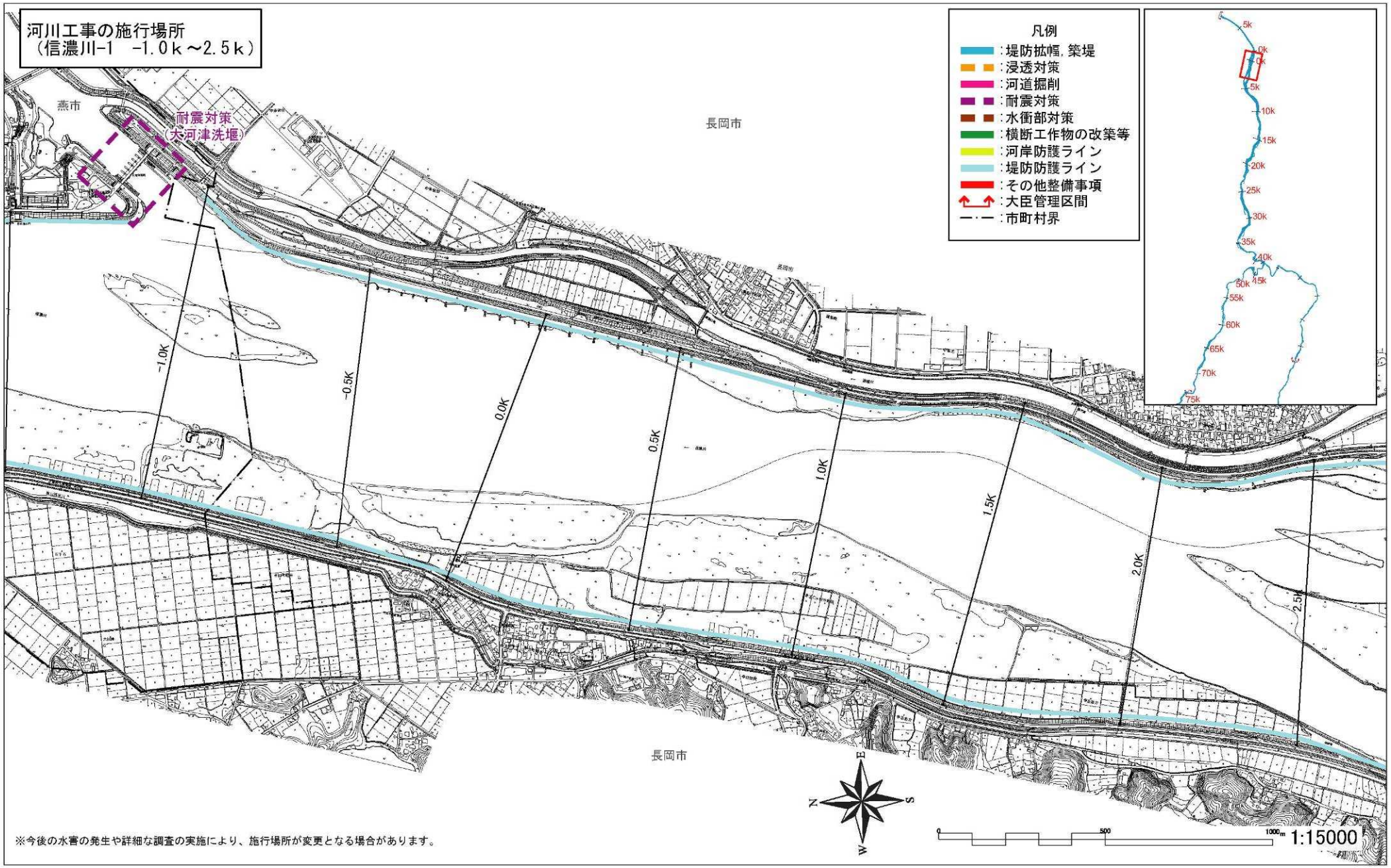

※今後の水害の発生や詳細な調査の実施により、施行場所が変更となる場合があります。

附図-7

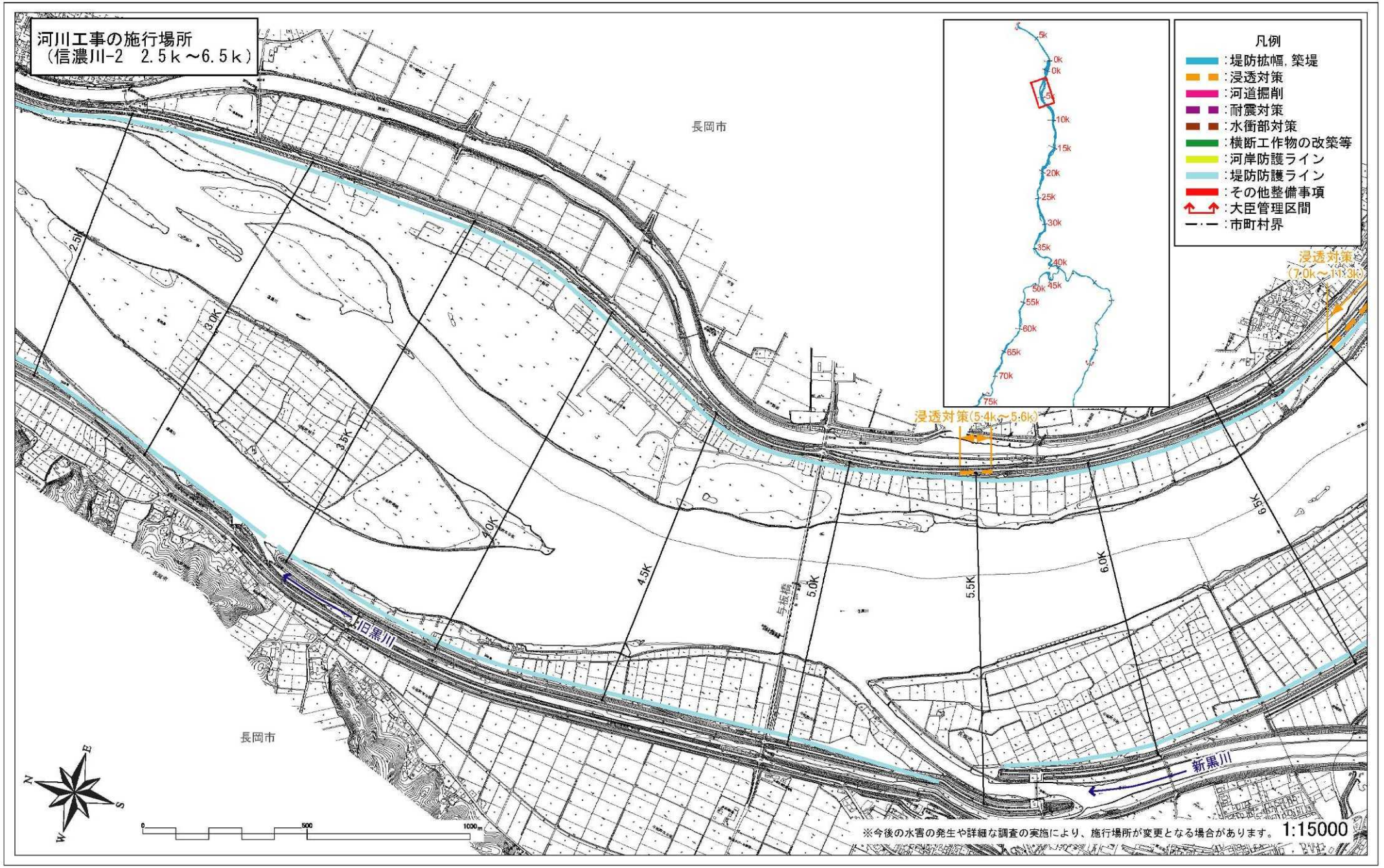
河川工事の施行場所
（信濃川-2　2.5k～6.5k）
長岡市
長岡市
2.5K
3.0K
3.5K
4.0K
4.5K
5.0K
5.5K
6.0K
6.5K
与板橋
旧黒川
新黒川
浸透対策(5.4k～5.6k)
浸透対策
(7.0k～11.3k)
凡例
:堤防拡幅，築堤
:浸透対策
:河道掘削
:耐震対策
:水衝部対策
:横断工作物の改築等
:河岸防護ライン
:堤防防護ライン
:その他整備事項
:大臣管理区間
:市町村界
0
500
1000m
※今後の水害の発生や詳細な調査の実施により、施行場所が変更となる場合があります。
1:15000

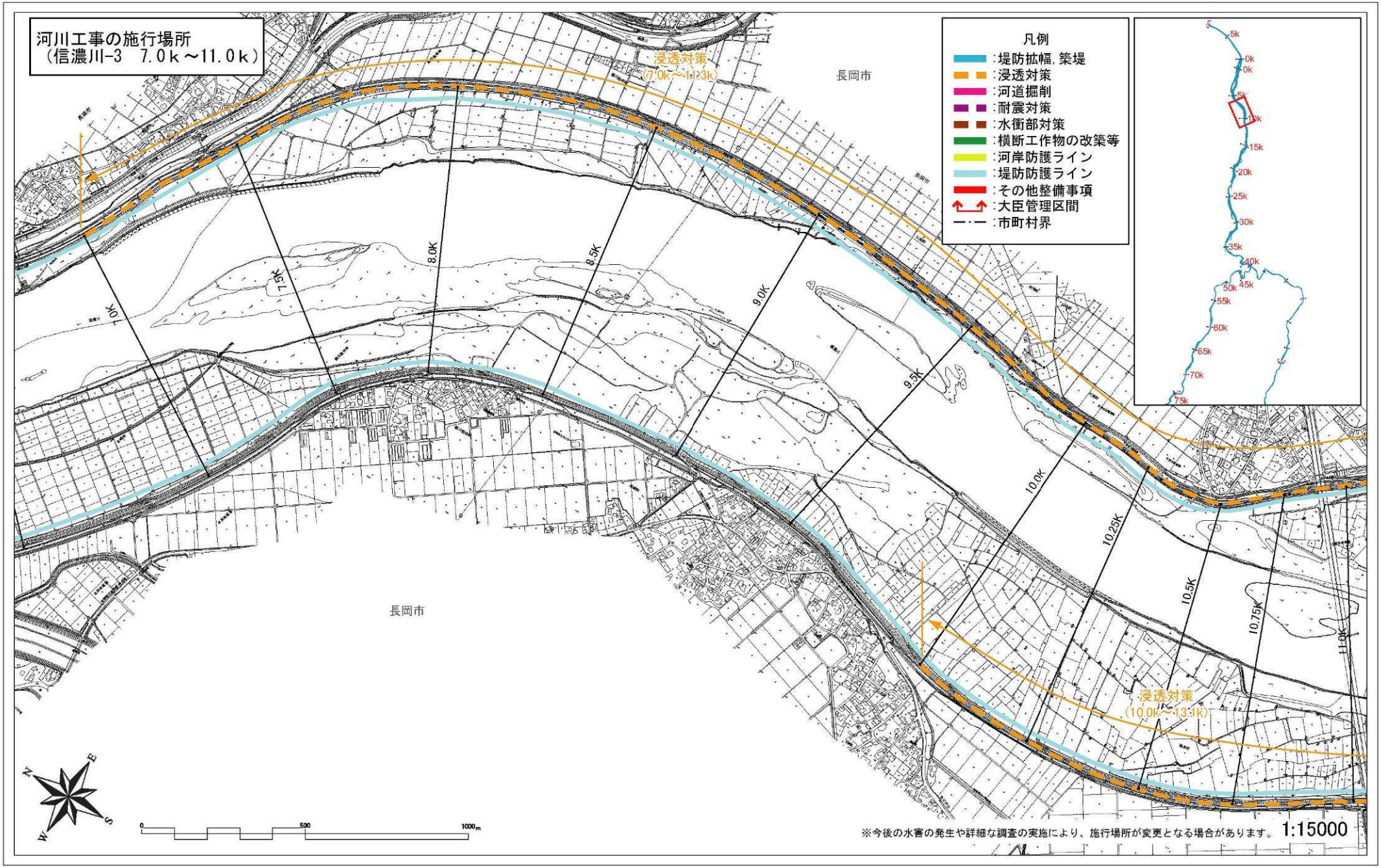
河川工事の施行場所
（信濃川-3　7.0k～11.0k）
凡例
:堤防拡幅，築堤
:浸透対策
:河道掘削
:耐震対策
:水衝部対策
:横断工作物の改築等
:河岸防護ライン
:堤防防護ライン
:その他整備事項
:大臣管理区間
:市町村界
浸透対策
(7.0k～11.3k)
浸透対策
(10.0k～13.1k)
長岡市
長岡市
7.0K
7.5K
8.0K
8.5K
9.0K
9.5K
10.0K
10.25K
10.5K
10.75K
11.0K
5k
0k
10k
15k
20k
25k
30k
35k
40k
45k
50k
55k
60k
65k
70k
75k
0
500
1000m
N
E
S
W
※今後の水害の発生や詳細な調査の実施により、施行場所が変更となる場合があります。
1:15000

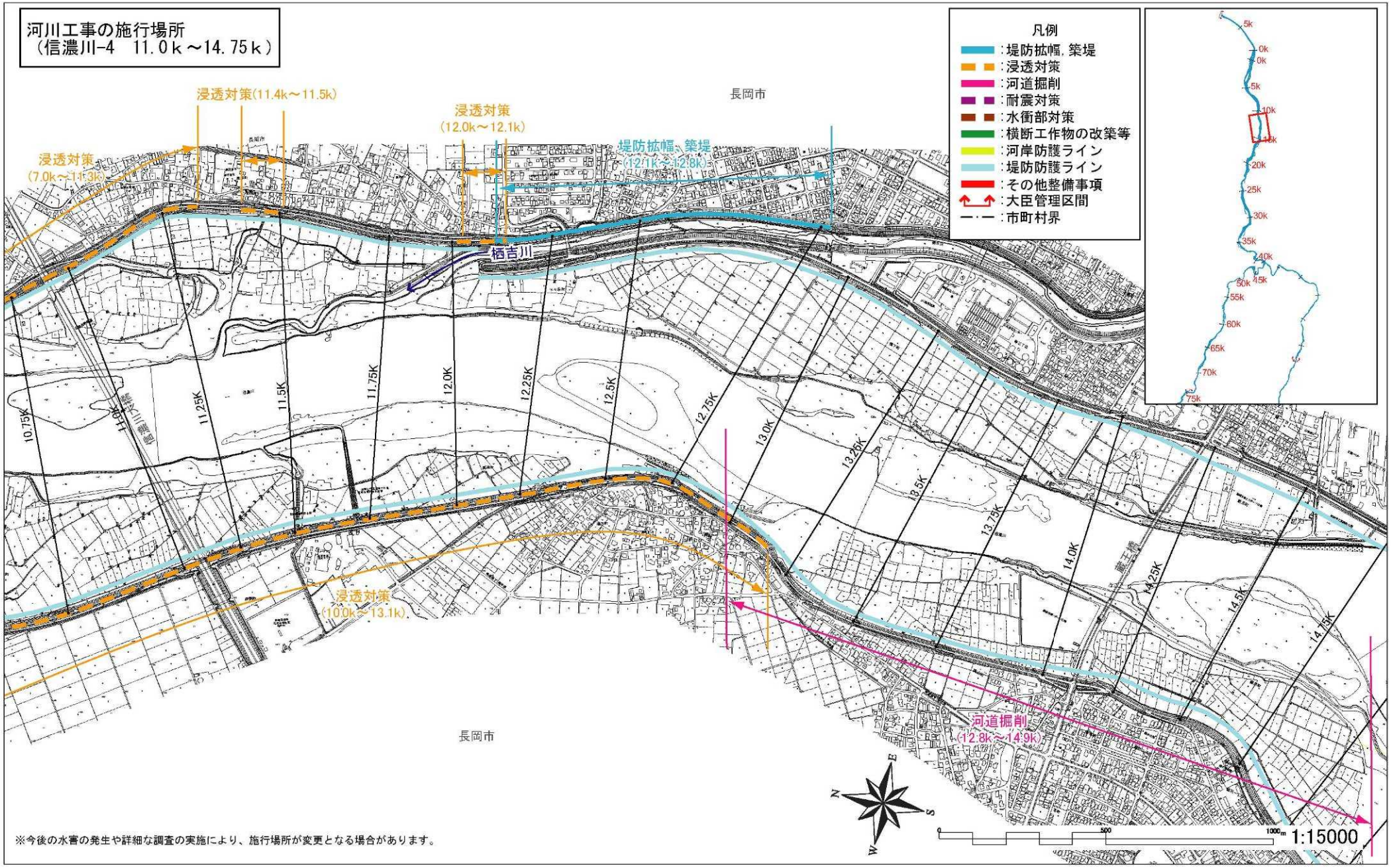

※今後の水害の発生や詳細な調査の実施により、施行場所が変更となる場合があります。

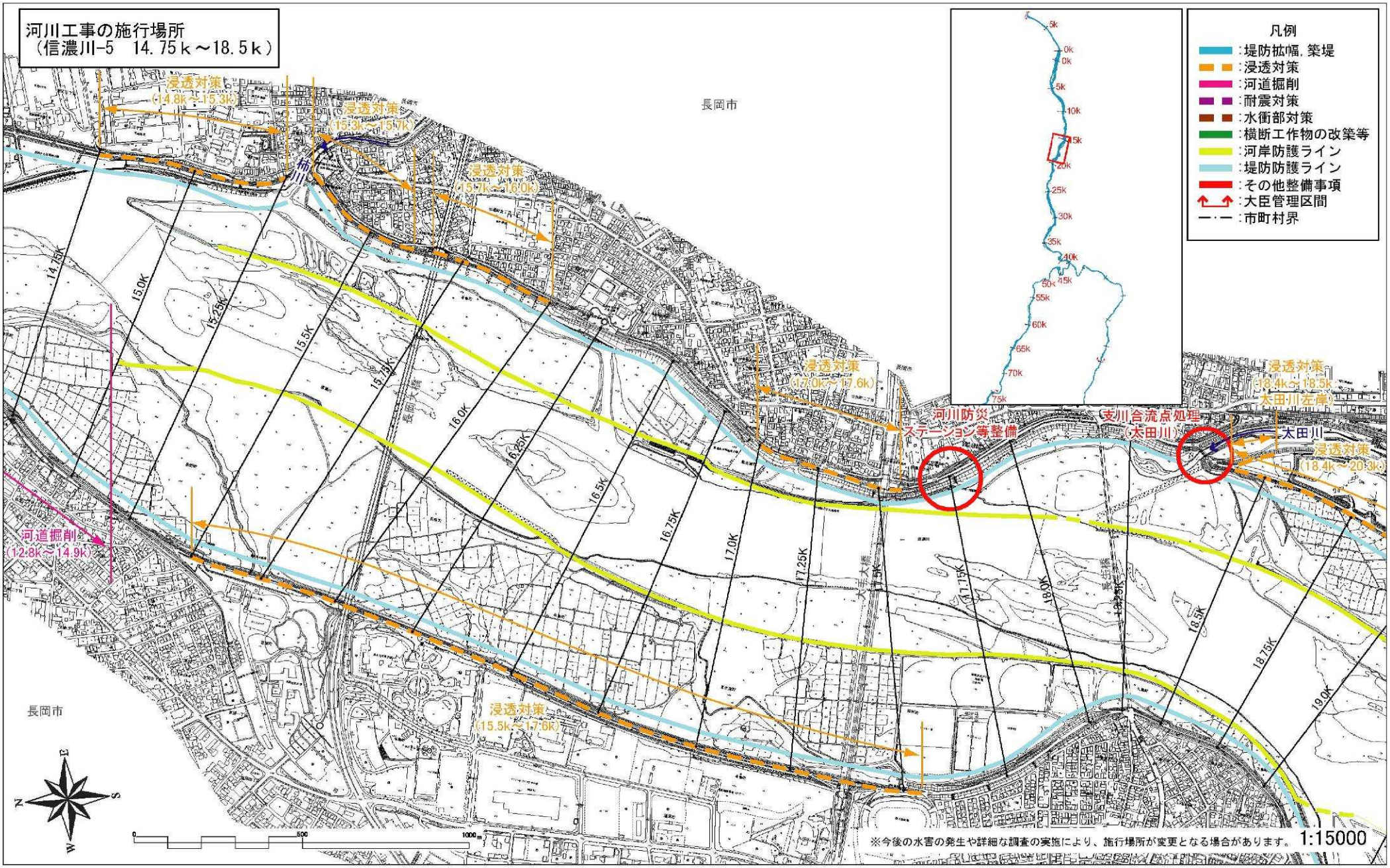
河川工事の施行場所
（信濃川-5　14.75k～18.5k）
凡例
:堤防拡幅，築堤
:浸透対策
:河道掘削
:耐震対策
:水衝部対策
:横断工作物の改築等
:河岸防護ライン
:堤防防護ライン
:その他整備事項
:大臣管理区間
:市町村界
長岡市
浸透対策
(14.8k～15.3k)
浸透対策
(15.3k～15.7k)
浸透対策
(15.7k～16.0k)
浸透対策
(17.0k～17.6k)
浸透対策
(18.4k～18.5k)
太田川左岸
浸透対策
(18.4k～20.3k)
河道掘削
(12.8k～14.9k)
浸透対策
(15.5k～17.6k)
河川防災ステーション等整備
支川合流点処理
(太田川)
太田川
14.75K
15.0K
15.25K
15.5K
15.75K
16.0K
16.25K
16.5K
16.75K
17.0K
17.25K
17.5K
17.75K
18.0K
18.25K
18.5K
18.75K
19.0K
長岡大橋
大手大橋
0
500
1000m
※今後の水害の発生や詳細な調査の実施により、施行場所が変更となる場合があります。
1:15000

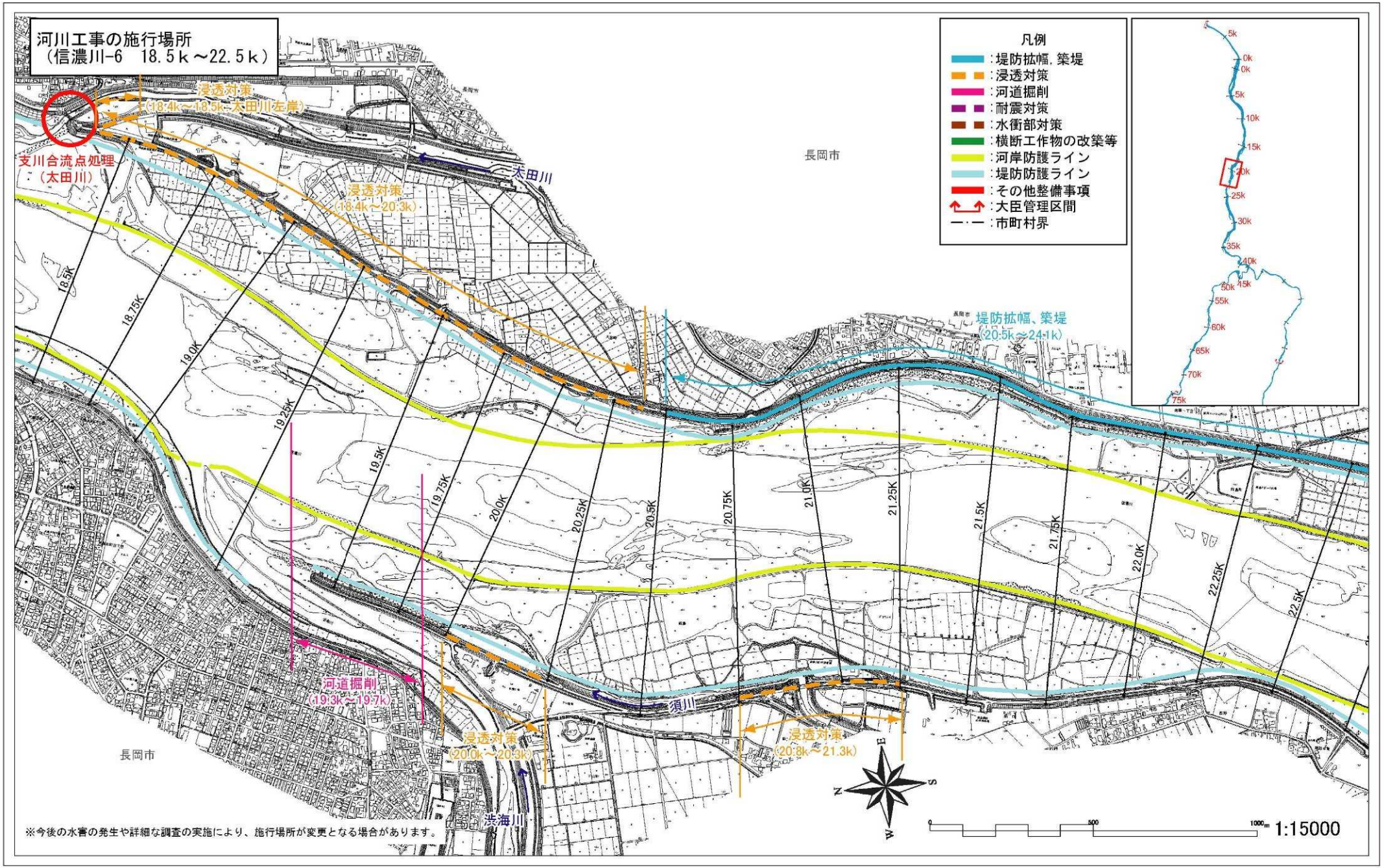
河川工事の施行場所
（信濃川-6　18.5k～22.5k）
浸透対策
（18.4k～18.5k-太田川左岸）
支川合流点処理
（太田川）
浸透対策
（18.4k～20.3k）
太田川
長岡市
堤防拡幅、築堤
（20.5k～24.1k）
河道掘削
（19.3k～19.7k）
浸透対策
（20.0k～20.3k）
須川
浸透対策
（20.8k～21.3k）
渋海川
長岡市
18.5K
18.75K
19.0K
19.25K
19.5K
19.75K
20.0K
20.25K
20.5K
20.75K
21.0K
21.25K
21.5K
21.75K
22.0K
22.25K
22.5K
凡例
：堤防拡幅，築堤
：浸透対策
：河道掘削
：耐震対策
：水衝部対策
：横断工作物の改築等
：河岸防護ライン
：堤防防護ライン
：その他整備事項
：大臣管理区間
：市町村界
5k
0k
0k
5k
10k
15k
20k
25k
30k
35k
40k
45k
50k
55k
60k
65k
70k
75k
N
S
W
E
0
500
1000m
1:15000
※今後の水害の発生や詳細な調査の実施により、施行場所が変更となる場合があります。

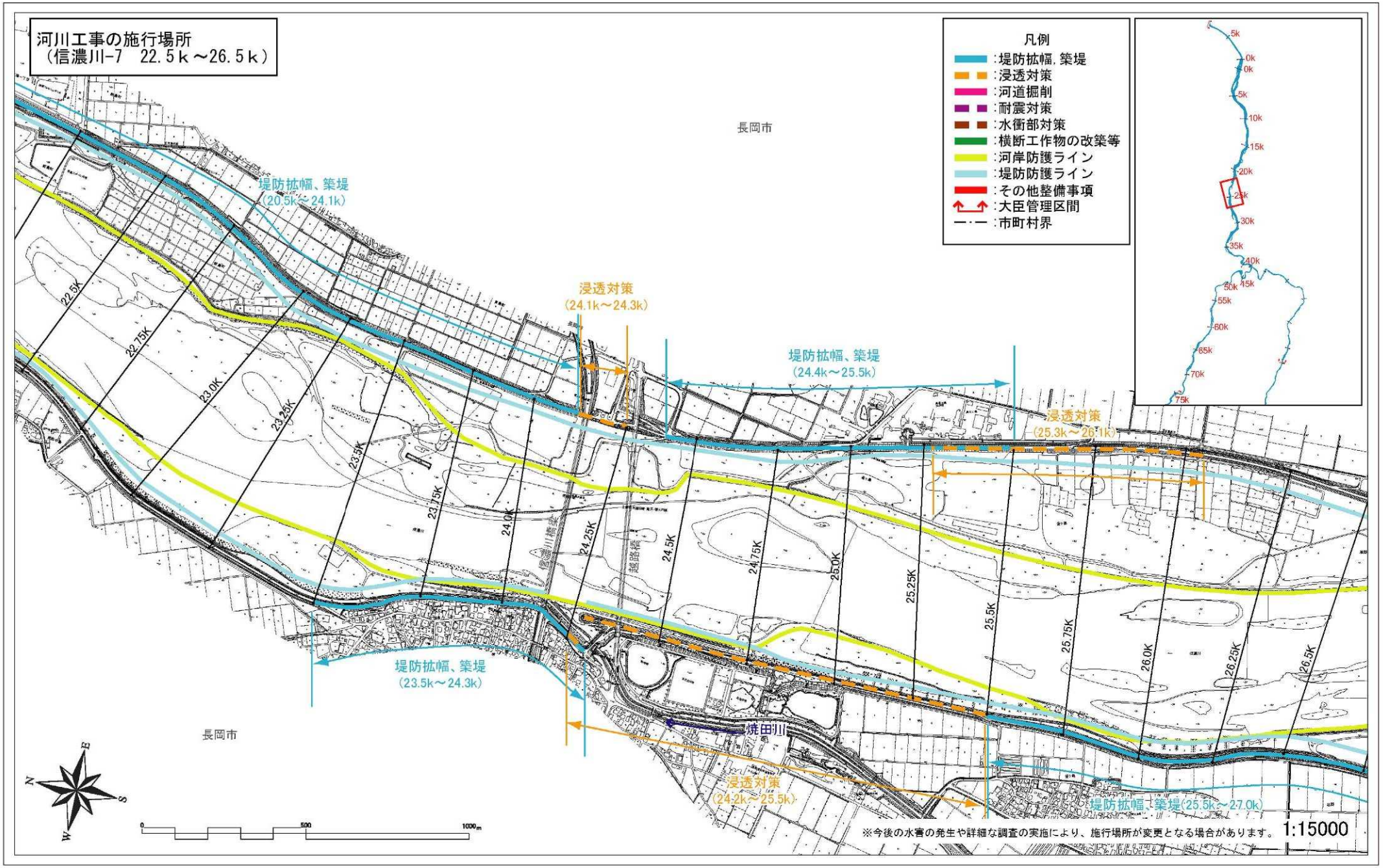
河川工事の施行場所
（信濃川-7　22.5k～26.5k）
凡例
:堤防拡幅, 築堤
:浸透対策
:河道掘削
:耐震対策
:水衝部対策
:横断工作物の改築等
:河岸防護ライン
:堤防防護ライン
:その他整備事項
:大臣管理区間
:市町村界
長岡市
堤防拡幅、築堤
（20.5k～24.1k）
浸透対策
（24.1k～24.3k）
堤防拡幅、築堤
（24.4k～25.5k）
浸透対策
（25.3k～26.1k）
堤防拡幅、築堤
（23.5k～24.3k）
焼田川
浸透対策
（24.2k～25.5k）
堤防拡幅、築堤（25.5k～27.0k）
長岡市
22.5K
22.75K
23.0K
23.25K
23.5K
23.75K
24.0K
24.25K
24.5K
24.75K
25.0K
25.25K
25.5K
25.75K
26.0K
26.25K
26.5K
信濃川橋梁
越路橋
N
E
S
W
0
500
1000m
※今後の水害の発生や詳細な調査の実施により、施行場所が変更となる場合があります。
1:15000

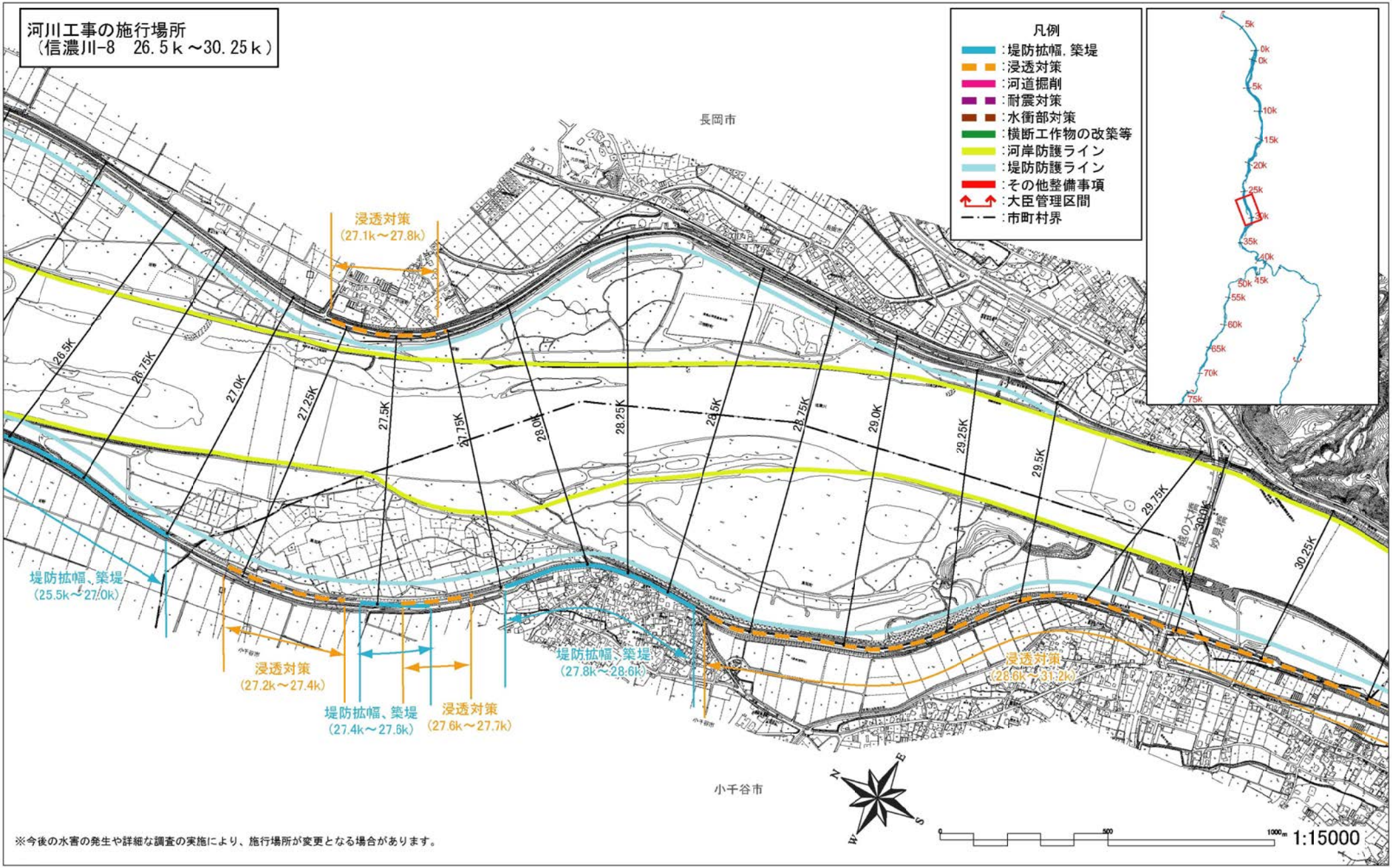

※今後の水害の発生や詳細な調査の実施により、施行場所が変更となる場合があります。

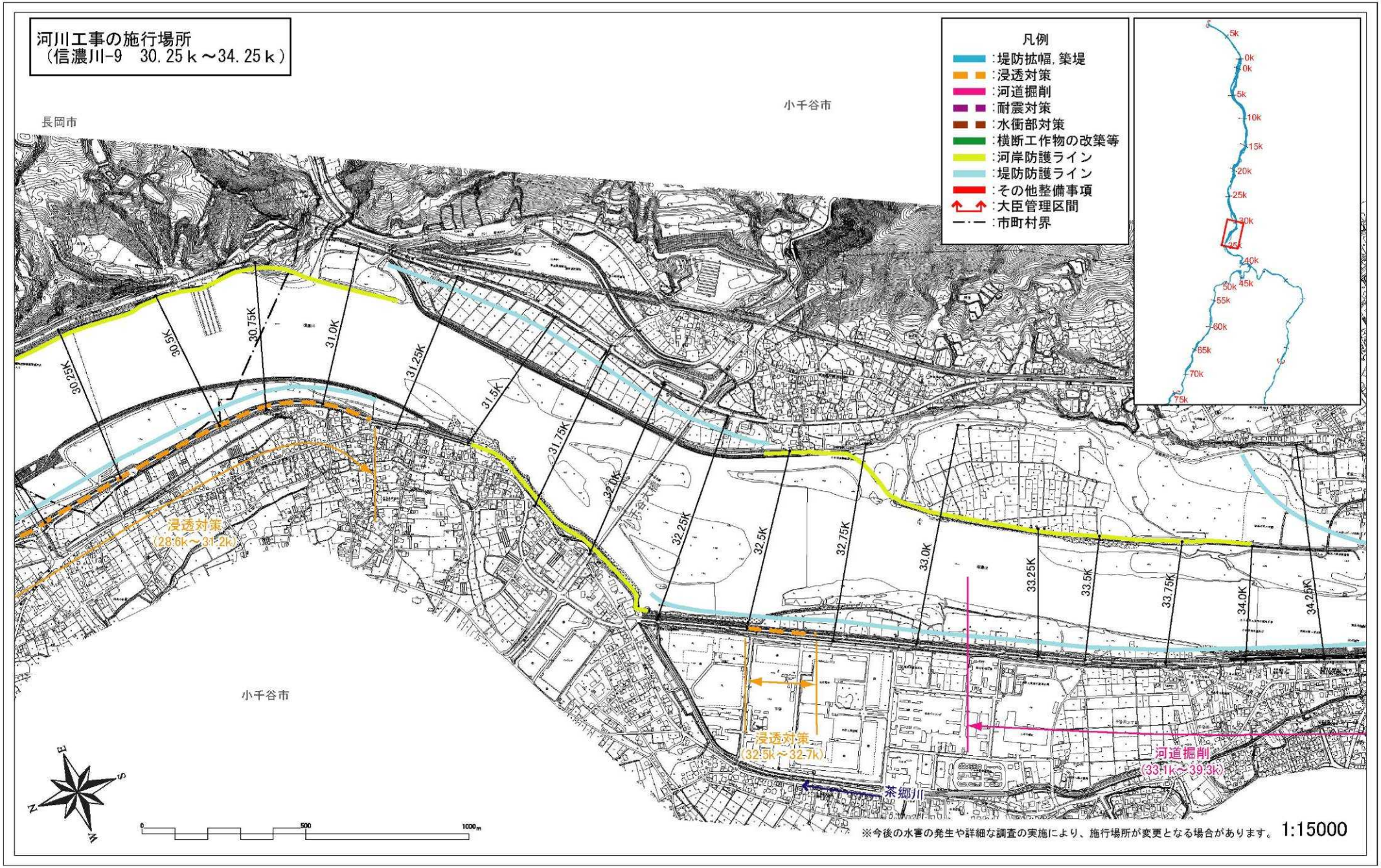
河川工事の施行場所
（信濃川-9　30.25ｋ～34.25ｋ）
凡例
:堤防拡幅，築堤
:浸透対策
:河道掘削
:耐震対策
:水衝部対策
:横断工作物の改築等
:河岸防護ライン
:堤防防護ライン
:その他整備事項
:大臣管理区間
:市町村界
長岡市
小千谷市
小千谷市
30.25K
30.5K
30.75K
31.0K
31.25K
31.5K
31.75K
32.0K
32.25K
32.5K
32.75K
33.0K
33.25K
33.5K
33.75K
34.0K
34.25K
浸透対策
(28.6k～31.2k)
浸透対策
(32.5k～32.7k)
河道掘削
(33.1k～39.3k)
茶郷川
5k
0k
0k
5k
10k
15k
20k
25k
30k
35k
40k
45k
50k
55k
60k
65k
70k
75k
0
500
1000m
※今後の水害の発生や詳細な調査の実施により、施行場所が変更となる場合があります。
1:15000

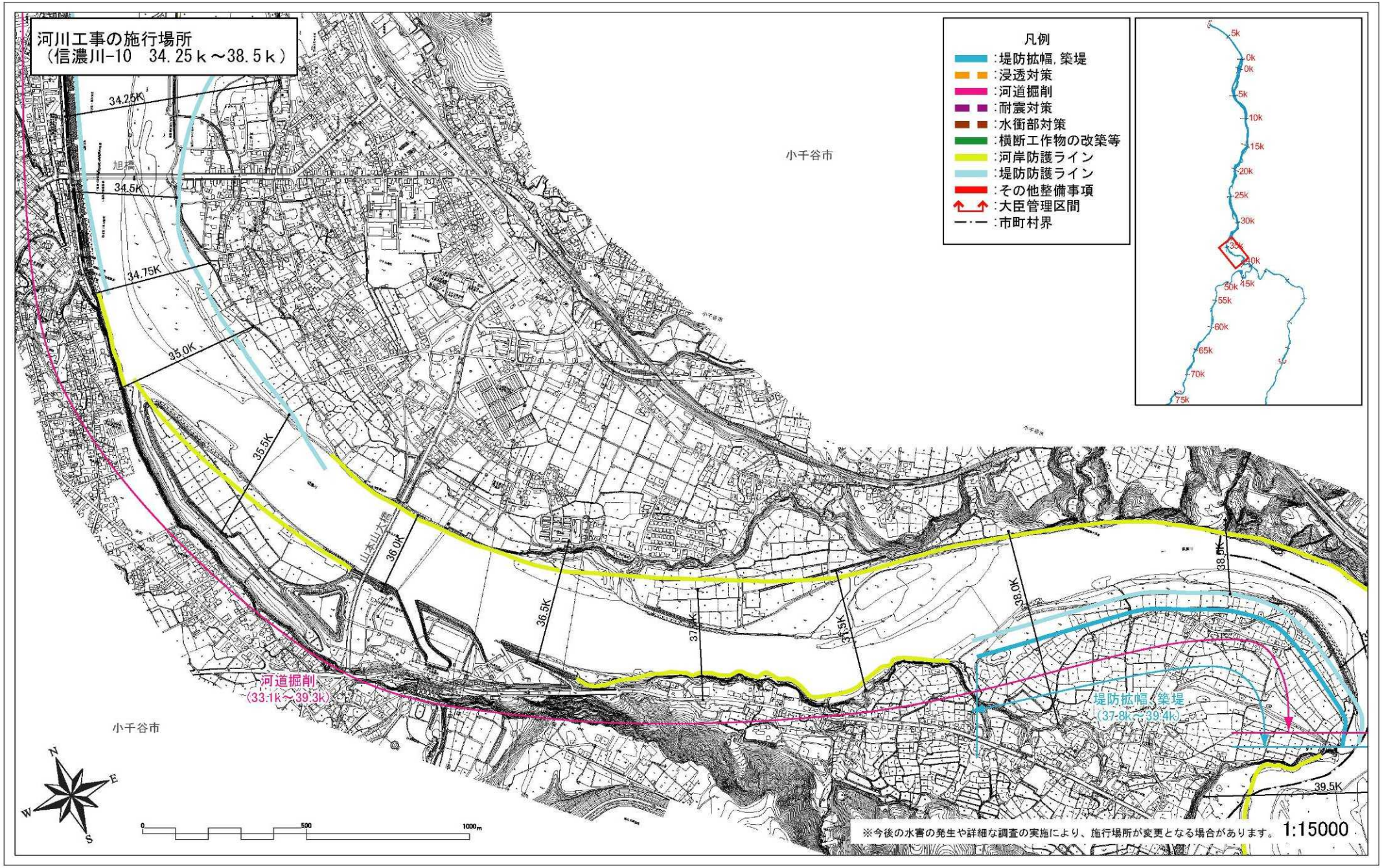
河川工事の施行場所
（信濃川-10　34.25ｋ～38.5ｋ）
凡例
:堤防拡幅，築堤
:浸透対策
:河道掘削
:耐震対策
:水衝部対策
:横断工作物の改築等
:河岸防護ライン
:堤防防護ライン
:その他整備事項
:大臣管理区間
:市町村界
34.25K
34.5K
34.75K
35.0K
35.5K
36.0K
36.5K
37.0K
37.5K
38.0K
38.5K
39.5K
旭橋
山本山大橋
小千谷市
河道掘削
（33.1k～39.3k）
堤防拡幅，築堤
（37.8k～39.4k）
※今後の水害の発生や詳細な調査の実施により、施行場所が変更となる場合があります。
1:15000

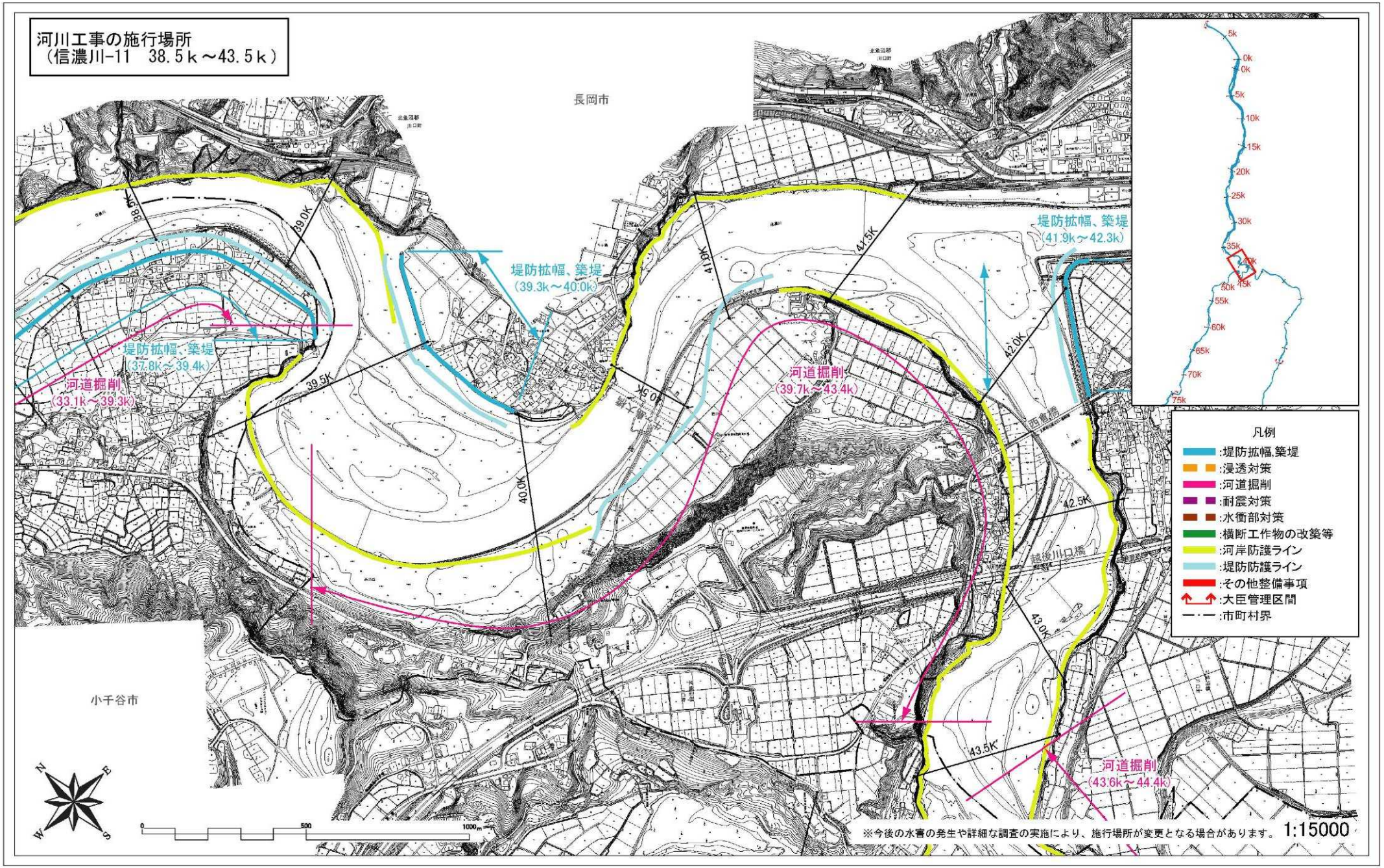
河川工事の施行場所
（信濃川-11　38.5k～43.5k）
長岡市
小千谷市
堤防拡幅、築堤
（37.8k～39.4k）
河道掘削
（33.1k～39.3k）
堤防拡幅、築堤
（39.3k～40.0k）
河道掘削
（39.7k～43.4k）
堤防拡幅、築堤
（41.9k～42.3k）
河道掘削
（43.6k～44.4k）
38.5K
39.0K
39.5K
40.0K
40.5K
41.0K
41.5K
42.0K
42.5K
43.0K
43.5K
西蒲橋
越後川口橋
凡例
:堤防拡幅,築堤
:浸透対策
:河道掘削
:耐震対策
:水衝部対策
:横断工作物の改築等
:河岸防護ライン
:堤防防護ライン
:その他整備事項
:大臣管理区間
:市町村界
※今後の水害の発生や詳細な調査の実施により、施行場所が変更となる場合があります。
1:15000

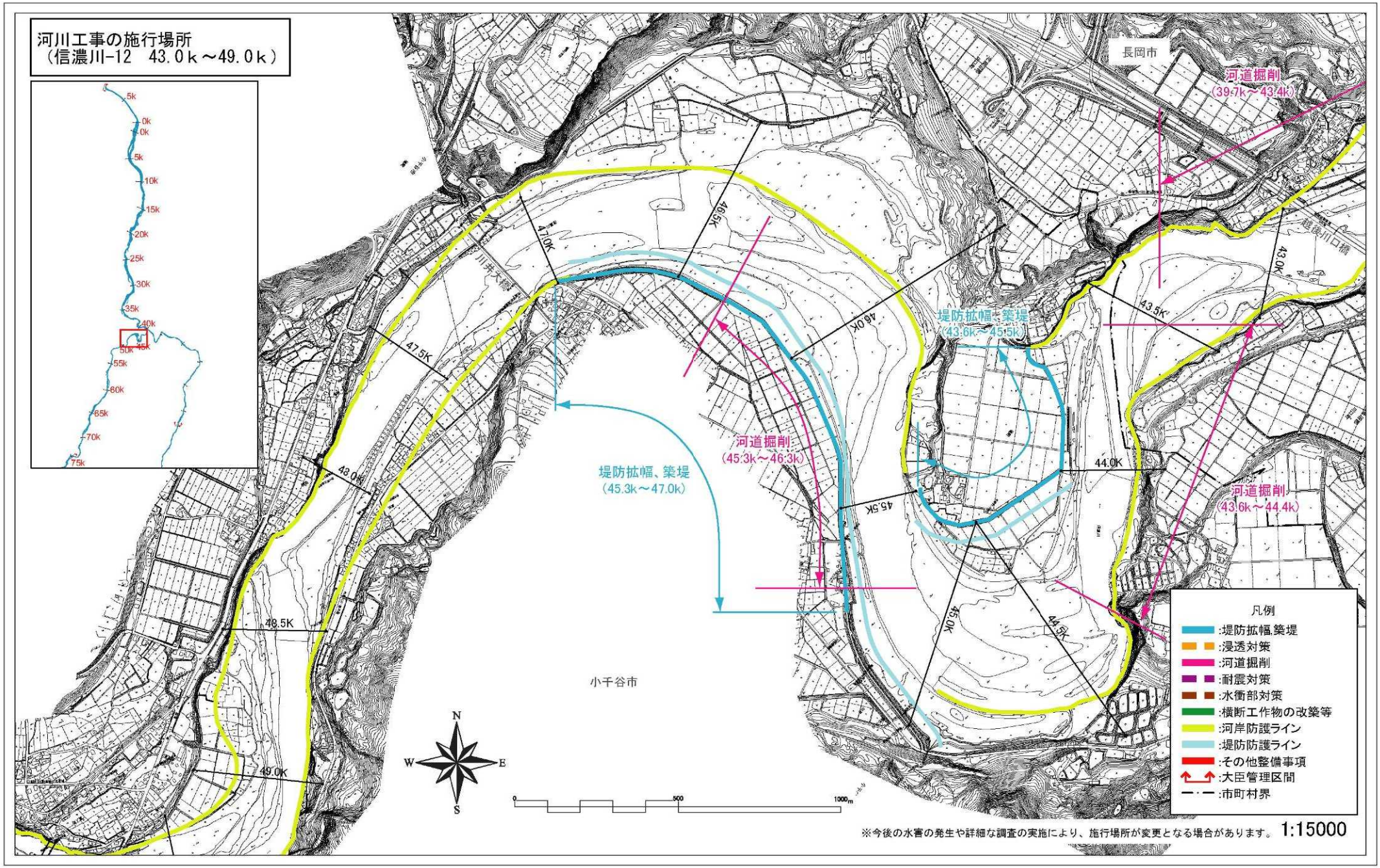
河川工事の施行場所
（信濃川-12　43.0k～49.0k）
長岡市
小千谷市
河道掘削
（39.7k～43.4k）
堤防拡幅・築堤
（43.6k～45.5k）
河道掘削
（45.3k～46.3k）
堤防拡幅、築堤
（45.3k～47.0k）
河道掘削
（43.6k～44.4k）
川井大橋
越後川口橋
47.0K
46.5K
46.0K
47.5K
43.0K
43.5K
44.0K
45.5K
46.0K
44.5K
48.5K
49.0K
N
S
W
E
凡例
:堤防拡幅,築堤
:浸透対策
:河道掘削
:耐震対策
:水衝部対策
:横断工作物の改築等
:河岸防護ライン
:堤防防護ライン
:その他整備事項
:大臣管理区間
:市町村界
※今後の水害の発生や詳細な調査の実施により、施行場所が変更となる場合があります。
1:15000

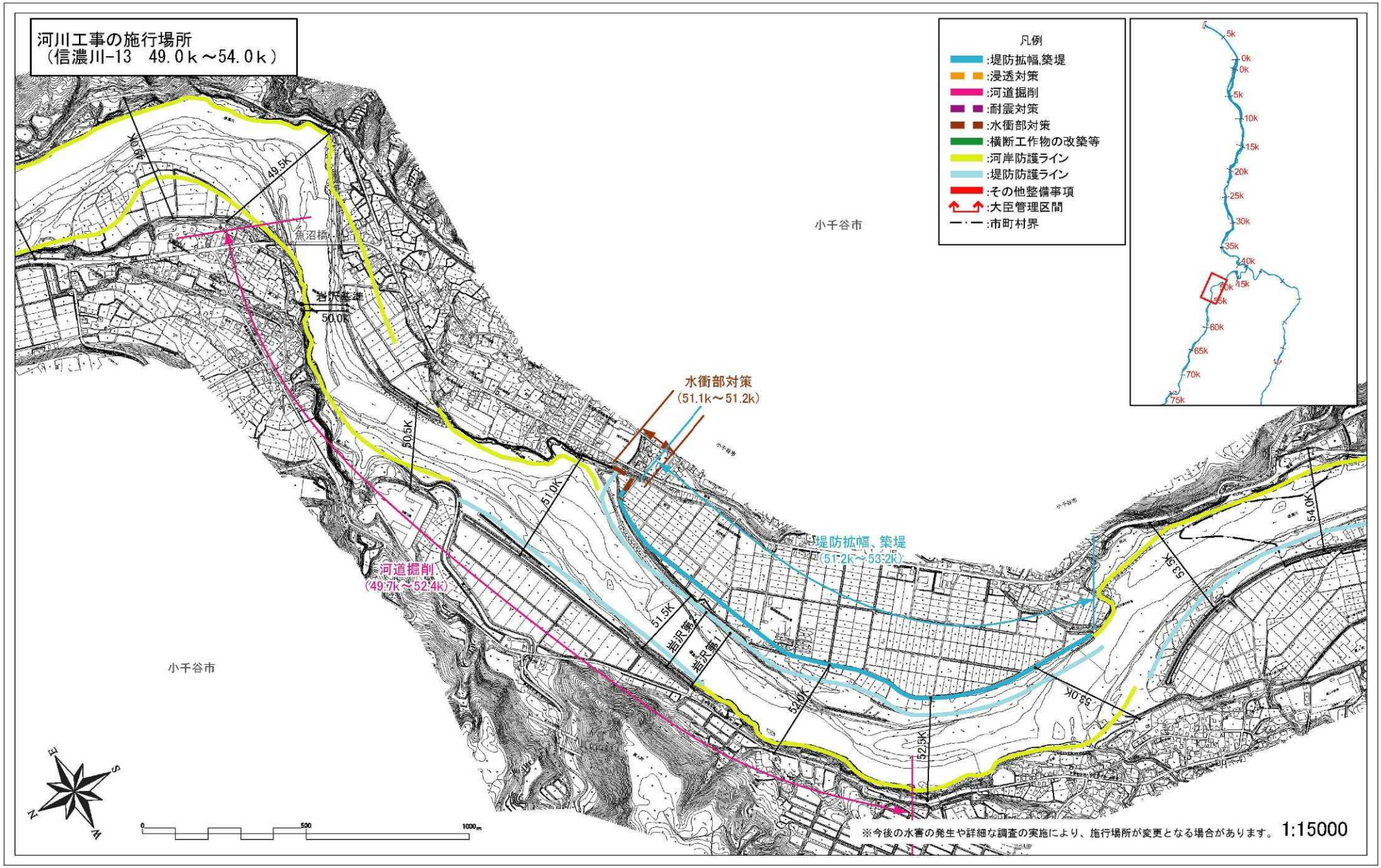
河川工事の施行場所
（信濃川-13　49.0ｋ～54.0ｋ）
凡例
:堤防拡幅,築堤
:浸透対策
:河道掘削
:耐震対策
:水衝部対策
:横断工作物の改築等
:河岸防護ライン
:堤防防護ライン
:その他整備事項
:大臣管理区間
:市町村界
小千谷市
小千谷市
水衝部対策
(51.1k～51.2k)
堤防拡幅、築堤
(51.2k～53.2k)
河道掘削
(49.7k～52.4k)
49.0K
49.5K
50.0K
50.5K
51.0K
51.5K
52.0K
52.5K
53.5K
54.0K
魚沼橋
岩沢排水
岩沢排水
岩沢排水
0
500
1000m
※今後の水害の発生や詳細な調査の実施により、施行場所が変更となる場合があります。
1:15000

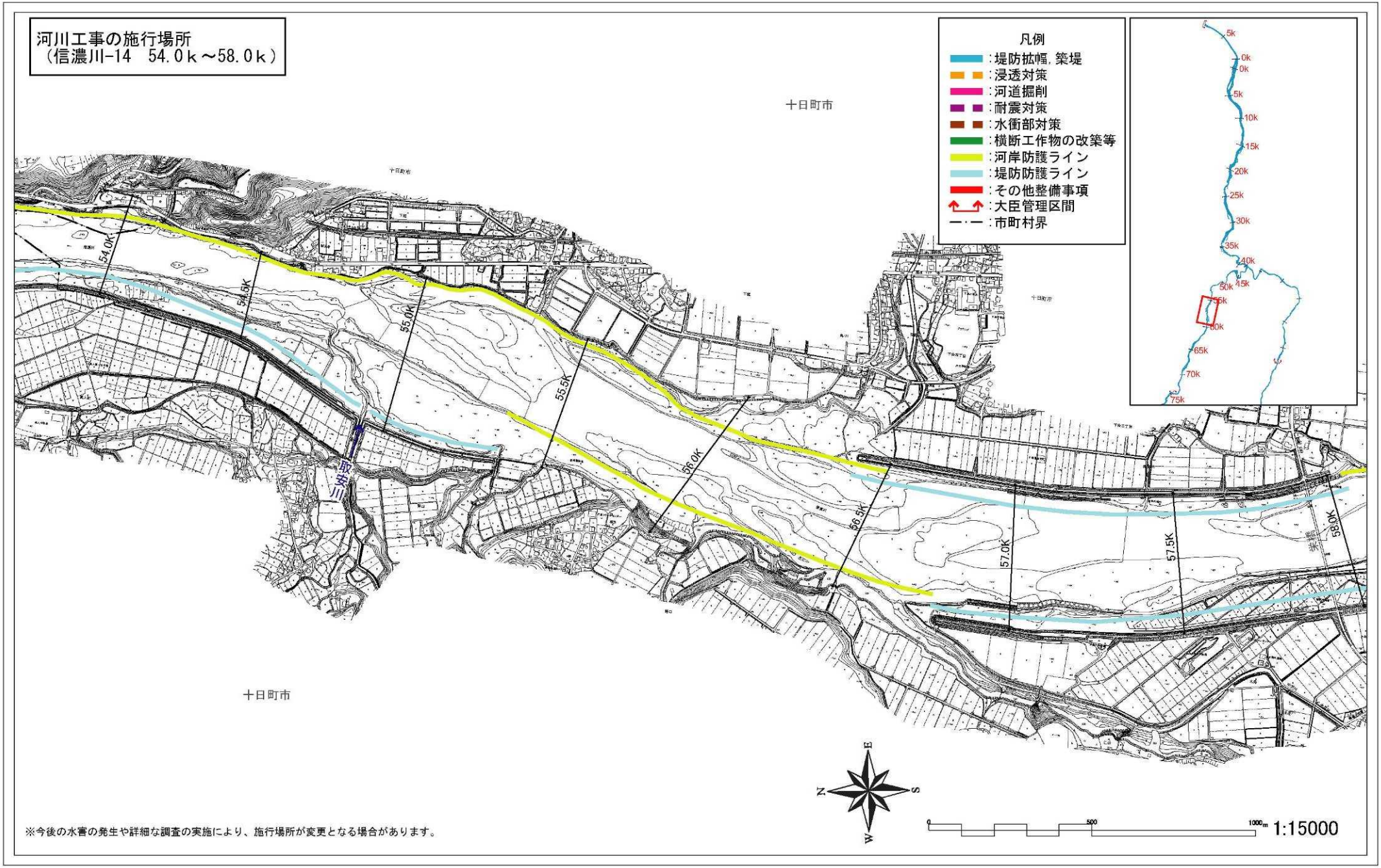

※今後の水害の発生や詳細な調査の実施により、施行場所が変更となる場合があります。

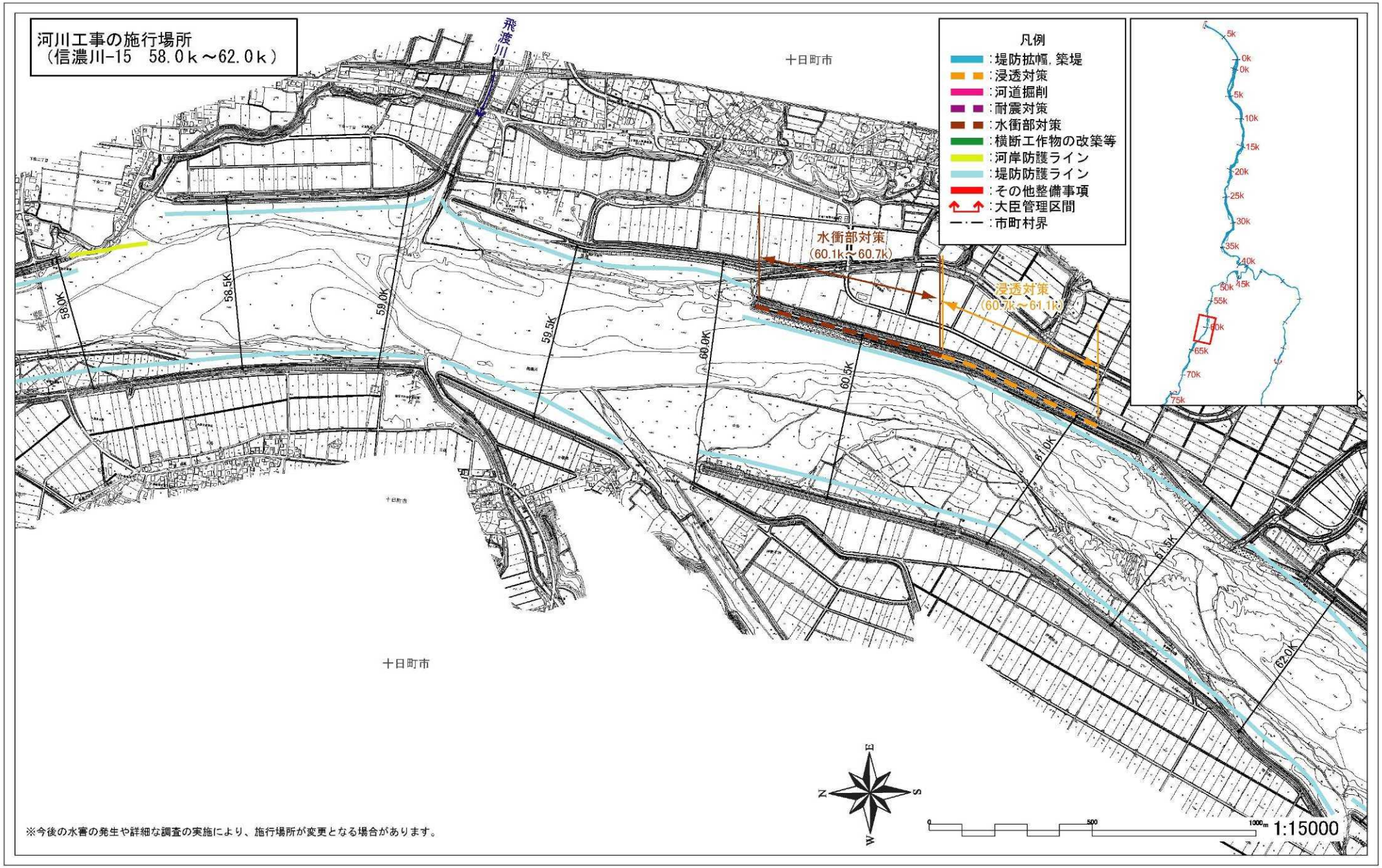

※今後の水害の発生や詳細な調査の実施により、施行場所が変更となる場合があります。

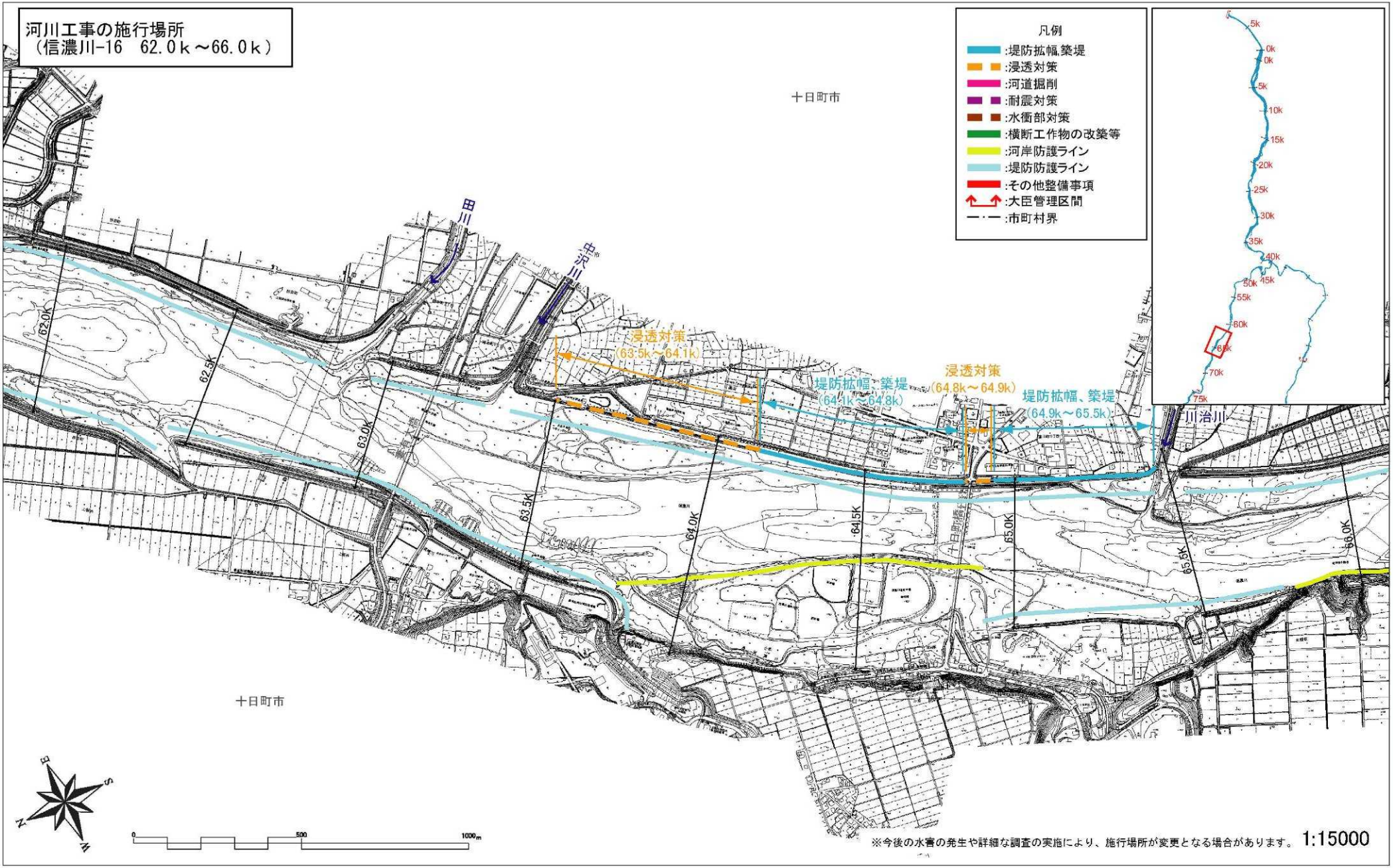
河川工事の施行場所
（信濃川-16　62.0k～66.0k）
凡例
:堤防拡幅,築堤
:浸透対策
:河道掘削
:耐震対策
:水衝部対策
:横断工作物の改築等
:河岸防護ライン
:堤防防護ライン
:その他整備事項
:大臣管理区間
:市町村界
十日町市
十日町市
田川
中沢川
川治川
浸透対策
(63.5k～64.1k)
堤防拡幅、築堤
(64.1k～64.8k)
浸透対策
(64.8k～64.9k)
堤防拡幅、築堤
(64.9k～65.5k)
62.0K
62.5K
63.0K
63.5K
64.0K
64.5K
65.0K
65.5K
66.0K
0
500
1000m
※今後の水害の発生や詳細な調査の実施により、施行場所が変更となる場合があります。
1:15000

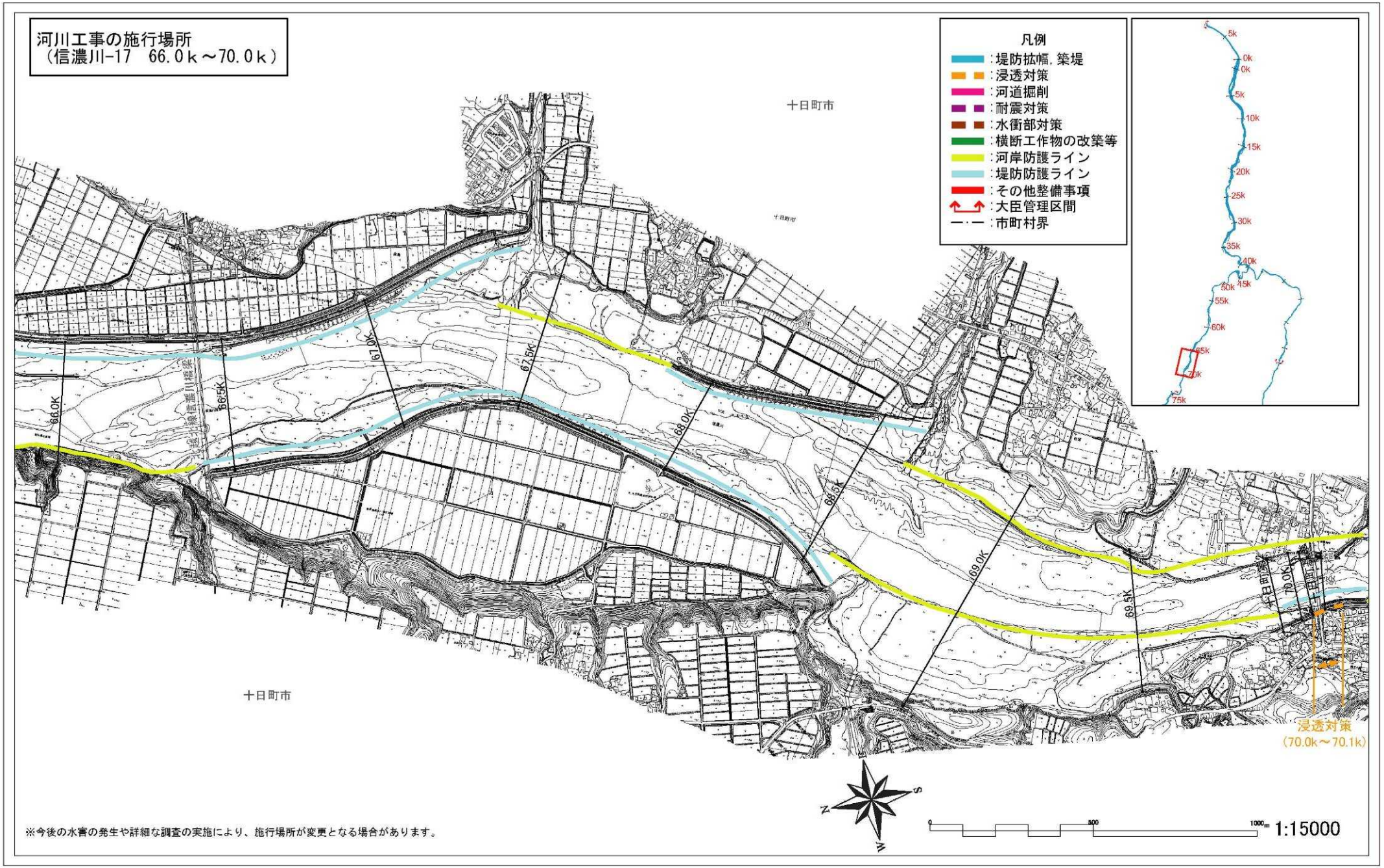

※今後の水害の発生や詳細な調査の実施により、施行場所が変更となる場合があります。

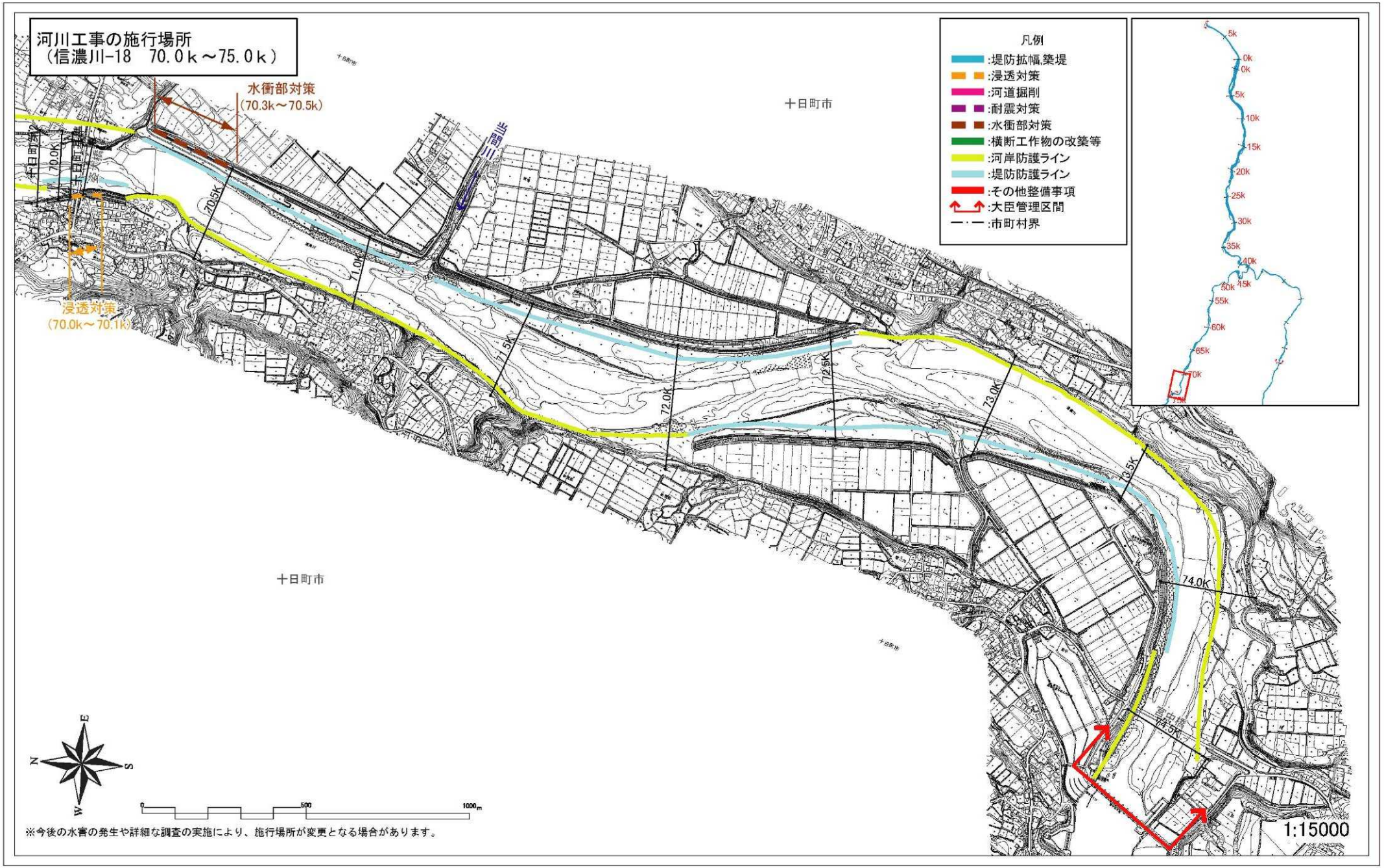

※今後の水害の発生や詳細な調査の実施により、施行場所が変更となる場合があります。

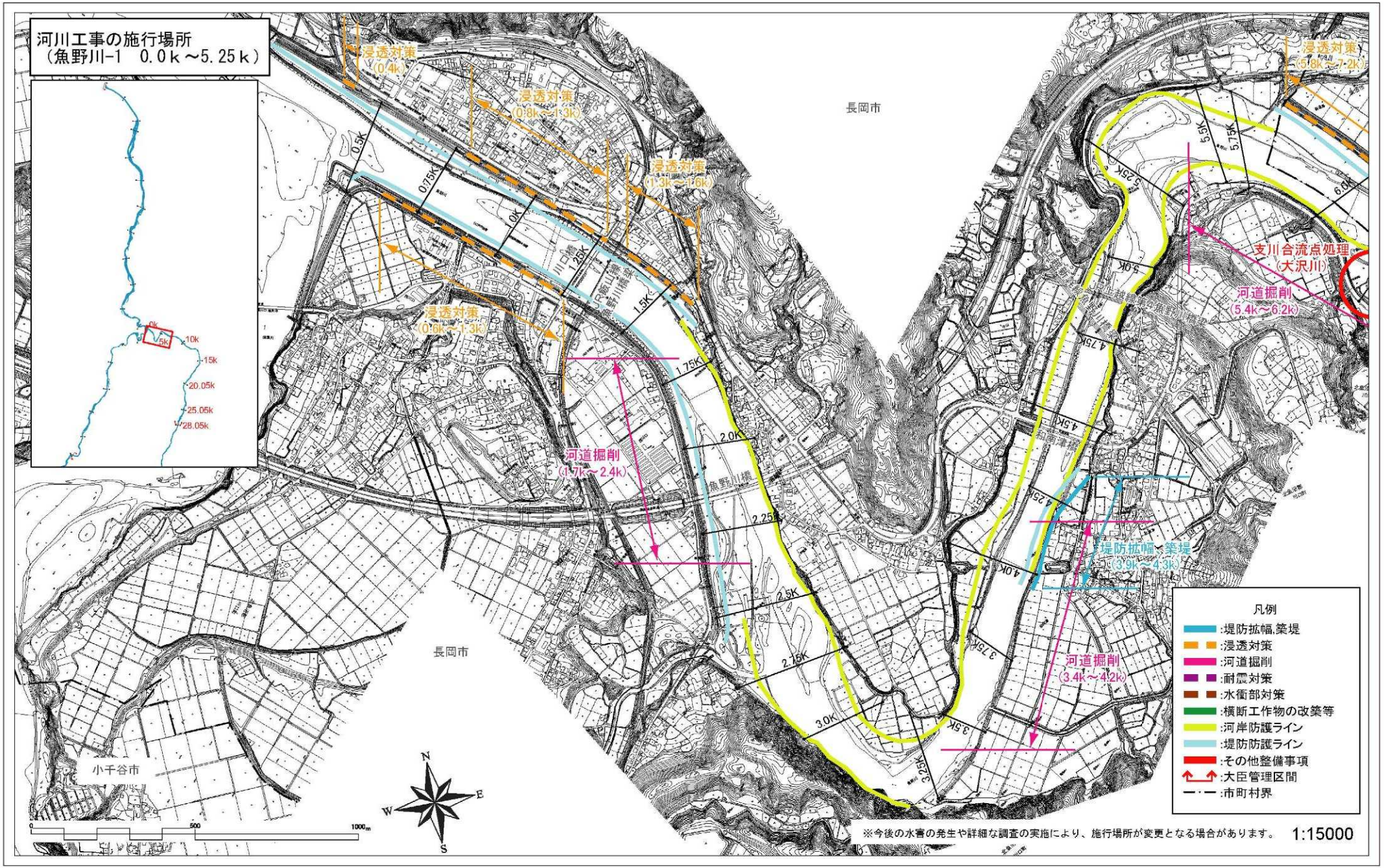
河川工事の施行場所
（魚野川-1　0.0k～5.25k）
0k
5k
10k
15k
20.05k
25.05k
28.05k
浸透対策
（0.4k）
浸透対策
（0.8k～1.3k）
浸透対策
（1.3k～1.6k）
浸透対策
（0.6k～1.3k）
浸透対策
（5.8k～7.2k）
河道掘削
（1.7k～2.4k）
河道掘削
（5.4k～6.2k）
河道掘削
（3.4k～4.2k）
堤防拡幅、築堤
（3.9k～4.3k）
支川合流点処理
（大沢川）
長岡市
長岡市
小千谷市
0.5K
0.75K
1.0K
1.25K
1.5K
1.75K
2.0K
2.25K
2.5K
2.75K
3.0K
3.25K
3.5K
3.75K
4.0K
4.25K
4.5K
4.75K
5.0K
5.25K
5.5K
5.75K
6.0K
凡例
:堤防拡幅,築堤
:浸透対策
:河道掘削
:耐震対策
:水衝部対策
:横断工作物の改築等
:河岸防護ライン
:堤防防護ライン
:その他整備事項
:大臣管理区間
:市町村界
N
S
E
W
0
500
1000m
※今後の水害の発生や詳細な調査の実施により、施行場所が変更となる場合があります。
1:15000

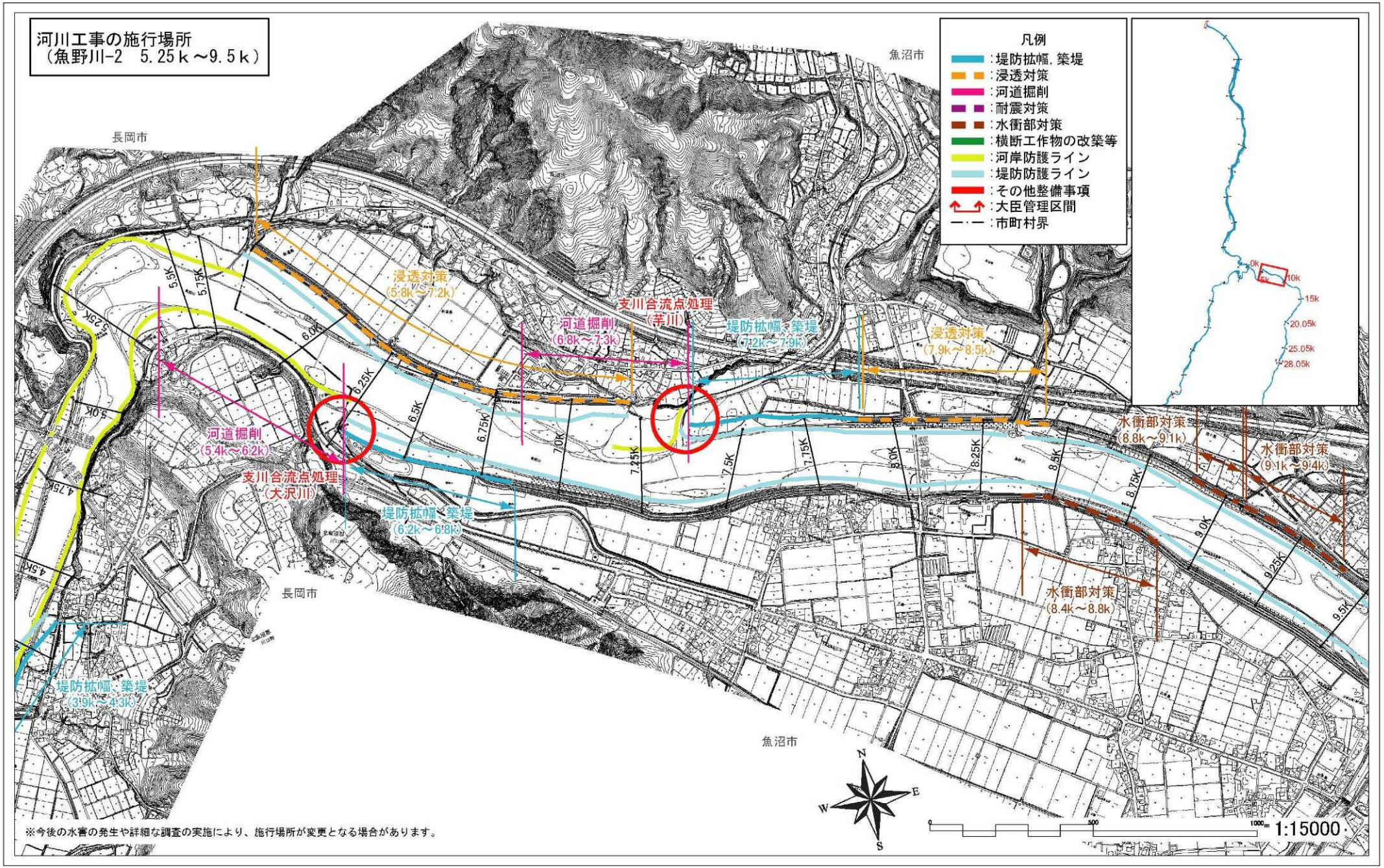
河川工事の施行場所
（魚野川-2　5.25ｋ～9.5ｋ）
凡例
：堤防拡幅，築堤
：浸透対策
：河道掘削
：耐震対策
：水衝部対策
：横断工作物の改築等
：河岸防護ライン
：堤防防護ライン
：その他整備事項
：大臣管理区間
：市町村界
長岡市
魚沼市
浸透対策
（5.8k～7.2k）
河道掘削
（6.8k～7.3k）
支川合流点処理
（芋川）
堤防拡幅、築堤
（7.2k～7.9k）
浸透対策
（7.9k～8.5k）
河道掘削
（5.4k～6.2k）
支川合流点処理
（大沢川）
堤防拡幅、築堤
（6.2k～6.8k）
堤防拡幅、築堤
（3.9k～4.3k）
水衝部対策
（8.8k～9.1k）
水衝部対策
（9.1k～9.4k）
水衝部対策
（8.4k～8.8k）
5.25K
5.5K
5.75K
6.0K
6.25K
6.5K
6.75K
7.0K
7.25K
7.5K
7.75K
8.0K
8.25K
8.5K
8.75K
9.0K
9.25K
9.5K
0k
5k
10k
15k
20.05k
25.05k
28.05k
N
S
E
W
1:15000
※今後の水害の発生や詳細な調査の実施により、施行場所が変更となる場合があります。

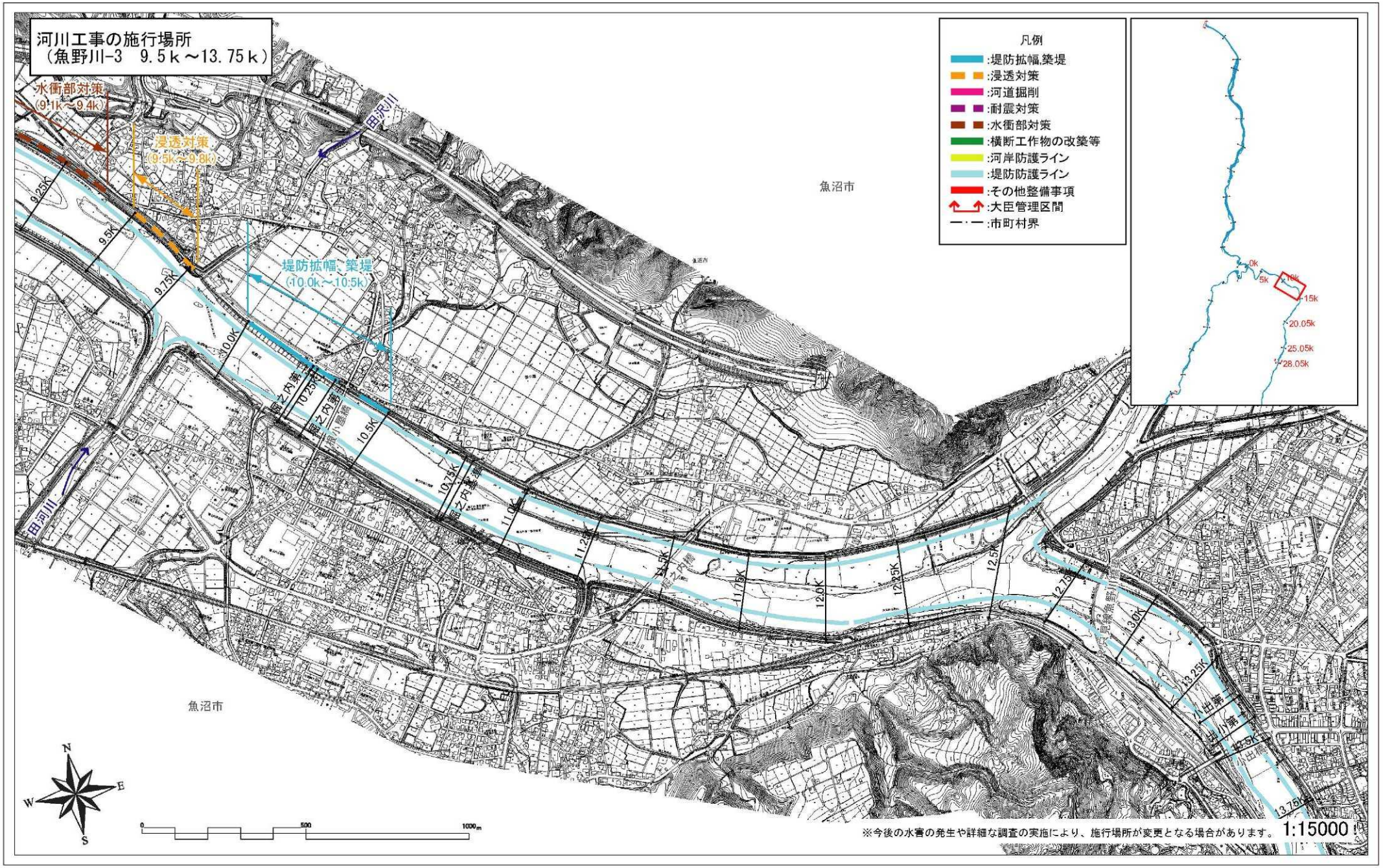
河川工事の施行場所
（魚野川-3　9.5k～13.75k）
水衝部対策
(9.1k～9.4k)
浸透対策
(9.5k～9.8k)
堤防拡幅、築堤
(10.0k～10.5k)
田沢川
魚沼市
凡例
:堤防拡幅,築堤
:浸透対策
:河道掘削
:耐震対策
:水衝部対策
:横断工作物の改築等
:河岸防護ライン
:堤防防護ライン
:その他整備事項
:大臣管理区間
:市町村界
0k
5k
10k
15k
20.05k
25.05k
28.05k
9.25K
9.5K
9.75K
10.0K
10.25K
10.5K
10.75K
11.0K
11.25K
11.5K
11.75K
12.0K
12.25K
12.5K
12.75K
13.0K
13.25K
13.5K
13.76K
N
S
E
W
0
500
1000m
※今後の水害の発生や詳細な調査の実施により、施行場所が変更となる場合があります。
1:15000

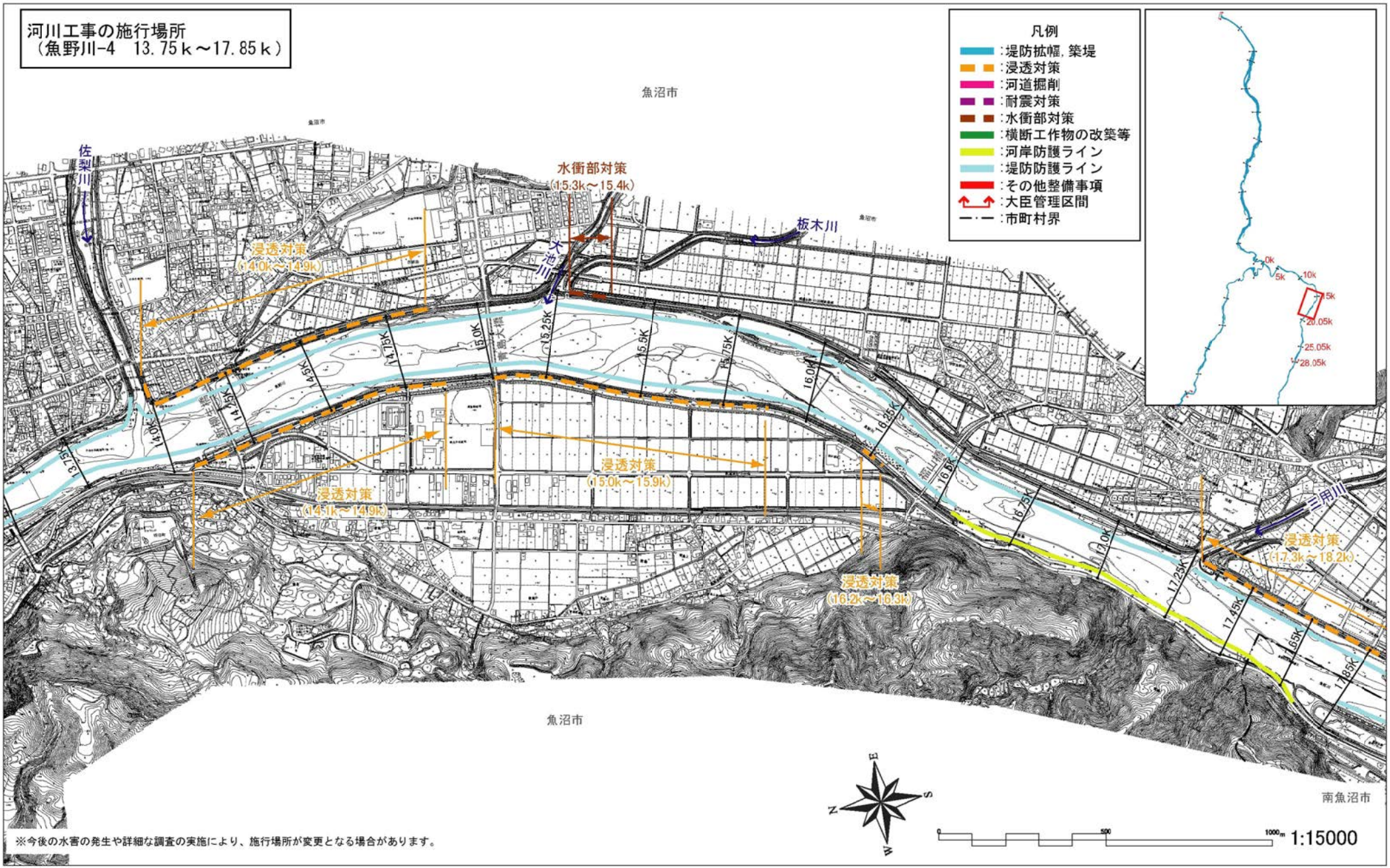
河川工事の施行場所
（魚野川-4　13.75ｋ～17.85ｋ）
凡例
:堤防拡幅，築堤
:浸透対策
:河道掘削
:耐震対策
:水衝部対策
:横断工作物の改築等
:河岸防護ライン
:堤防防護ライン
:その他整備事項
:大臣管理区間
:市町村界
魚沼市
佐梨川
水衝部対策
(15.3k～15.4k)
板木川
大池川
浸透対策
(14.0k～14.9k)
浸透対策
(15.0k～15.9k)
浸透対策
(14.1k～14.9k)
浸透対策
(16.2k～16.3k)
浸透対策
(17.3k～18.2k)
三用川
13.75K
14.0K
14.25K
14.5K
14.75K
15.0K
15.25K
15.5K
15.75K
16.0K
16.25K
16.5K
16.75K
17.0K
17.25K
17.45K
17.65K
17.85K
0k
5k
10k
15k
20.05k
25.05k
28.05k
南魚沼市
N
S
E
W
0
500
1000m
1:15000
※今後の水害の発生や詳細な調査の実施により、施行場所が変更となる場合があります。

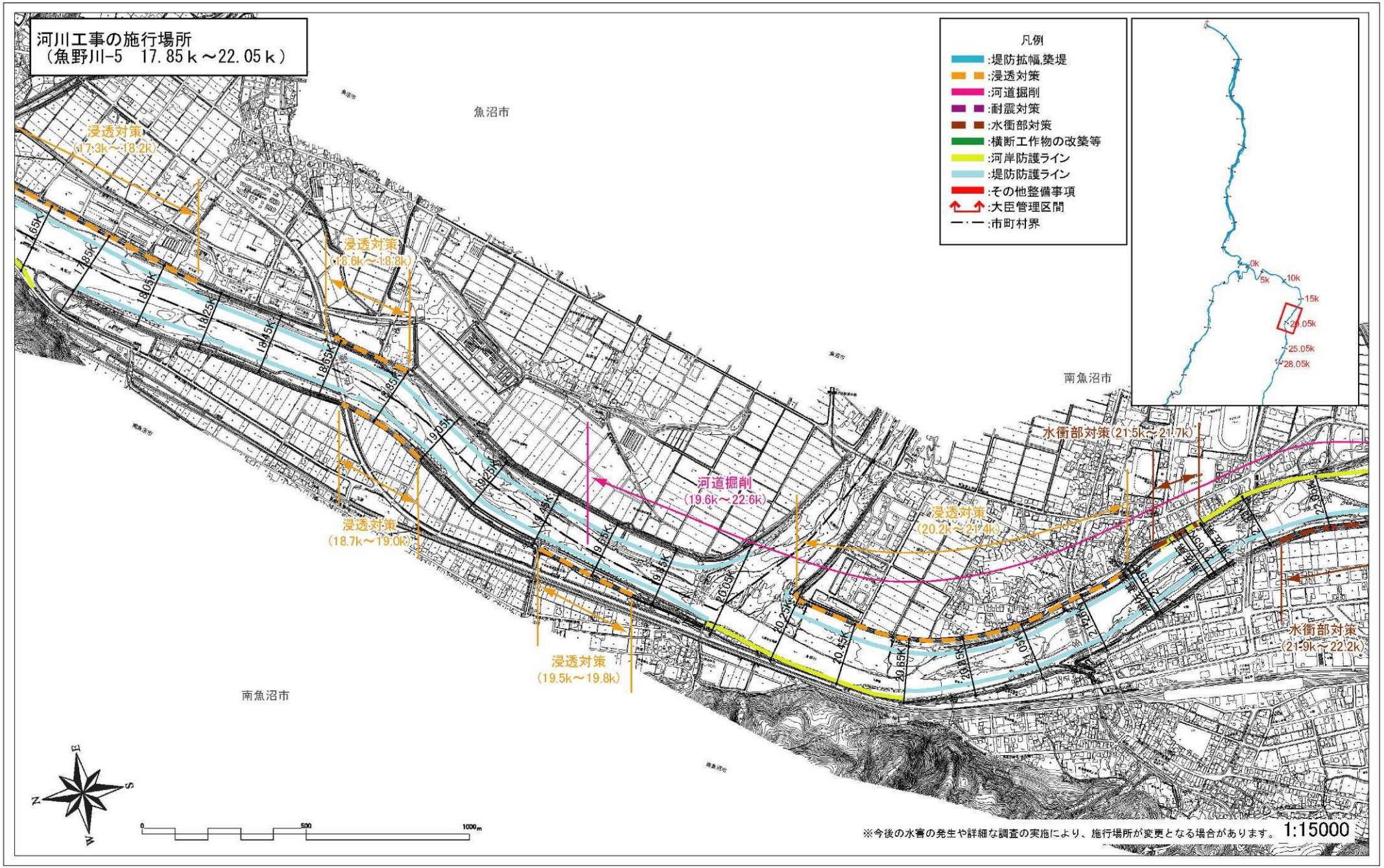
河川工事の施行場所
（魚野川-5　17.85ｋ～22.05ｋ）
凡例
:堤防拡幅,築堤
:浸透対策
:河道掘削
:耐震対策
:水衝部対策
:横断工作物の改築等
:河岸防護ライン
:堤防防護ライン
:その他整備事項
:大臣管理区間
:市町村界
魚沼市
南魚沼市
浸透対策
（17.3k～18.2k）
浸透対策
（18.6k～18.8k）
浸透対策
（18.7k～19.0k）
浸透対策
（19.5k～19.8k）
河道掘削
（19.6k～22.6k）
浸透対策
（20.2k～21.4k）
水衝部対策（21.5k～21.7k）
水衝部対策
（21.9k～22.2k）
17.65K
17.85K
18.05K
18.25K
18.45K
18.65K
18.85K
19.05K
19.25K
19.45K
19.65K
19.85K
20.05K
20.25K
20.45K
20.65K
20.85K
21.05K
21.25K
22.05K
0k
5k
10k
15k
20.05k
25.05k
28.05k
0
500
1000m
※今後の水害の発生や詳細な調査の実施により、施行場所が変更となる場合があります。
1:15000

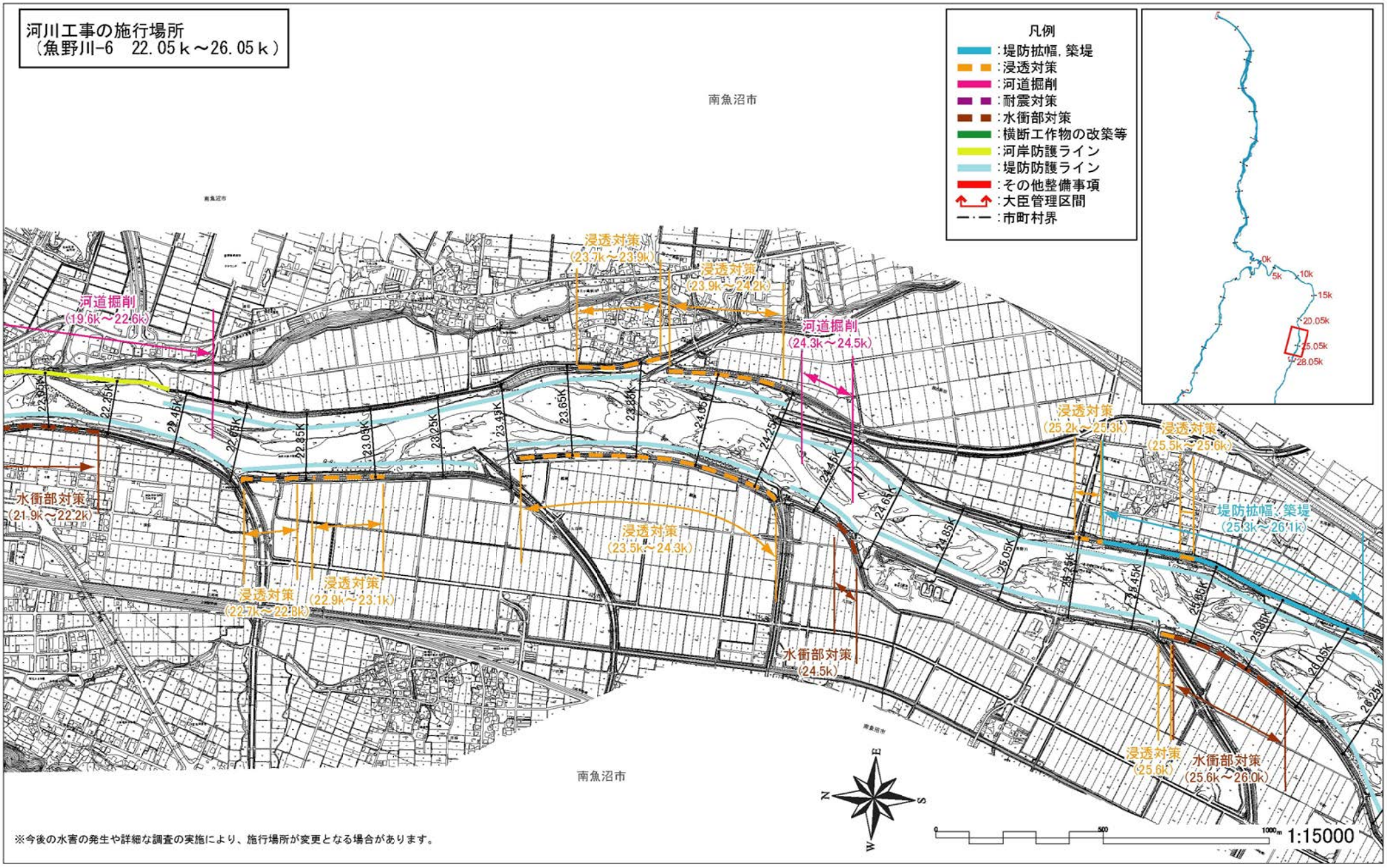
河川工事の施行場所
（魚野川-6　22.05ｋ～26.05ｋ）
凡例
：堤防拡幅，築堤
：浸透対策
：河道掘削
：耐震対策
：水衝部対策
：横断工作物の改築等
：河岸防護ライン
：堤防防護ライン
：その他整備事項
：大臣管理区間
：市町村界
南魚沼市
河道掘削
（19.6k～22.6k）
浸透対策
（23.7k～23.9k）
浸透対策
（23.9k～24.2k）
河道掘削
（24.3k～24.5k）
浸透対策
（25.2k～25.3k）
浸透対策
（25.5k～25.6k）
水衝部対策
（21.9k～22.2k）
浸透対策
（23.5k～24.3k）
堤防拡幅，築堤
（25.3k～26.1k）
浸透対策
（22.7k～22.8k）
浸透対策
（22.9k～23.1k）
水衝部対策
（24.5k）
浸透対策
（25.6k）
水衝部対策
（25.6k～26.0k）
0k
5k
10k
15k
20.05k
25.05k
28.05k
1:15000
※今後の水害の発生や詳細な調査の実施により、施行場所が変更となる場合があります。

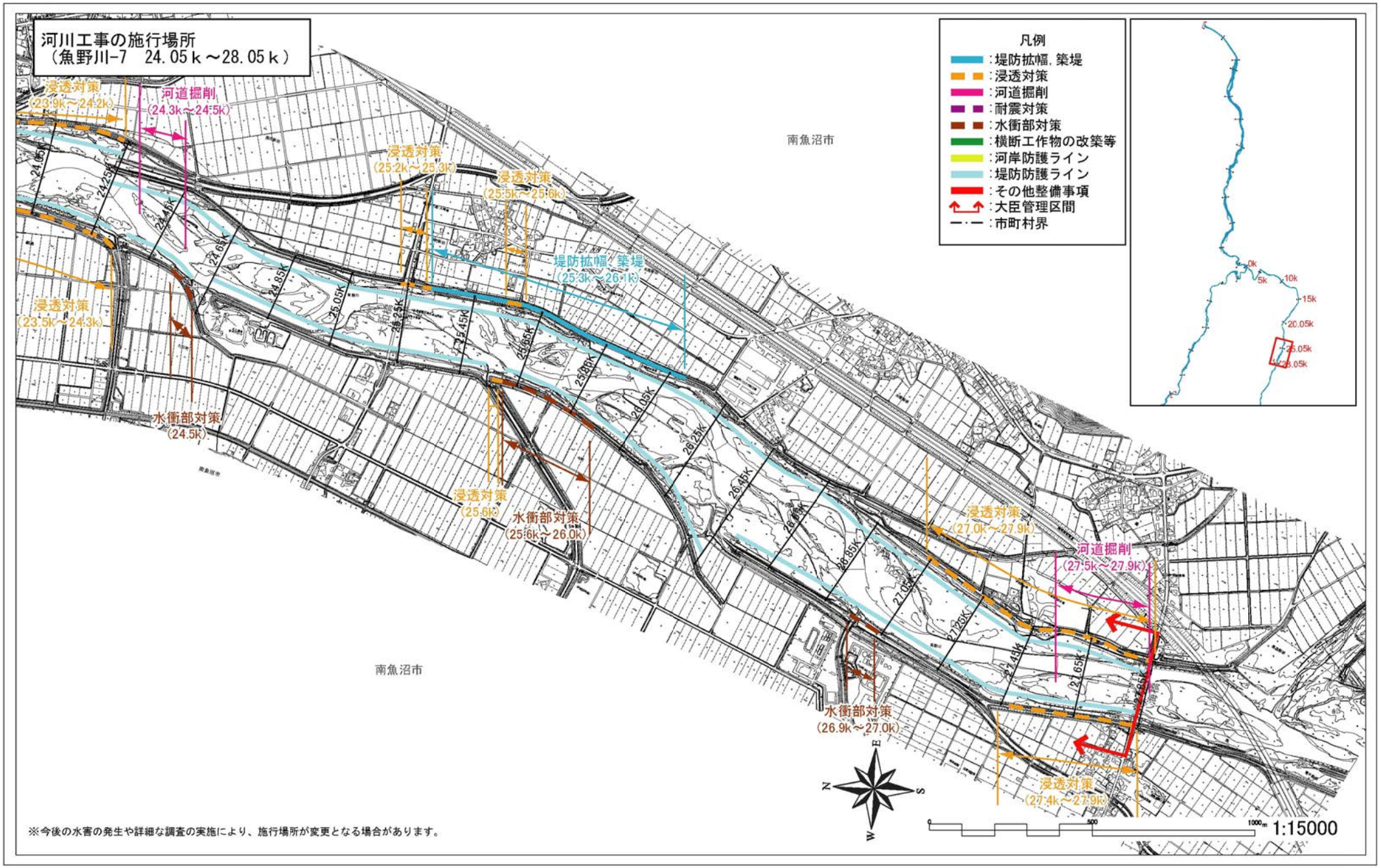

※今後の水害の発生や詳細な調査の実施により、施行場所が変更となる場合があります。

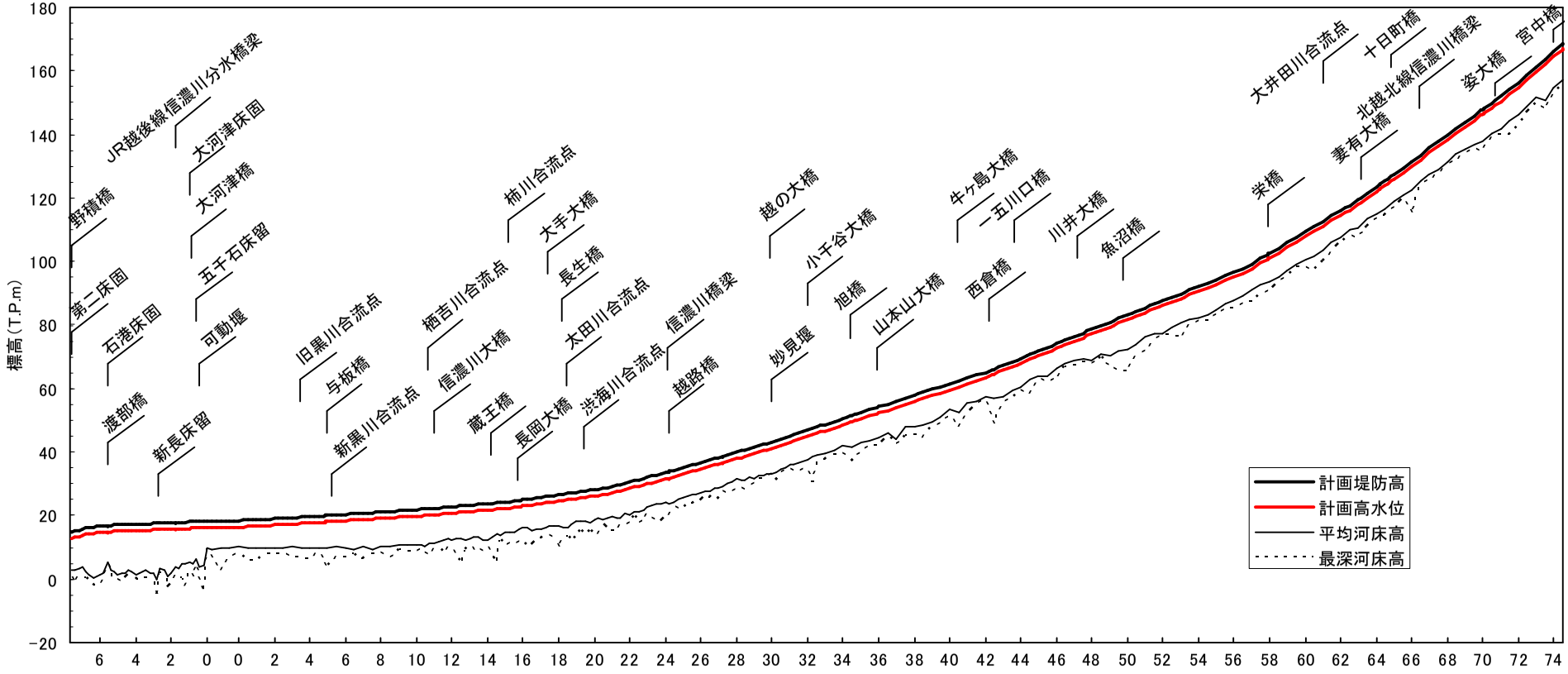

距離標(km)	6	4	2	0	0	2	4	6	8	10	12	14	16	18	20	22	24	26	28	30	32	34	36	38	40	42	44	46	48	50	52	54	56	58	60	62	64	66	68	70	72	74
計画堤防高(T.P.m)	16.8	17.3	17.7	18.2	18.4	19.0	19.7	20.4	21.1	21.8	22.8	23.8	25.0	26.6	28.2	30.5	33.5	36.7	39.9	43.1	46.9	50.6	54.3	57.9	61.5	64.9	69.5	74.1	78.6	83.2	87.6	92.1	96.5	102.6	109.3	116.0	123.4	131.6	139.7	147.9	156.0	166.0
計画高水位(T.P.m)	14.8	15.3	15.7	16.2	16.4	17.0	17.7	18.4	19.1	19.8	20.8	21.8	23.0	24.6	26.2	28.5	31.5	34.7	37.9	41.1	44.9	48.6	52.3	55.9	59.5	63.4	68.0	72.6	77.1	81.7	86.1	90.6	95.0	101.1	107.8	114.5	121.9	130.1	138.2	146.4	154.5	164.5
計画高水勾配	1/4,267				1/3,102		1/2,704			1/2,000			1/1,250			1/680		1/620			1/537		1/548			1/438				1/450				1/300			1/245					
平均河床高(T.P.m)	1.2	1.3	1.7	9.8	10.1	9.7	10.0	9.8	10.4	11.0	12.5	12.1	16.2	16.6	18.6	20.2	24.0	27.3	31.4	32.9	37.7	42.0	44.6	48.2	53.3	57.6	60.3	66.2	68.9	72.2	77.5	82.2	87.6	93.8	100.4	107.6	115.1	122.4	131.2	138.0	146.2	154.5
最深河床高(T.P.m)	−1.8	−0.3	−1.6	9.8	7.8	7.7	6.5	6.8	8.2	8.6	10.1	10.5	12.3	9.9	14.3	17.9	19.6	24.8	28.9	33.0	34.7	39.7	42.3	45.5	51.6	56.5	59.3	63.0	67.6	65.4	76.5	81.2	85.3	90.7	98.2	105.9	113.7	115.2	130.1	134.8	142.8	153.1
累加距離(km)	1.7	3.7	5.7	7.7	9.5	11.5	13.5	15.5	17.5	19.5	21.5	23.5	25.5	27.5	29.5	31.5	33.5	35.5	37.5	39.5	41.5	43.5	45.5	47.5	49.5	51.5	53.5	55.5	57.5	59.5	61.5	63.5	65.5	67.5	69.5	71.5	73.5	75.5	77.5	79.5	81.5	83.5

大河津分水路

信濃川縦断図

※計画堤防高は標準的な高さを示しており、霞堤（開口部）が存在するところについてはこれに基づかず、今後の検討、調整により個別で定めます。

※平均・最深河床高は平成 23 年度測量断面の値を用いています。
※計画堤防高は計画高水位に余裕高を加えて表示しています。

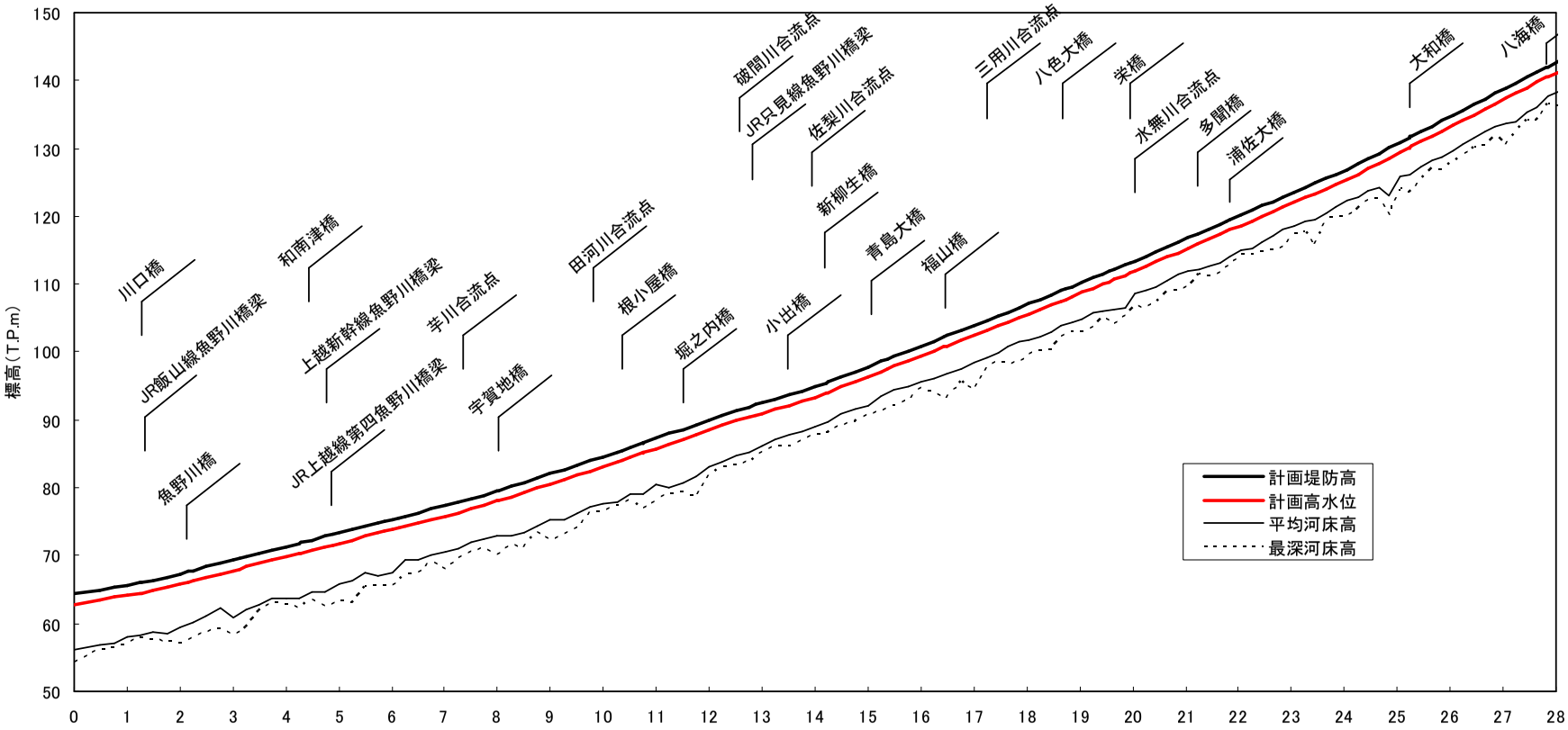

計画堤防高(T.P.m)	64.3	65.7	67.3	69.3	71.3	73.3	75.3	77.3	79.6	82.1	84.6	87.3	90.0	92.5	94.8	97.9	100.9	103.9	107.0	110.1	113.3	116.6	120.0	123.4	126.7	130.7	134.7	138.7	142.6
計画高水位(T.P.m)	62.8	64.2	65.8	67.8	69.8	71.8	73.8	75.8	78.1	80.6	83.1	85.8	88.5	91.0	93.3	96.4	99.4	102.4	105.5	108.6	111.8	115.1	118.5	121.9	125.2	129.2	133.2	137.2	141.1
計画高水勾配	1/750		1/500						1/400		1/370			1/430	1/330				1/316		1/297					1/251			
平均河床高(T.P.m)	56.2	58.0	59.4	60.8	63.6	65.9	67.4	70.6	72.9	75.3	77.6	80.4	83.0	86.3	89.1	92.2	95.6	98.4	101.6	104.7	108.1	111.8	114.8	118.4	122.0	125.2	129.4	133.7	138.2
最深河床高(T.P.m)	54.2	57.1	57.0	58.2	62.9	63.2	65.7	67.9	70.1	72.2	76.5	78.1	81.8	85.1	87.8	90.7	94.6	94.4	99.4	102.9	106.3	109.4	114.0	117.0	120.0	123.1	127.8	131.0	136.4
累加距離(km)	0.0	1.0	2.0	3.0	4.0	5.0	6.0	7.0	8.0	9.0	10.0	11.0	12.0	13.0	14.0	15.0	16.0	17.0	18.0	19.0	20.0	21.0	22.0	23.0	24.0	25.0	26.0	27.0	28.0
距離標(km)	0	1	2	3	4	5	6	7	8	9	10	11	12	13	14	15	16	17	18	19	20	21	22	23	24	25	26	27	28

魚野川縦断図

※計画堤防高は標準的な高さを示しており、霞堤（開口部）が存在するところについてはこれに基づかず、今後の検討、調整により個別で定めます。

※平均・最深河床高は平成 23 年度測量断面の値を用いています。
※計画堤防高は計画高水位に余裕高を加えて表示しています。

大河津分水路　7.000k

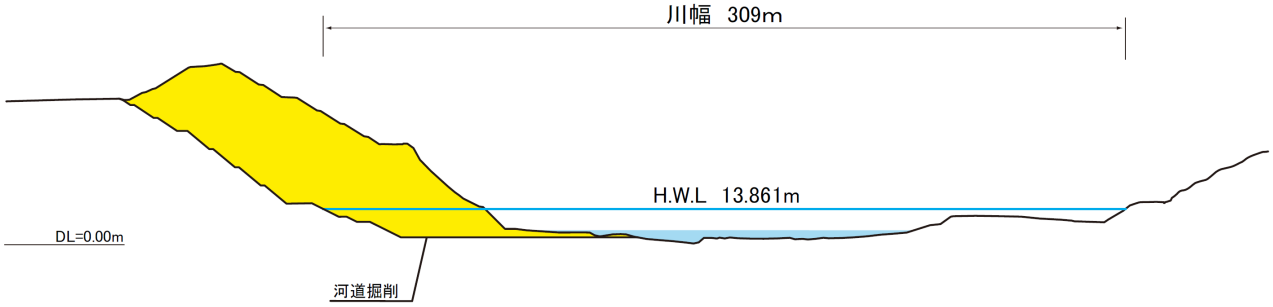

縮尺　1/3000

主要地点横断図

※今後の水害の発生や詳細な調査の実施により、施行場所が変更となる場合があります。
※計画高水位（H.W.L.）や基準高（DL）は東京湾平均海面（T.P.）で表記しています。

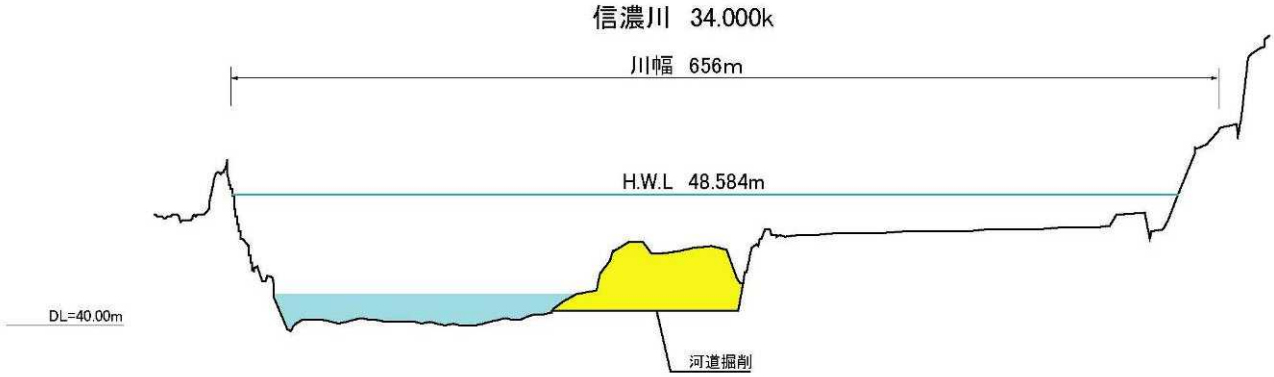

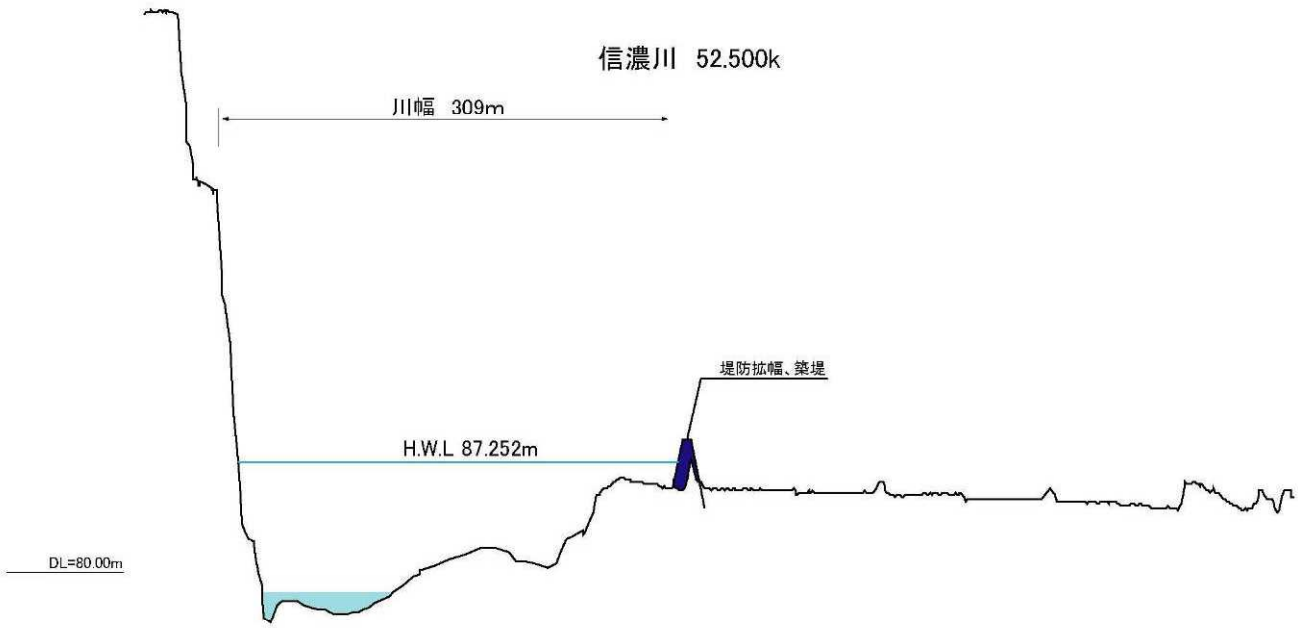

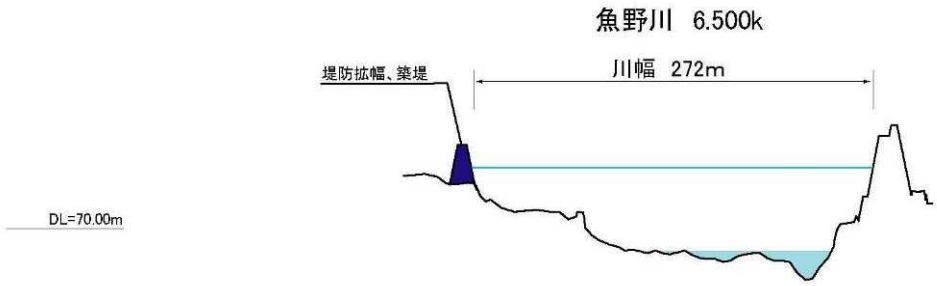

縮尺
縦：1/500
横：1/5000

主要地点横断図

※今後の水害の発生や詳細な調査の実施により、施行場所が変更となる場合があります。
※計画高水位（H.W.L.）や基準高（DL）は東京湾平均海面（T.P.）で表記しています。