信濃川水系河川整備計画（附図）
［上流部］

・信濃川（上流部）平面図・・・・・・・・・・・附図－ 1
・信濃川水系河川整備計画での整備一覧表・・・附図－ 2
・信濃川水系河川整備計画施行箇所位置図・・・附図－ 4
・信濃川水系河川整備計画施行箇所詳細図・・・附図－ 5
・信濃川（上流部）縦断図・・・・・・・・・・・附図－43
・主要地点横断図・・・・・・・・・・・・・・・附図－45

※本附図は、信濃川水系河川整備計画（大臣管理区間）について、河川基盤地図、河川横断測量図を基に整備箇所の範囲、断面形を示したものです。詳細な位置や構造等については、今後の詳細設計を経て決定するので、最終的なものではありません。

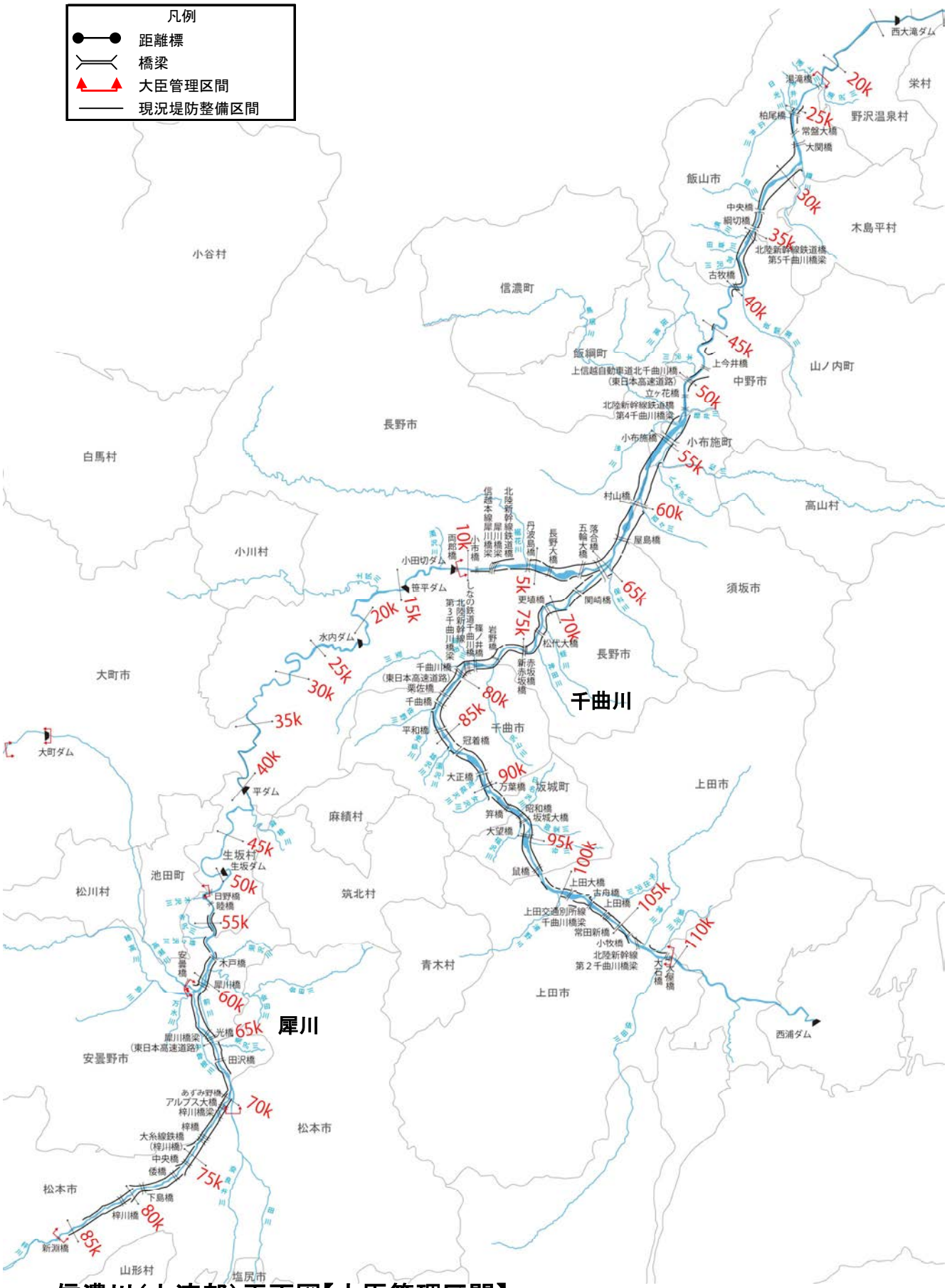

信濃川（上流部）平面図【大臣管理区間】

信濃川水系河川整備計画での整備一覧表［上流部］

河川名	施行の場所	区間	左右岸別	備考	
千曲川	飯山市上境地先～飯山市飯山地先 野沢温泉村平林地先～飯山市飯山地先	22.0k～32.0k 付近	－	河道掘削	河積確保を図るため
千曲川	飯山市常郷地先	23.8 k 付近	左岸	築堤	築堤するため
千曲川	飯山市常郷地先	24.1k～24.4k 付近	左岸	築堤	築堤するため
千曲川	飯山市常盤地先	28.6k 付近	左岸	耐震対策	御立野川排水機場
千曲川	木島平村穂高地先	28.7k～29.3k 付近	右岸	浸透対策	浸透に対して堤防の安全性を確保するため
千曲川	飯山市東小沼地先	30.0k～30.8k 付近	右岸	浸透対策	浸透に対して堤防の安全性を確保するため
千曲川	飯山市飯山地先	31.9k～33.5k 付近	右岸	浸透対策	浸透に対して堤防の安全性を確保するため
千曲川	飯山市静間地先～飯山市蓮地先 中野市岩井地先	35.8k～36.3k 付近	－	河道掘削	河積確保を図るため
千曲川	飯山市蓮地先	37.2k 付近	左岸	築堤	築堤するため
千曲川	中野市豊津地先	44.7k～45.3k 付近	左岸	築堤	築堤するため
千曲川	中野市豊津地先	45.8k～46.9k 付近	左岸	築堤	築堤するため
千曲川	中野市豊津地先～長野市豊野町蟹沢地先 中野市豊津地先～中野市立ヶ花地先	45.8k～52.3k 付近	－	河道掘削	河積確保を図るため
千曲川	中野市上今井地先～中野市大俣地先	47.8k 付近	右岸	築堤	築堤するため
千曲川	中野市上今井地先～中野市牛出地先	48.7k～50.9k 付近	右岸	築堤	築堤するため
千曲川	中野市上今井地先	48.7k～49.9k 付近	左岸	築堤	築堤するため
千曲川	中野市立ヶ花地先～小布施町押羽地先	52.2k～52.4k 付近	右岸	浸透対策	浸透に対して堤防の安全性を確保するため
千曲川	中野市立ヶ花地先	52.3k 付近	右岸	耐震対策	篠井川排水機場
千曲川	長野市津野地先 小布施町飯田地先～須坂市相之島地先	55.3k～57.3k 付近	－	河道掘削	河積確保を図るため
千曲川	長野市柳原地先～ 長野市屋島地先	60.1k～64.1k 付近	左岸	築堤	築堤するため
				浸透対策	浸透に対して堤防の安全性を確保するため
千曲川	須坂市福島地先～ 長野市若穂綿内地先	60.3k～62.8k 付近	右岸	築堤	築堤するため
千曲川	長野市若穂綿内地先	62.8k～63.8k 付近	右岸	築堤	築堤するため
				浸透対策	浸透に対して堤防の安全性を確保するため
千曲川	長野市屋島地先～ 長野市大豆島地先	64.1k～65.3k 付近	左岸	築堤	築堤するため
				浸透対策	浸透に対して堤防の安全性を確保するため
千曲川	長野市若穂牛島地先	65.0k～65.8k 付近	右岸	築堤	築堤するため
				浸透対策	浸透に対して堤防の安全性を確保するため
千曲川	長野市若穂牛島地先	65.3k～66.3k 付近	－	河道掘削	河積確保を図るため
千曲川	長野市松代町牧島地先～長野市松代町柴地先	69.1k～71.5k 付近	右岸	築堤	築堤するため
千曲川	長野市小島田町地先	70.6k～71.3k 付近	左岸	築堤	築堤するため
				浸透対策	浸透に対して堤防の安全性を確保するため
千曲川	長野市小島田町地先～長野市篠ノ井塩崎地先 長野市松代町柴地先～千曲市屋代地先	70.8k～80.8k 付近	－	河道掘削	河積確保を図るため
千曲川	長野市篠ノ井塩崎地先	78.6k～79.9k 付近	左岸	築堤	築堤するため
千曲川	千曲市屋代地先	78.9k～79.2k 付近	右岸	築堤	築堤するため
				浸透対策	浸透に対して堤防の安全性を確保するため
千曲川	千曲市屋代地先～千曲市粟佐地先	79.8k～80.4k 付近	右岸	築堤	築堤するため
				浸透対策	浸透に対して堤防の安全性を確保するため
千曲川	長野市篠ノ井塩崎地先～千曲市野高場地先	81.2k～82.3k 付近	左岸	築堤	築堤するため
				浸透対策	浸透に対して堤防の安全性を確保するため

※今後の水害の発生や詳細な調査の実施により、施行場所が変更となる場合があります。

信濃川水系河川整備計画での整備一覧表［上流部］

河川名	施行の場所	区間	左右岸別	備考	
千曲川	千曲市杭瀬下地先～千曲市中地先	82.8k～84.3k 付近	右岸	築堤	築堤するため
				浸透対策	浸透に対して堤防の安全性を確保するため
千曲川	千曲市志川地先	83.2k 付近	左岸	耐震対策	更級川排水機場
千曲川	千曲市八幡地先	84.3k 付近	左岸	築堤	築堤するため
				浸透対策	浸透に対して堤防の安全性を確保するため
千曲川	千曲市八幡地先～千曲市須坂地先	84.4k～85.9k 付近	左岸	築堤	築堤するため
				浸透対策	浸透に対して堤防の安全性を確保するため
千曲川	千曲市須坂地先～千曲市若宮地先	86.4k～88.8k 付近	左岸	築堤	築堤するため
				浸透対策	浸透に対して堤防の安全性を確保するため
千曲川	千曲市千本柳地先～千曲市上徳間地先	86.6k～88.2k 付近	右岸	築堤	築堤するため
				浸透対策	浸透に対して堤防の安全性を確保するため
千曲川	千曲市上山田地先	89.0k 付近	左岸	耐震対策	八王子排水機場
千曲川	千曲市磯部地先	90.2k～90.5k 付近	右岸	水衝部対策	洪水による侵食から堤防を防護するため
千曲川	千曲市上山田地先～坂城町上五明地先	90.6k～92.7k 付近	左岸	築堤	築堤するため
千曲川	千曲市磯部地先～坂城町坂城地先	91.2k～92.3k 付近	右岸	築堤	築堤するため
千曲川	坂城町上五明地先～坂城町網掛地先	93.8k～95.5k 付近	左岸	築堤	築堤するため
				浸透対策	浸透に対して堤防の安全性を確保するため
千曲川	坂城町網掛地先	94.6k～94.8k 付近	左岸	水衝部対策	洪水による侵食から堤防を防護するため
千曲川	坂城町南条地先	95.8k～97.9k 付近	右岸	築堤	築堤するため
				浸透対策	浸透に対して堤防の安全性を確保するため
千曲川	上田市下塩尻地先	98.1k～98.4k 付近	右岸	水衝部対策	洪水による侵食から堤防を防護するため
千曲川	上田市小牧地先	105.5k～105.8k 付近	左岸	築堤	築堤するため
				浸透対策	浸透に対して堤防の安全性を確保するため
千曲川	上田市国分地先	106.8k～107.3k 付近	右岸	築堤	築堤するため
千曲川	上田市生田地先～上田市塩川地先 上田市国分地先～上田市大屋地先	106.8k～109.3k 付近	－	河道掘削	河積確保を図るため
犀川	長野市若穂牛島地先	-0.1k～0.5k 付近	右岸	水衝部対策	洪水による侵食から堤防を防護するため
犀川	生坂村下生野地先	52.0k～53.2k 付近	右岸	築堤	築堤するため
犀川	安曇野市明科南陸郷地先	53.0k～53.8k 付近	左岸	築堤	築堤するため
犀川	生坂村小立野地先	54.2k～55.3k 付近	右岸	築堤	築堤するため
犀川	安曇野市明科七貴地先	57.0k～57.7k 付近	左岸	築堤	築堤するため
犀川	安曇野市明科七貴地先 安曇野市明科東川手地先	57.8k～58.3k 付近	－	河道掘削	河積確保を図るため
犀川	安曇野市明科東川手地先	57.9k～59.1k 付近	右岸	築堤	築堤するため
犀川	安曇野市明科七貴地先	59.0k～59.7k 付近	左岸	築堤	築堤するため
犀川	安曇野市明科中川手地先	59.1k～60.2k 付近	右岸	築堤	築堤するため
犀川	安曇野市豊科南穂高地先	63.3k～63.8k 付近	左岸	築堤	築堤するため
犀川	安曇野市豊科田沢地先	65.8k～66.4k 付近	左岸	築堤	築堤するため
犀川	松本市梓川倭地先	73.7k～73.9k 付近	左岸	水衝部対策	洪水による侵食から堤防を防護するため
犀川	松本市波田地先	80.2k～80.3k 付近	右岸	水衝部対策	洪水による侵食から堤防を防護するため
犀川	松本市梓川梓地先	81.1k～81.3k 付近	左岸	水衝部対策	洪水による侵食から堤防を防護するため

※今後の水害の発生や詳細な調査の実施により、施行場所が変更となる場合があります。

凡例
- 距離標
- 橋梁
- 大臣管理区間
- 現況堤防整備区間

※今後の水害の発生や詳細な調査の実施により、
施行場所が変更となる場合があります。

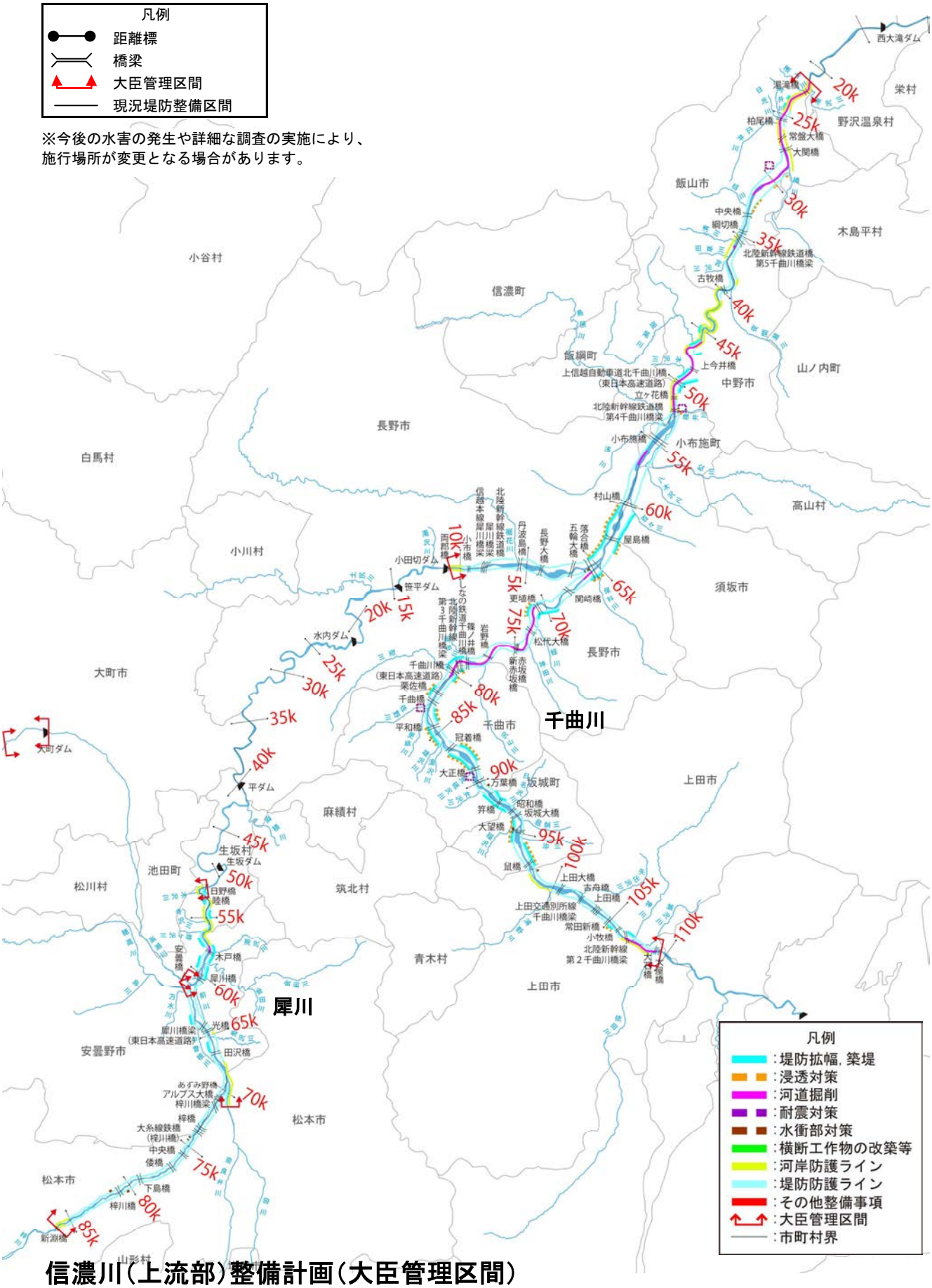

信濃川(上流部)整備計画(大臣管理区間)
施行箇所位置図[上流部]

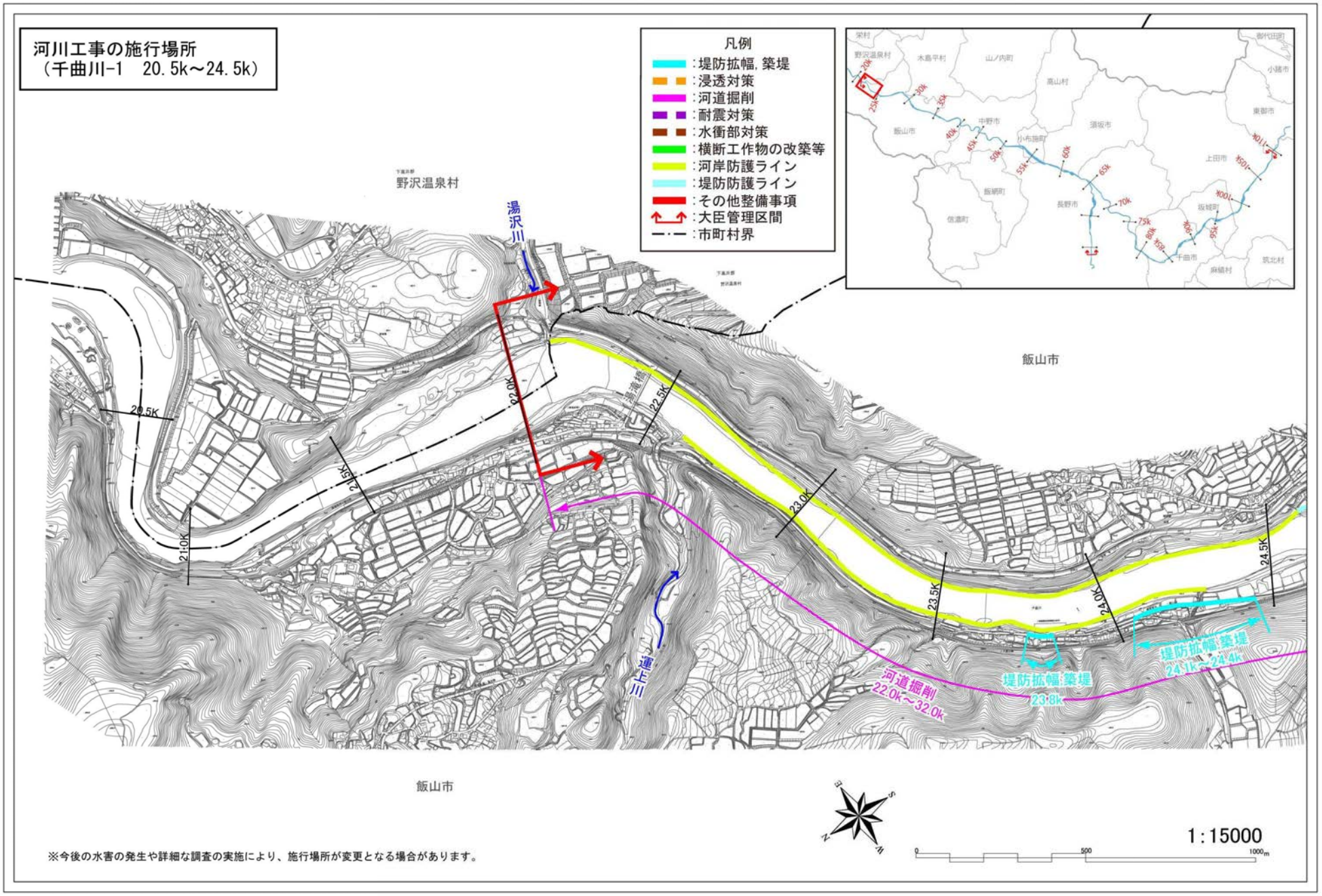
河川工事の施行場所
（千曲川-1　20.5k～24.5k）
凡例
:堤防拡幅, 築堤
:浸透対策
:河道掘削
:耐震対策
:水衝部対策
:横断工作物の改築等
:河岸防護ライン
:堤防防護ライン
:その他整備事項
:大臣管理区間
:市町村界
野沢温泉村
湯沢川
飯山市
20.5K
21.0K
21.5K
22.0K
22.5K
23.0K
23.5K
24.0K
24.5K
運上川
河道掘削
22.0k～32.0k
堤防拡幅,築堤
23.8k
堤防拡幅,築堤
24.1k～24.4k
飯山市
1:15000
※今後の水害の発生や詳細な調査の実施により、施行場所が変更となる場合があります。

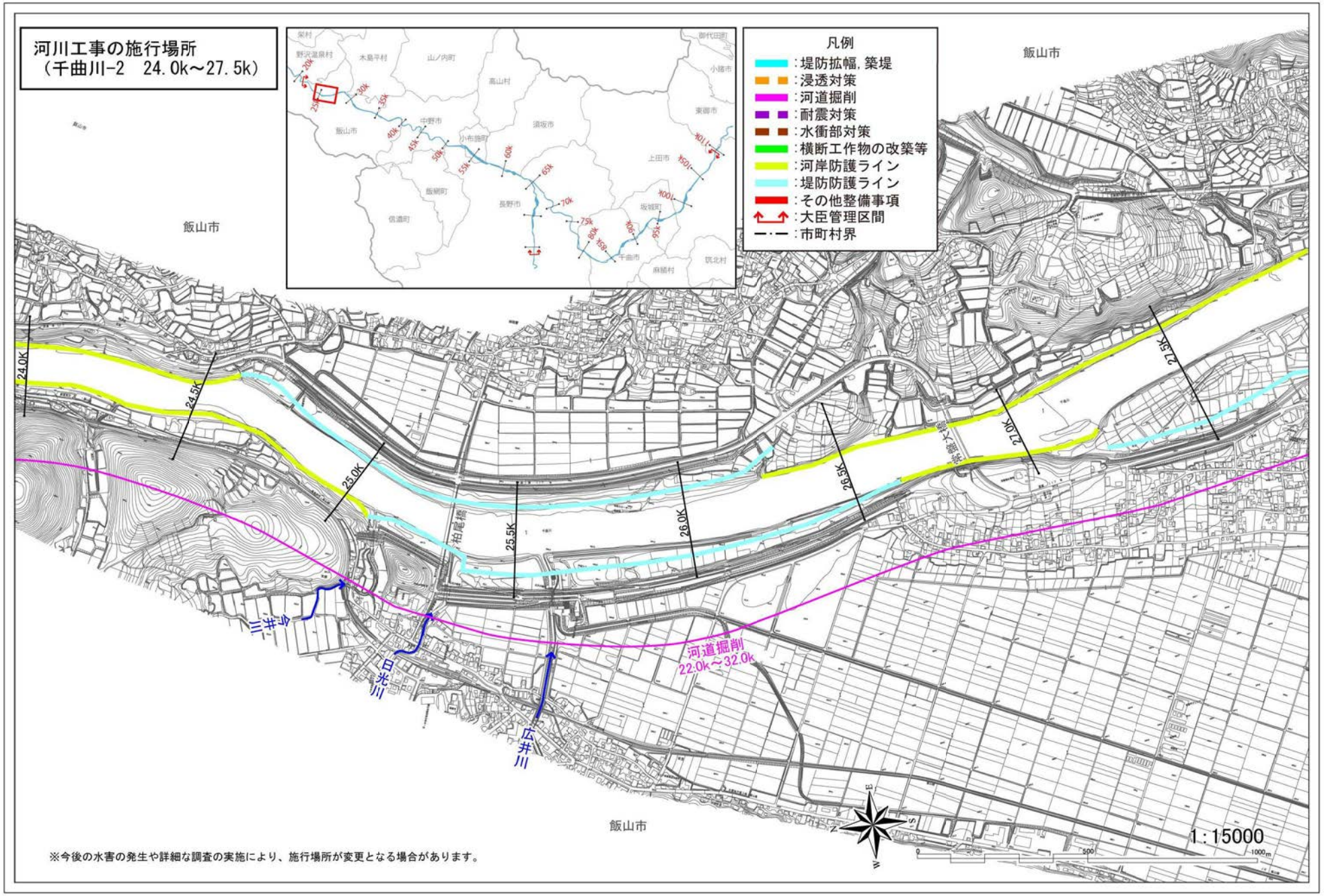
河川工事の施行場所
（千曲川-2　24.0k～27.5k）
凡例
：堤防拡幅，築堤
：浸透対策
：河道掘削
：耐震対策
：水衝部対策
：横断工作物の改築等
：河岸防護ライン
：堤防防護ライン
：その他整備事項
：大臣管理区間
：市町村界
飯山市
24.0K
24.5K
25.0K
25.5K
26.0K
26.5K
27.0K
27.5K
柏尾橋
三井川
日光川
広井川
河道掘削
22.0k～32.0k
1：15000
※今後の水害の発生や詳細な調査の実施により、施行場所が変更となる場合があります。

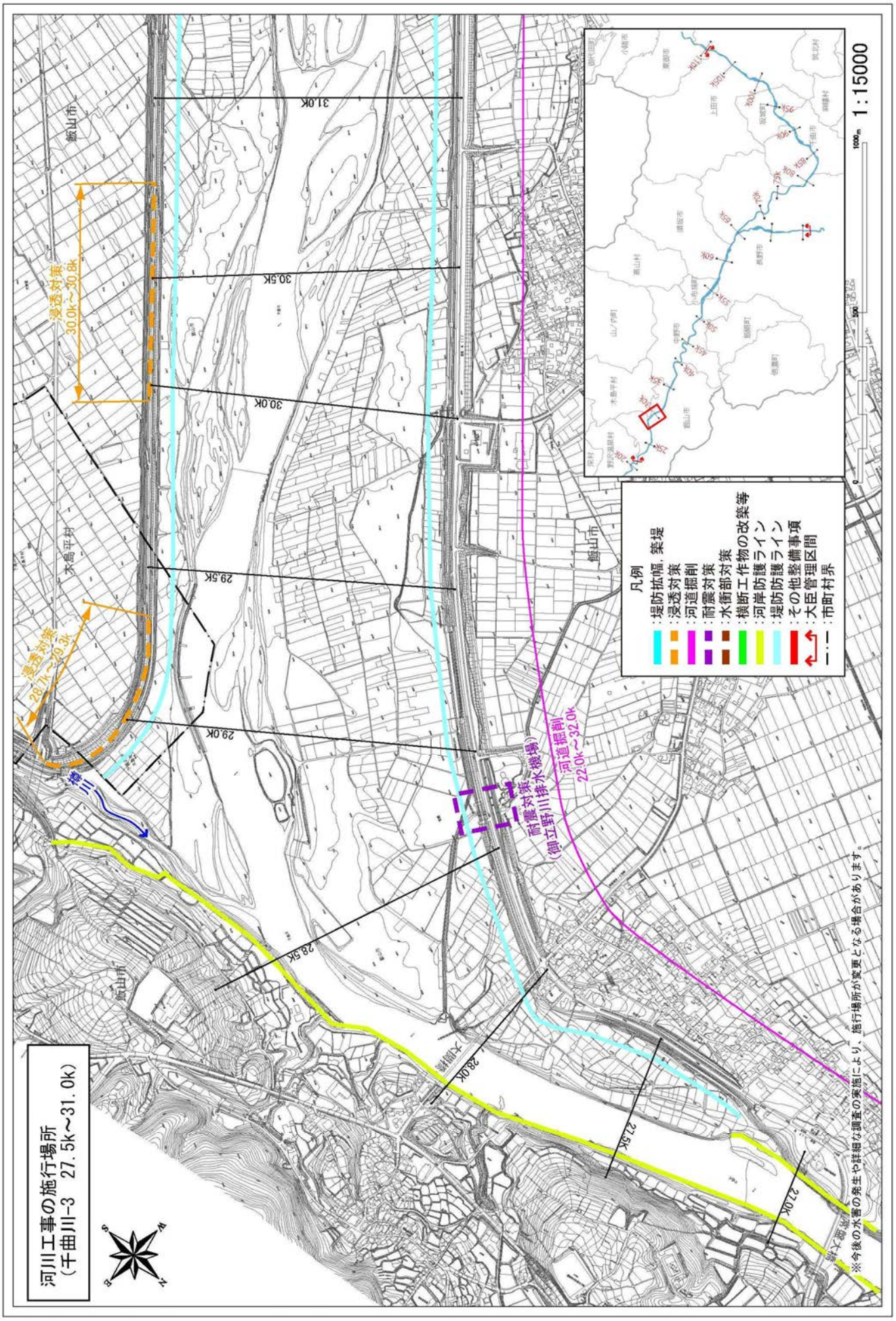
河川工事の施行場所
（千曲川-3　27.5k～31.0k）
飯山市
大島平村
浸透対策
28.7k～29.3k
浸透対策
30.0k～30.6k
31.0k
30.5k
30.0k
29.5k
29.0k
28.5k
28.0k
27.5k
27.0k
耐震対策（水機場）
（御立野川排水機場）
河道掘削
22.0k～32.0k
凡例
：堤防拡幅，築堤
：浸透対策
：河道掘削
：耐震対策
：水衝部対策
：横断工作物の改築等
：河岸防護ライン
：堤防防護ライン
：その他整備事項
：大臣管理区間
：市町村界
1：15000
※今後の水害の発生や詳細な調査の実施により、施行場所が変更となる場合があります。

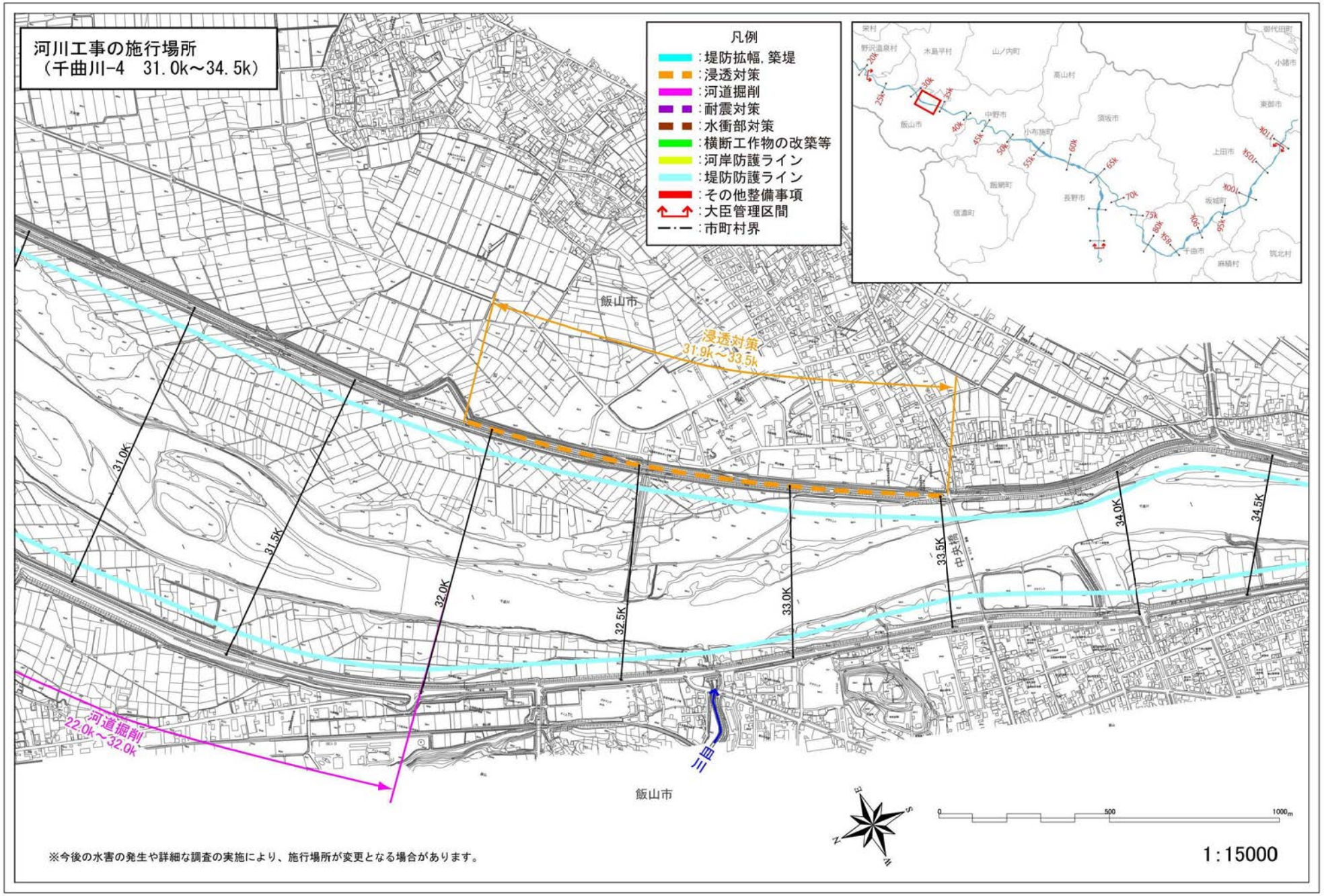
河川工事の施行場所
（千曲川-4　31.0k～34.5k）
凡例
:堤防拡幅, 築堤
:浸透対策
:河道掘削
:耐震対策
:水衝部対策
:横断工作物の改築等
:河岸防護ライン
:堤防防護ライン
:その他整備事項
:大臣管理区間
:市町村界
飯山市
浸透対策
31.9k～33.5k
31.0K
31.5K
32.0K
32.5K
33.0K
33.5K
34.0K
34.5K
中央橋
河道掘削
22.0k～32.0k
三田
飯山市
0
500
1000m
1:15000
※今後の水害の発生や詳細な調査の実施により、施行場所が変更となる場合があります。

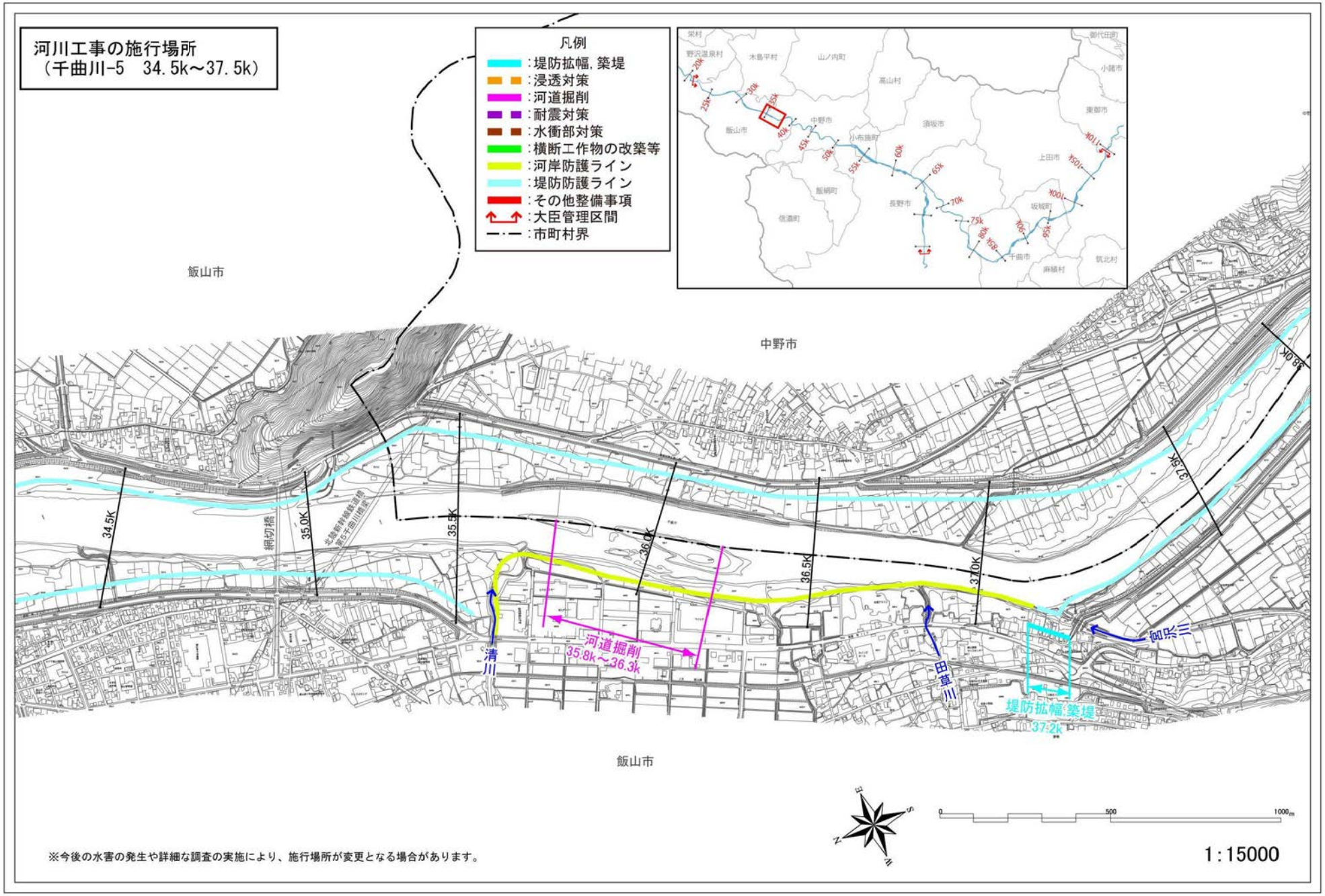
河川工事の施行場所
（千曲川-5　34.5k～37.5k）
凡例
:堤防拡幅, 築堤
:浸透対策
:河道掘削
:耐震対策
:水衝部対策
:横断工作物の改築等
:河岸防護ライン
:堤防防護ライン
:その他整備事項
:大臣管理区間
:市町村界
飯山市
中野市
飯山市
34.5K
35.0K
35.5K
36.0K
36.5K
37.0K
37.5K
38.0K
網切橋
北陸新幹線飯山駅
第5千曲川橋梁
清川
河道掘削
35.8k～36.3k
田草川
三沢川
堤防拡幅,築堤
37.2k
1:15000
※今後の水害の発生や詳細な調査の実施により、施行場所が変更となる場合があります。

附図-9

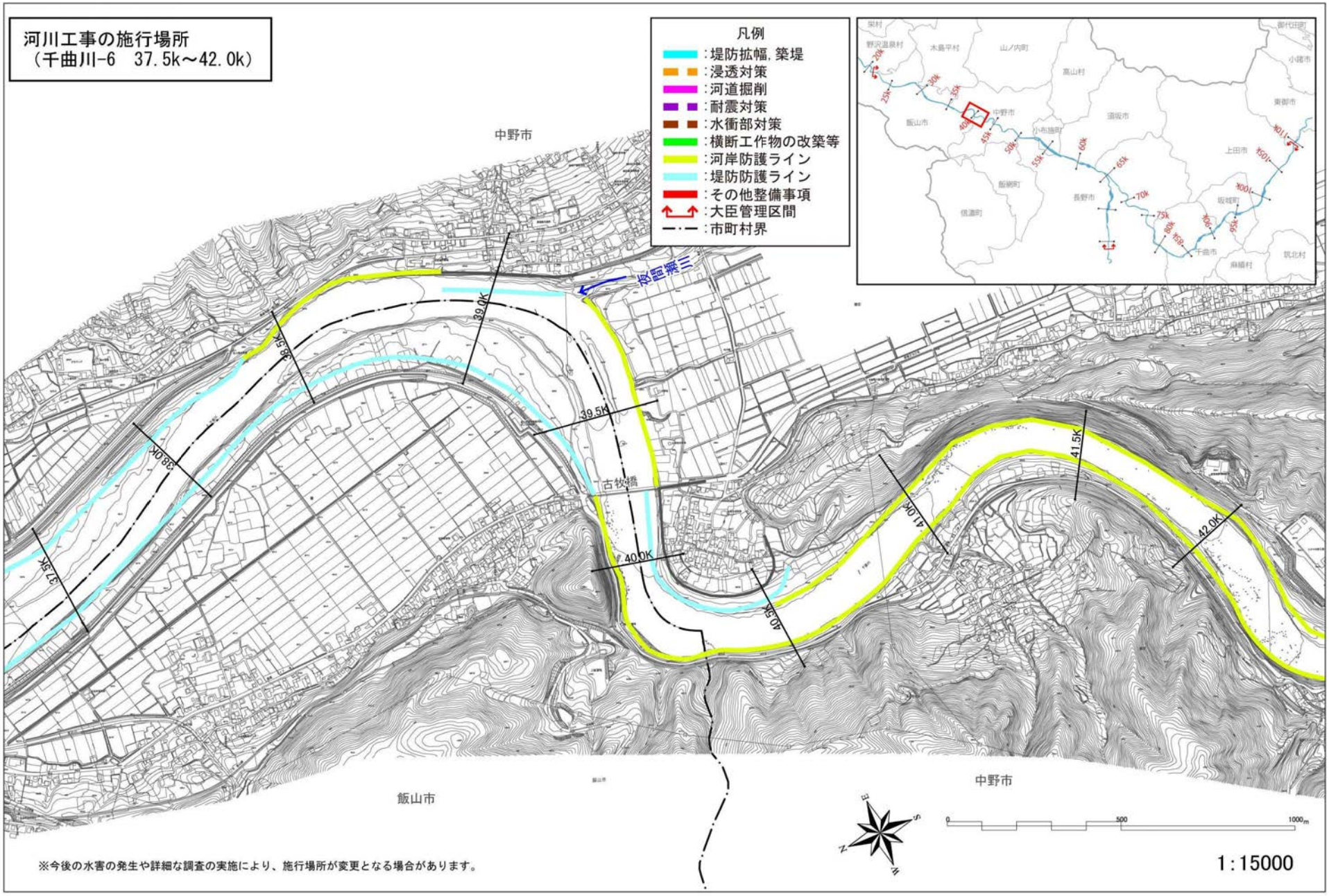
河川工事の施行場所
（千曲川-6　37.5k～42.0k）
凡例
:堤防拡幅，築堤
:浸透対策
:河道掘削
:耐震対策
:水衝部対策
:横断工作物の改築等
:河岸防護ライン
:堤防防護ライン
:その他整備事項
:大臣管理区間
:市町村界
中野市
飯山市
三滝川
古牧橋
37.5K
38.0K
38.5K
39.0K
39.5K
40.0K
40.5K
41.0K
41.5K
42.0K
※今後の水害の発生や詳細な調査の実施により、施行場所が変更となる場合があります。
1:15000

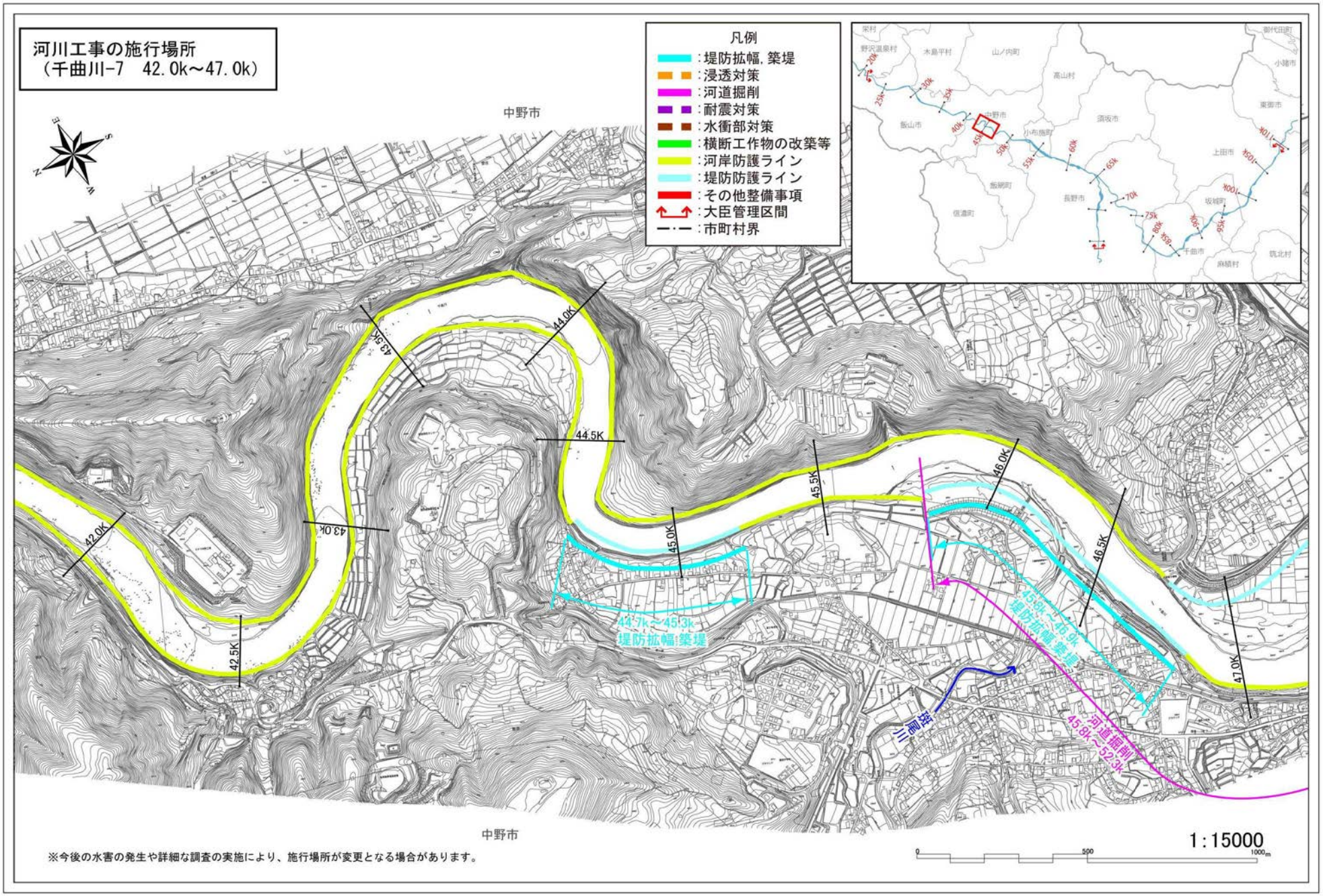
河川工事の施行場所
（千曲川-7　42.0k～47.0k）
凡例
:堤防拡幅，築堤
:浸透対策
:河道掘削
:耐震対策
:水衝部対策
:横断工作物の改築等
:河岸防護ライン
:堤防防護ライン
:その他整備事項
:大臣管理区間
:市町村界
中野市
42.0K
42.5K
43.0K
43.5K
44.0K
44.5K
45.0K
45.5K
46.0K
46.5K
47.0K
44.7k～45.3k
堤防拡幅,築堤
45.8k～46.9k
堤防拡幅,築堤
45.8k～52.3k
河道掘削
裾花川
1:15000
※今後の水害の発生や詳細な調査の実施により、施行場所が変更となる場合があります。

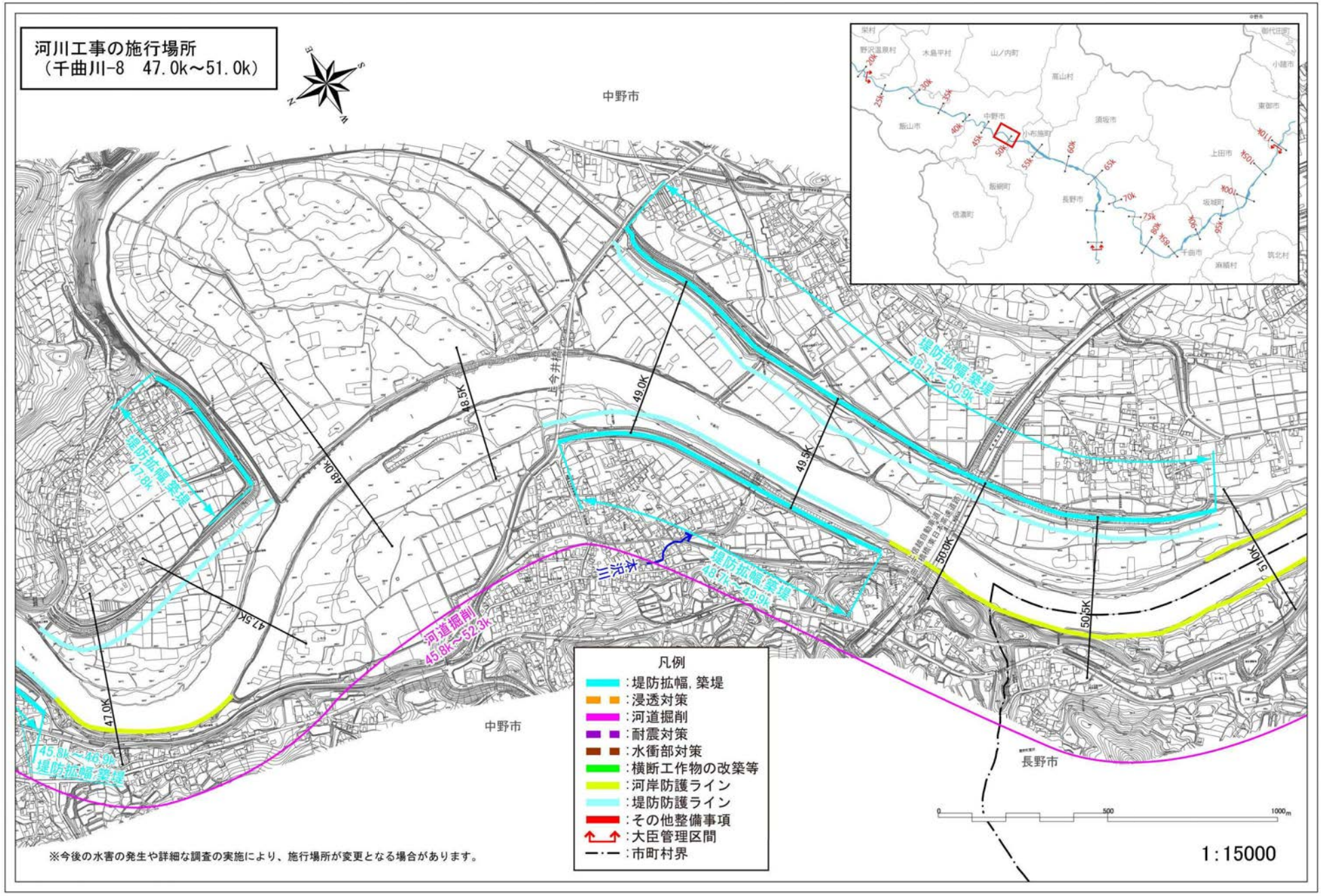
河川工事の施行場所
（千曲川-8　47.0k～51.0k）
中野市
長野市
47.0K
47.5K
48.0K
48.5K
49.0K
49.5K
50.0K
50.5K
51.0K
上今井橋
三沼沢
堤防拡幅,築堤
47.8k～48.0k
堤防拡幅,築堤
45.8k～46.9k
河道掘削
45.8k～52.3k
堤防拡幅,築堤
49.7k～50.9k
堤防拡幅,築堤
49.1k～49.9k
凡例
:堤防拡幅, 築堤
:浸透対策
:河道掘削
:耐震対策
:水衝部対策
:横断工作物の改築等
:河岸防護ライン
:堤防防護ライン
:その他整備事項
:大臣管理区間
:市町村界
※今後の水害の発生や詳細な調査の実施により、施行場所が変更となる場合があります。
1:15000

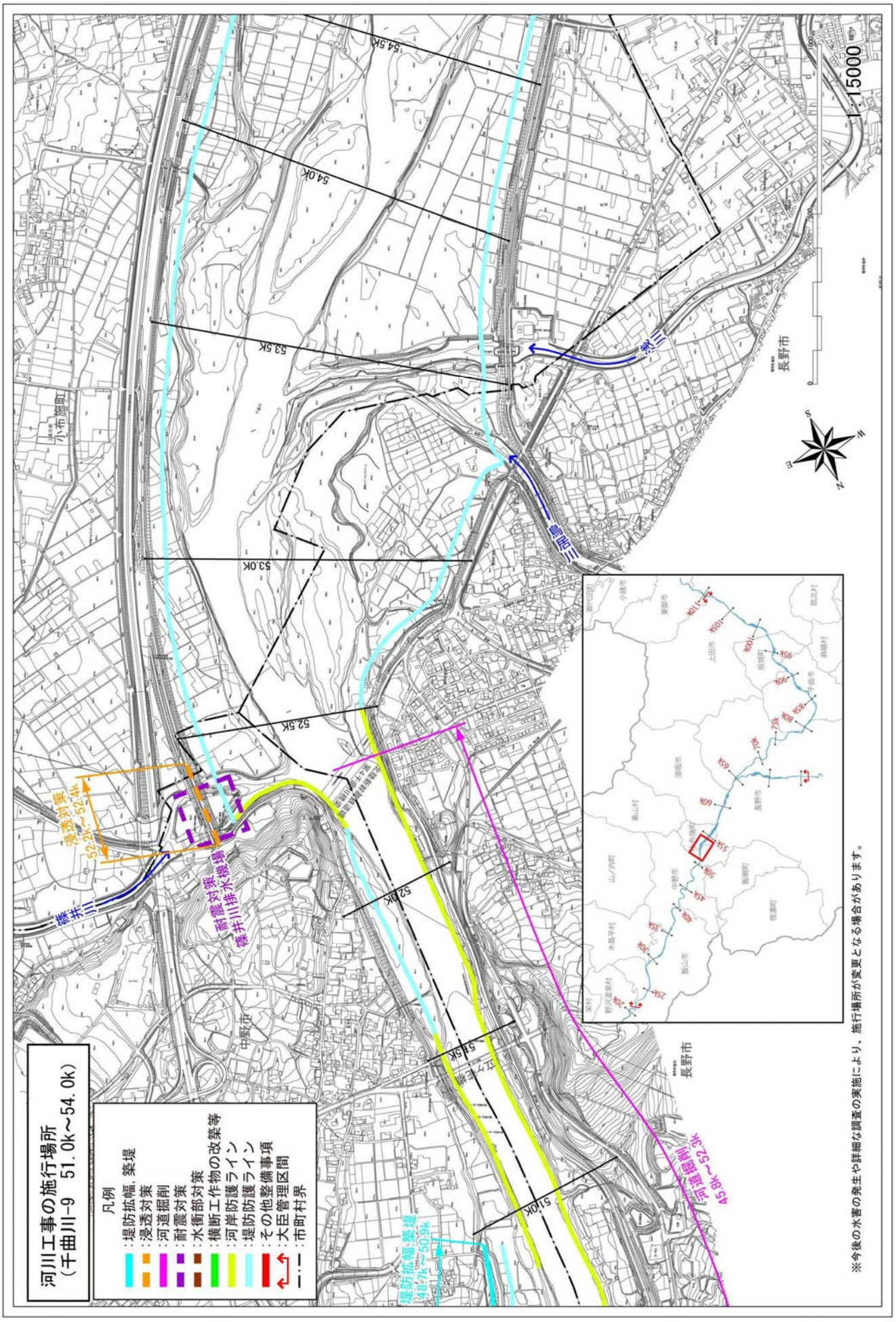
河川工事の施行場所
（千曲川-9　51.0k～54.0k）
凡例
:堤防拡幅，築堤
:浸透対策
:河道掘削
:耐震対策
:水衝部対策
:横断工作物の改築等
:河岸防護ライン
:堤防防護ライン
:その他整備事項
:大臣管理区間
:市町村界
浸透対策
52.2k～52.4k
耐震対策
篠井川排水機場
篠井川
千曲川
長野市
中野市
小布施町
堤防拡幅・築堤
48.7k～50.9k
河道掘削
45.8k～52.3k
51.0k
51.5k
52.0k
52.5k
53.0k
53.5k
54.0k
54.5k
1:15000
※今後の水害の発生や詳細な調査の実施により、施行場所が変更となる場合があります。

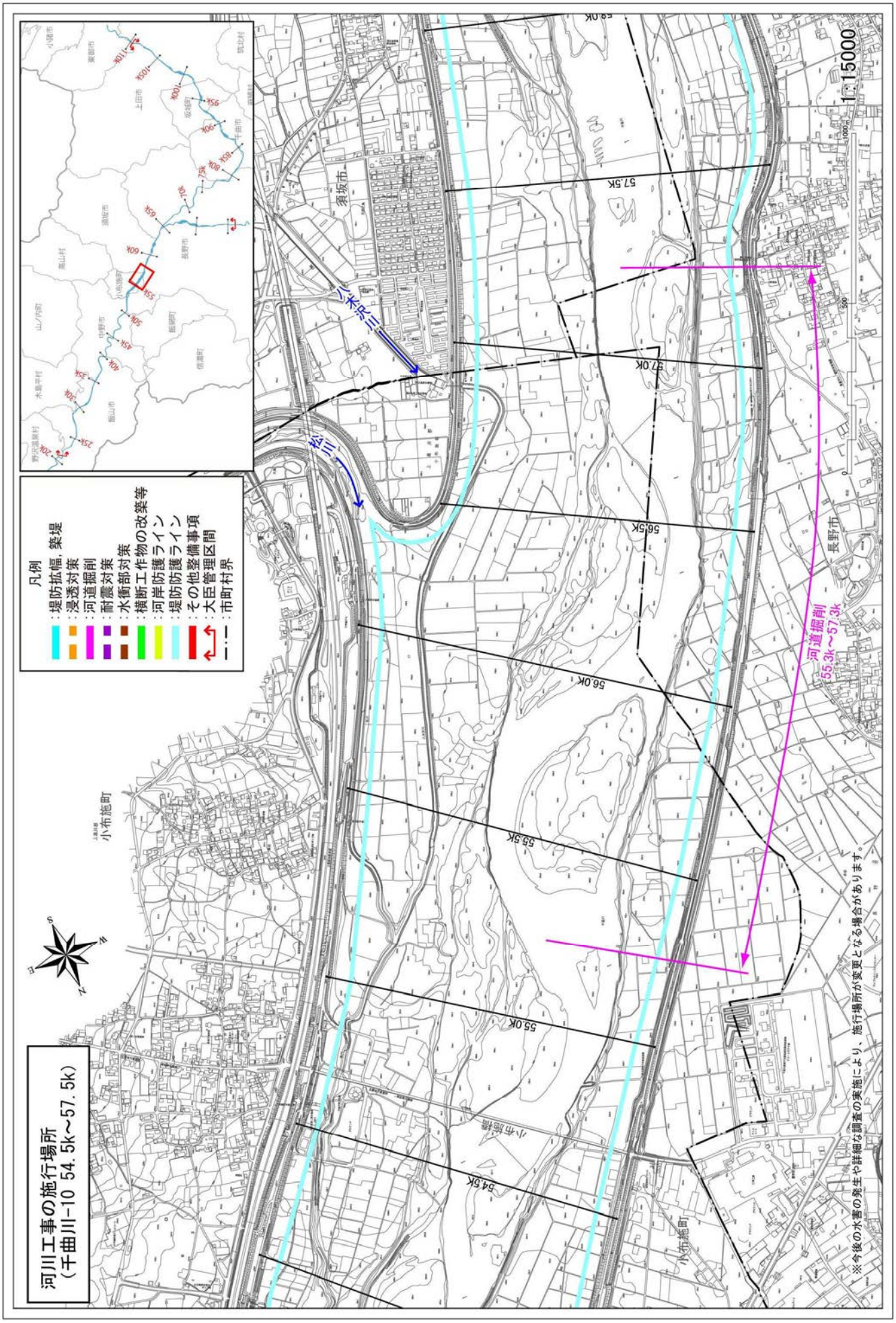
河川工事の施行場所
（千曲川-10 54.5k～57.5k）
凡例
：堤防拡幅，築堤
：浸透対策
：河道掘削
：耐震対策
：水衝部対策
：横断工作物の改築等
：河岸防護ライン
：堤防防護ライン
：その他整備事項
：大臣管理区間
：市町村界
小布施町
須坂市
長野市
千曲川
犀川
河道掘削
55.3k～57.3k
54.5K
55.0K
55.5K
56.0K
56.5K
57.0K
57.5K
58.0K
1：15000
※今後の水害の発生や詳細な調査の実施により、施行場所が変更となる場合があります。

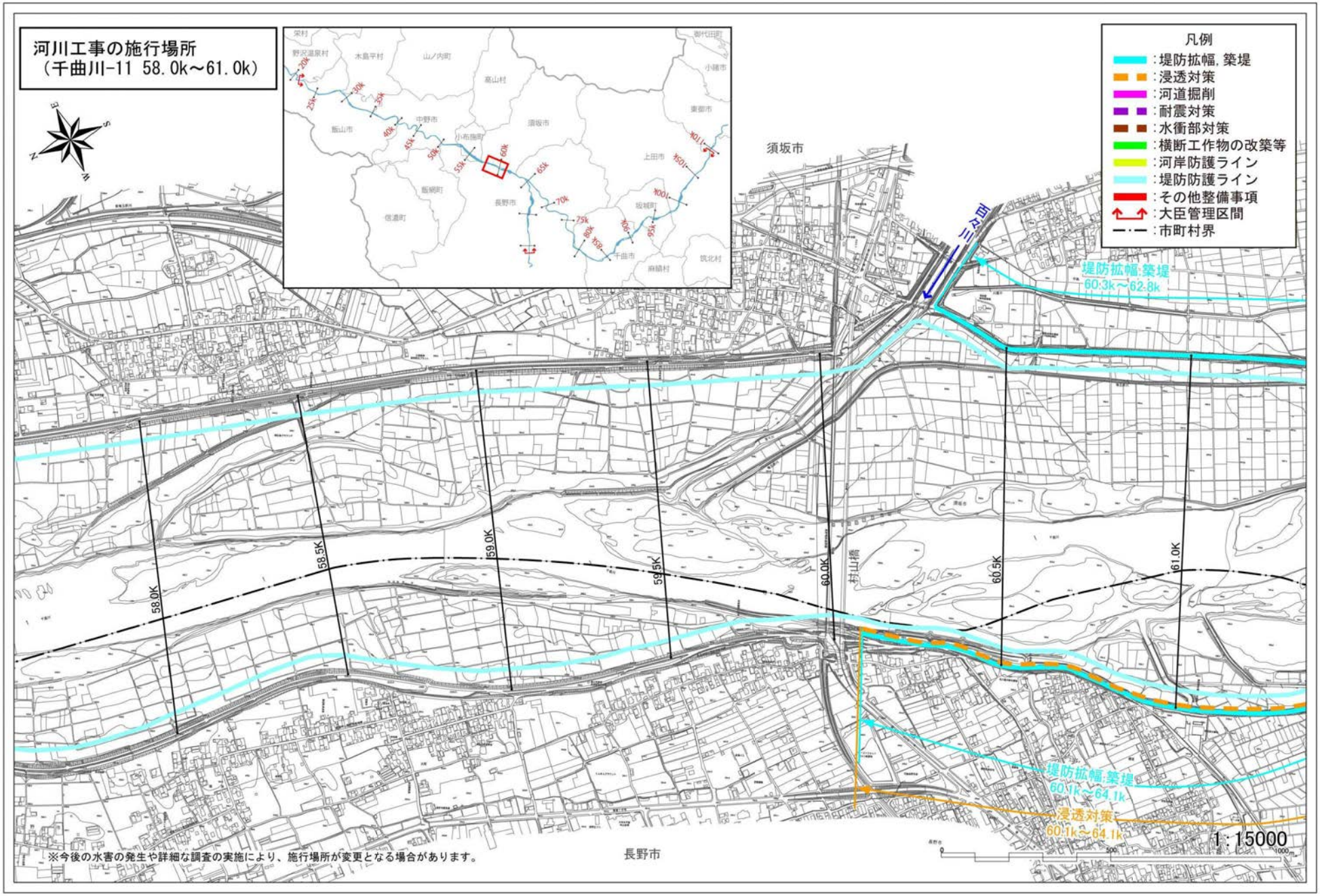
河川工事の施行場所
（千曲川-11 58.0k～61.0k）
凡例
:堤防拡幅，築堤
:浸透対策
:河道掘削
:耐震対策
:水衝部対策
:横断工作物の改築等
:河岸防護ライン
:堤防防護ライン
:その他整備事項
:大臣管理区間
:市町村界
須坂市
長野市
三才山
村山橋
58.0K
58.5K
59.0K
59.5K
60.0K
60.5K
61.0K
堤防拡幅:築堤
60.3k～62.8k
堤防拡幅:築堤
60.1k～64.1k
浸透対策
60.1k～64.1k
1:15000
※今後の水害の発生や詳細な調査の実施により、施行場所が変更となる場合があります。

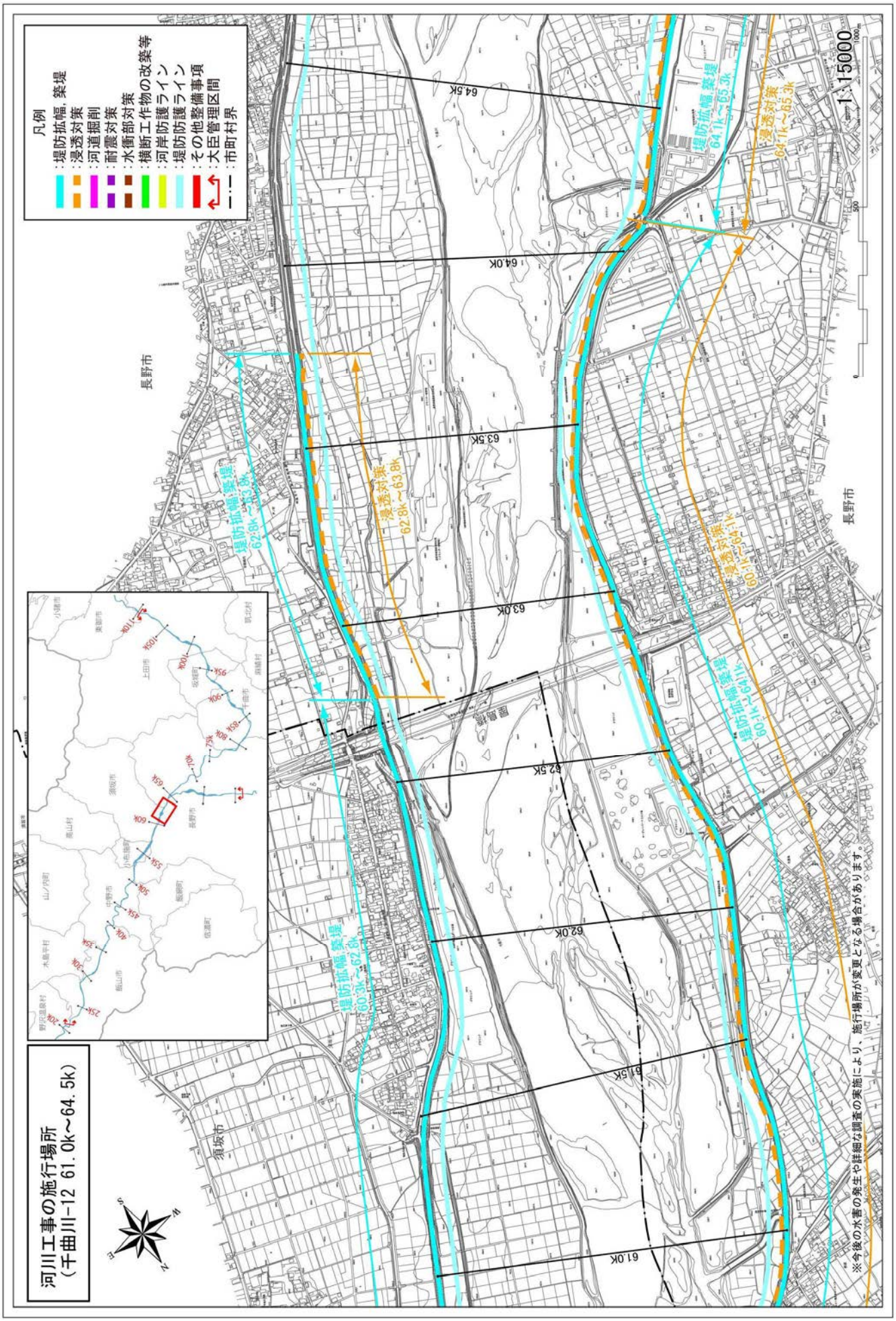
河川工事の施行場所
（千曲川-12 61.0k～64.5k）
凡例
：堤防拡幅・築堤
：浸透対策
：河道掘削
：耐震対策
：水衝部対策
：横断工作物の改築等
：河岸防護ライン
：堤防防護ライン
：その他整備事項
：大臣管理区間
：市町村界
1：15000
長野市
須坂市
堤防拡幅・築堤
60.3k～62.6k
堤防拡幅・築堤
62.8k～63.8k
浸透対策
62.8k～63.8k
堤防拡幅・築堤
60.1k～64.1k
浸透対策
60.1k～64.1k
堤防拡幅・築堤
64.1k～65.3k
浸透対策
64.1k～65.3k
61.0k
61.5k
62.0k
62.5k
63.0k
63.5k
64.0k
64.5k
※今後の水害の発生や詳細な調査の実施により、施行場所が変更となる場合があります。

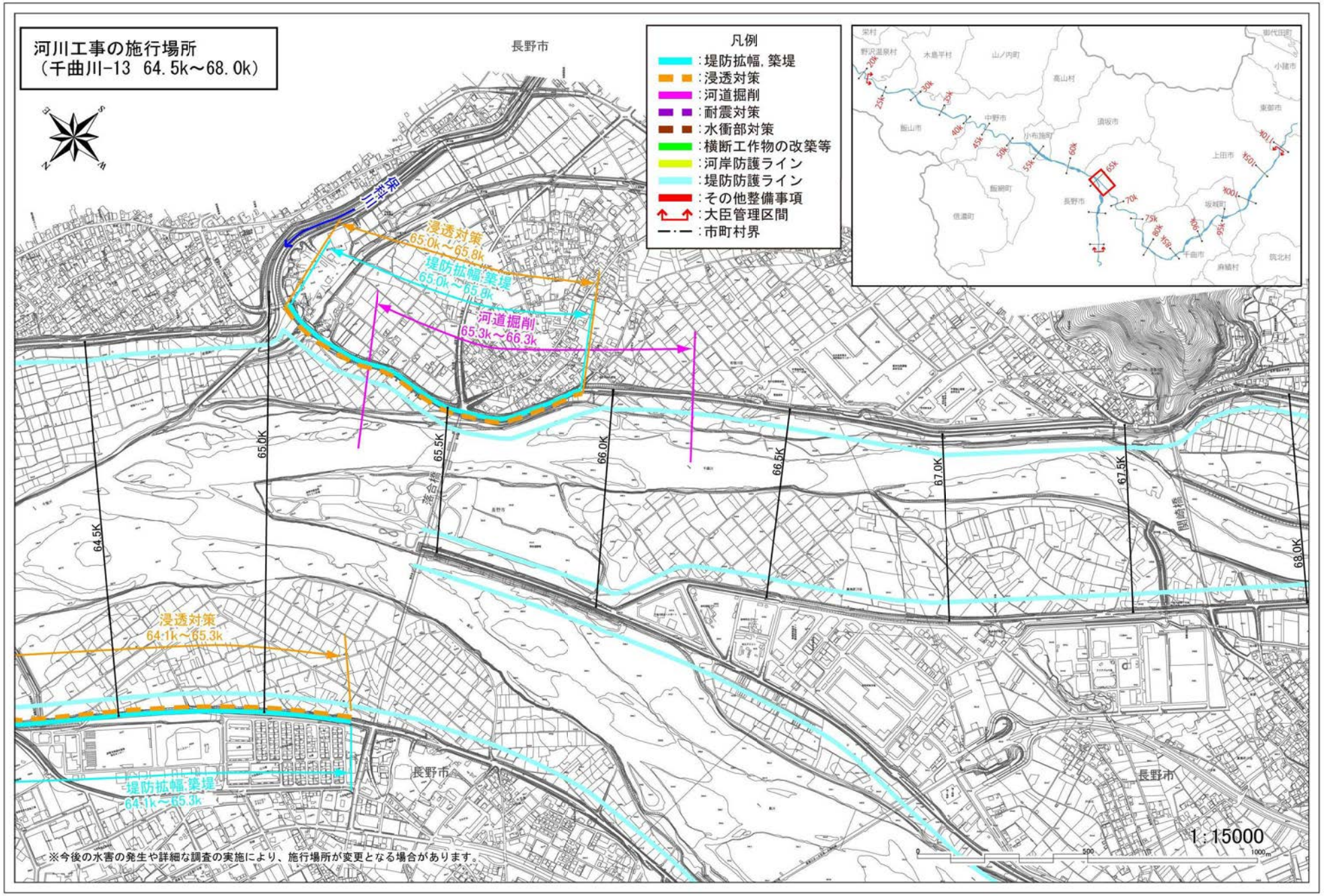
河川工事の施行場所
（千曲川-13　64.5k～68.0k）
凡例
:堤防拡幅, 築堤
:浸透対策
:河道掘削
:耐震対策
:水衝部対策
:横断工作物の改築等
:河岸防護ライン
:堤防防護ライン
:その他整備事項
:大臣管理区間
:市町村界
長野市
三滝橋
浸透対策
65.0k～65.8k
堤防拡幅,築堤
65.0k～65.8k
河道掘削
65.3k～66.3k
浸透対策
64.1k～65.3k
堤防拡幅,築堤
64.1k～65.3k
64.5K
65.0K
65.5K
66.0K
66.5K
67.0K
67.5K
68.0K
長野市
長野市
長野市
1：15000
※今後の水害の発生や詳細な調査の実施により、施行場所が変更となる場合があります

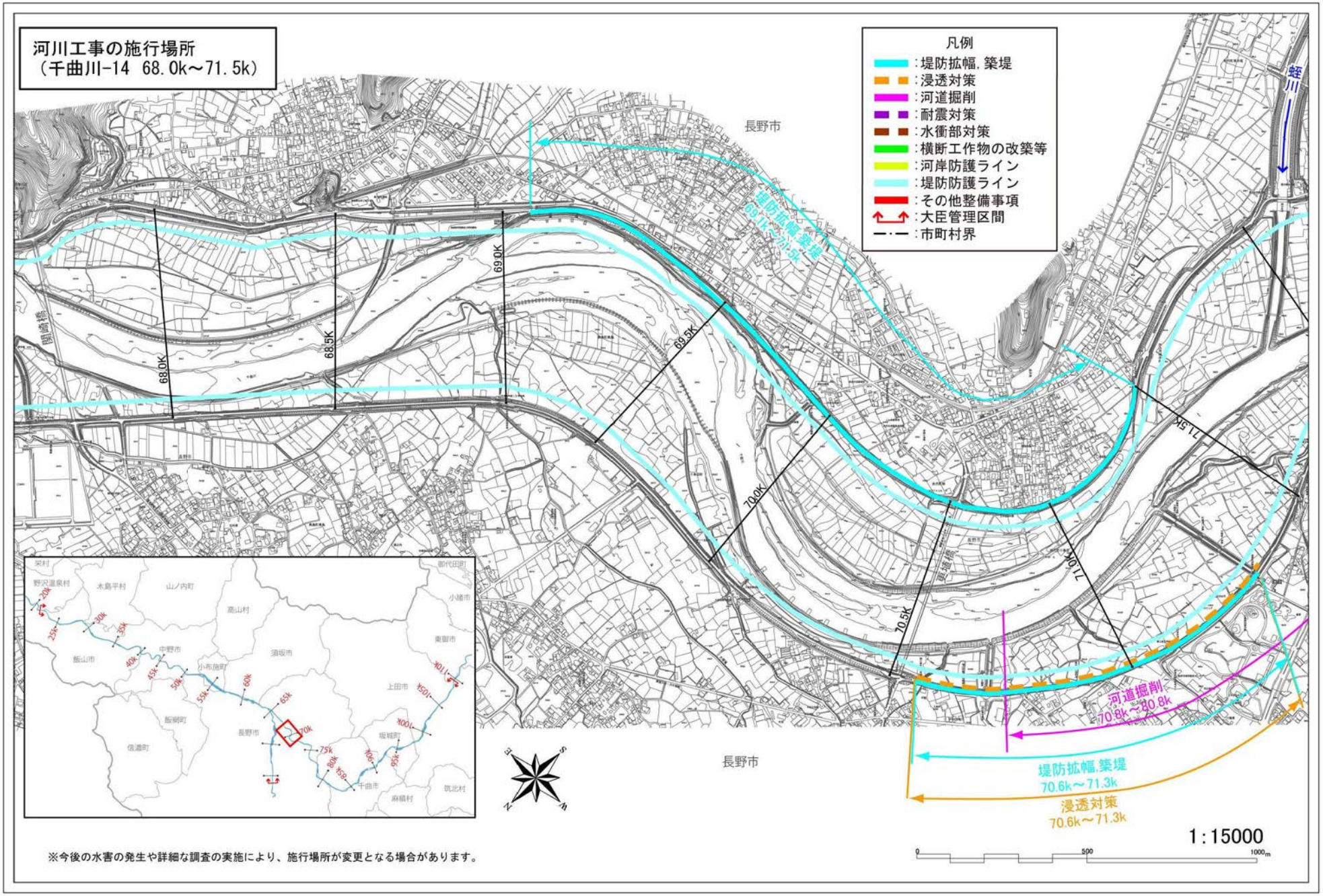
河川工事の施行場所
（千曲川-14　68.0k～71.5k）
凡例
：堤防拡幅，築堤
：浸透対策
：河道掘削
：耐震対策
：水衝部対策
：横断工作物の改築等
：河岸防護ライン
：堤防防護ライン
：その他整備事項
：大臣管理区間
：市町村界
長野市
関崎橋
68.0K
68.5K
69.0K
69.5K
70.0K
70.5K
71.0K
71.5K
堤防拡幅,築堤
68.1k～71.5k
河道掘削
70.8k～80.8k
堤防拡幅,築堤
70.6k～71.3k
浸透対策
70.6k～71.3k
蛭川
1:15000
0
500
1000m
※今後の水害の発生や詳細な調査の実施により、施行場所が変更となる場合があります。

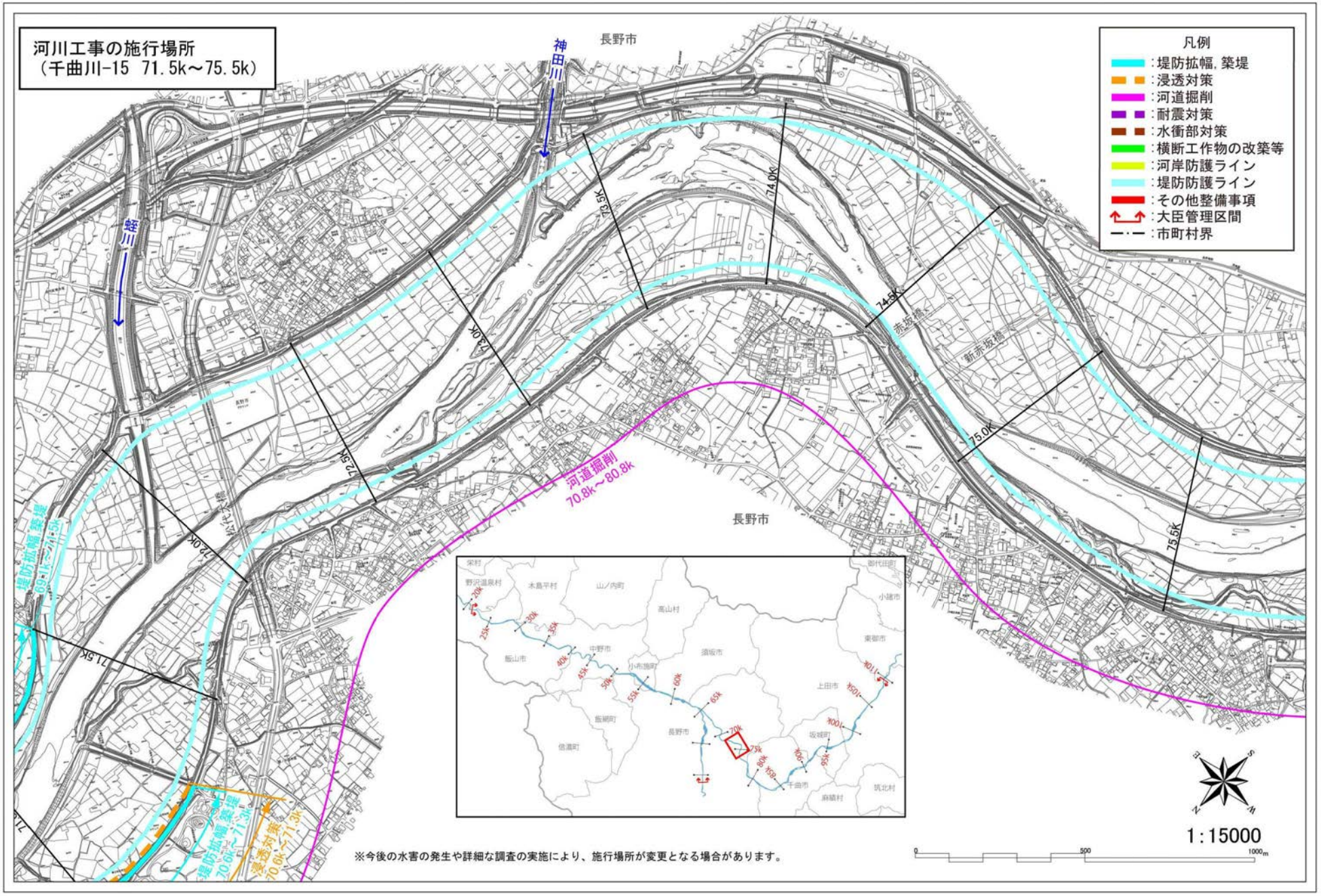
河川工事の施行場所
（千曲川-15　71.5k～75.5k）
凡例
：堤防拡幅，築堤
：浸透対策
：河道掘削
：耐震対策
：水衝部対策
：横断工作物の改築等
：河岸防護ライン
：堤防防護ライン
：その他整備事項
：大臣管理区間
：市町村界
長野市
神田川
蛭川
73.0K
73.5K
74.0K
74.5K
75.0K
75.5K
72.5K
72.0K
71.5K
71.0K
赤坂橋
新赤坂橋
河道掘削
70.8k～80.8k
堤防拡幅・築堤
69.4k～71.5k
堤防拡幅・築堤
70.6k～71.3k
浸透対策
70.6k～71.3k
1:15000
0
500
1000m
※今後の水害の発生や詳細な調査の実施により、施行場所が変更となる場合があります。

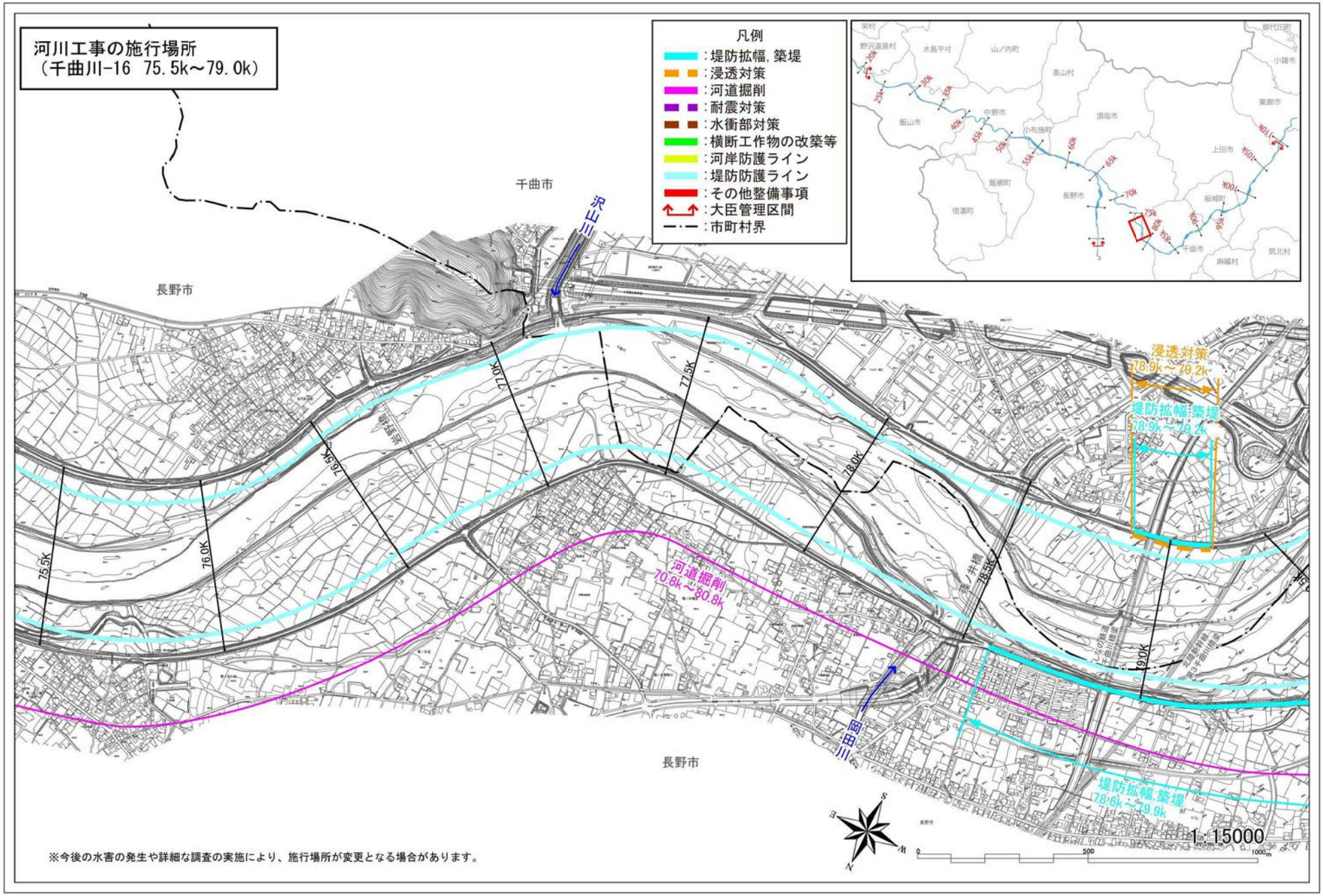
河川工事の施行場所
（千曲川-16　75.5k～79.0k）
凡例
：堤防拡幅，築堤
：浸透対策
：河道掘削
：耐震対策
：水衝部対策
：横断工作物の改築等
：河岸防護ライン
：堤防防護ライン
：その他整備事項
：大臣管理区間
：市町村界
千曲市
長野市
三丘沢
75.5K
76.0K
76.6K
77.0K
77.5K
78.0K
78.5K
79.0K
浸透対策
78.9k～79.2k
堤防拡幅，築堤
78.9k～79.2k
河道掘削
70.8k～80.8k
田岡川
堤防拡幅，築堤
78.6k～79.9k
1：15000
※今後の水害の発生や詳細な調査の実施により、施行場所が変更となる場合があります。

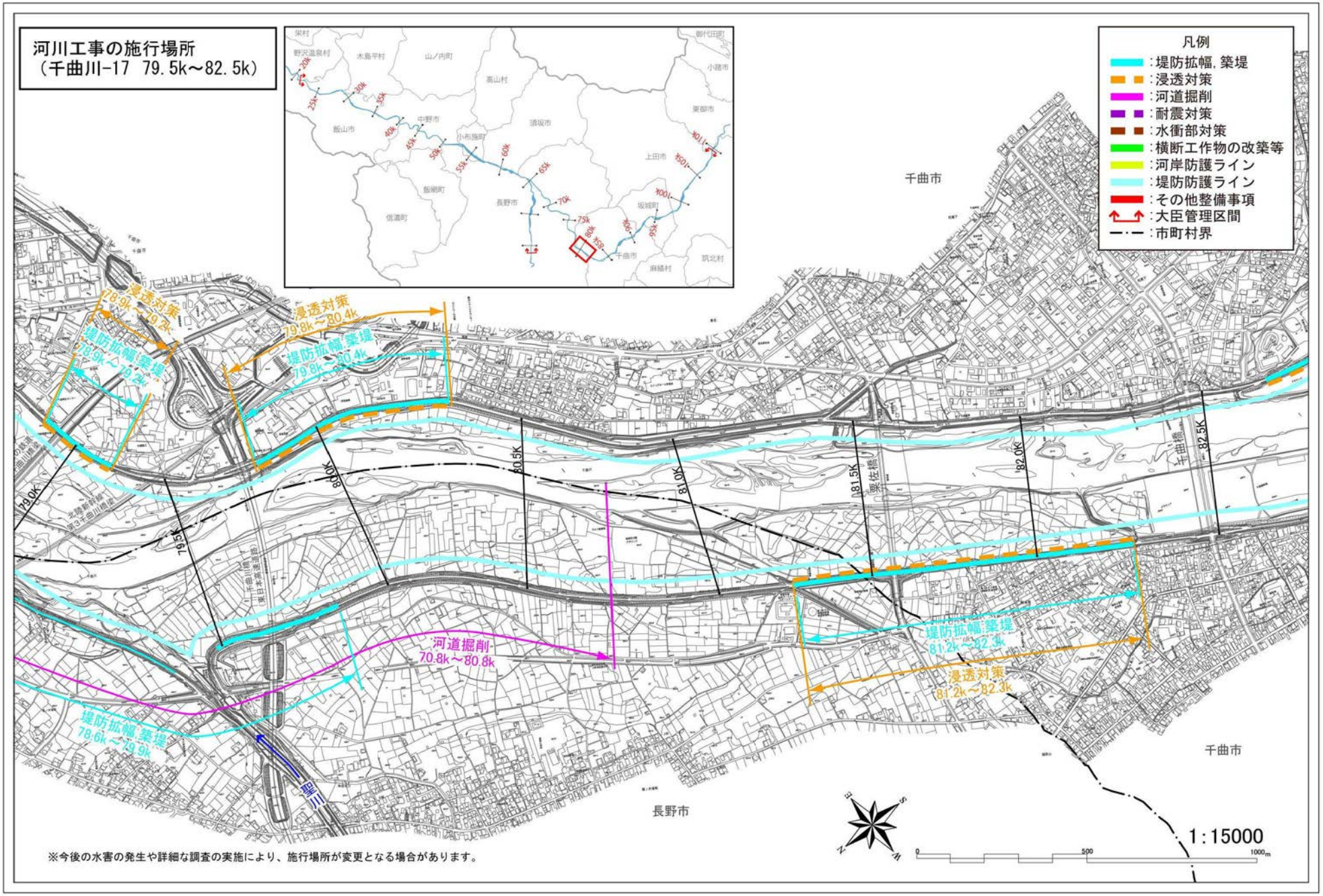
河川工事の施行場所
（千曲川-17　79.5k～82.5k）
凡例
：堤防拡幅，築堤
：浸透対策
：河道掘削
：耐震対策
：水衝部対策
：横断工作物の改築等
：河岸防護ライン
：堤防防護ライン
：その他整備事項
：大臣管理区間
：市町村界
浸透対策
78.9k～79.2k
堤防拡幅,築堤
78.6k～79.2k
浸透対策
79.8k～80.4k
堤防拡幅,築堤
79.8k～80.4k
河道掘削
70.8k～80.8k
堤防拡幅,築堤
78.6k～79.9k
堤防拡幅,築堤
81.2k～82.3k
浸透対策
81.2k～82.3k
79.0K
79.5K
80.0K
80.5K
81.0K
81.5K
82.0K
82.5K
千曲市
長野市
千曲市
1:15000
※今後の水害の発生や詳細な調査の実施により、施行場所が変更となる場合があります。

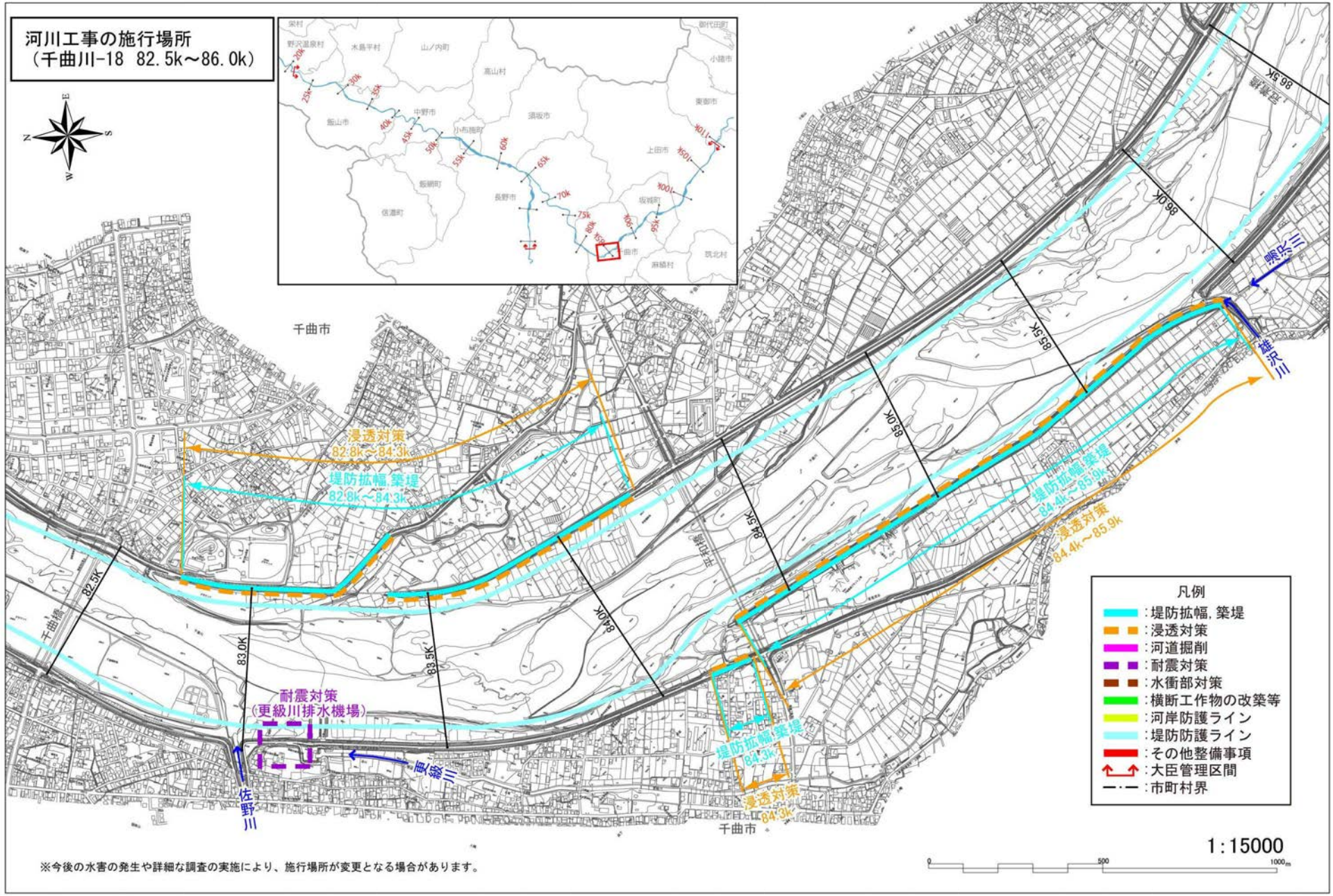

※今後の水害の発生や詳細な調査の実施により、施行場所が変更となる場合があります。

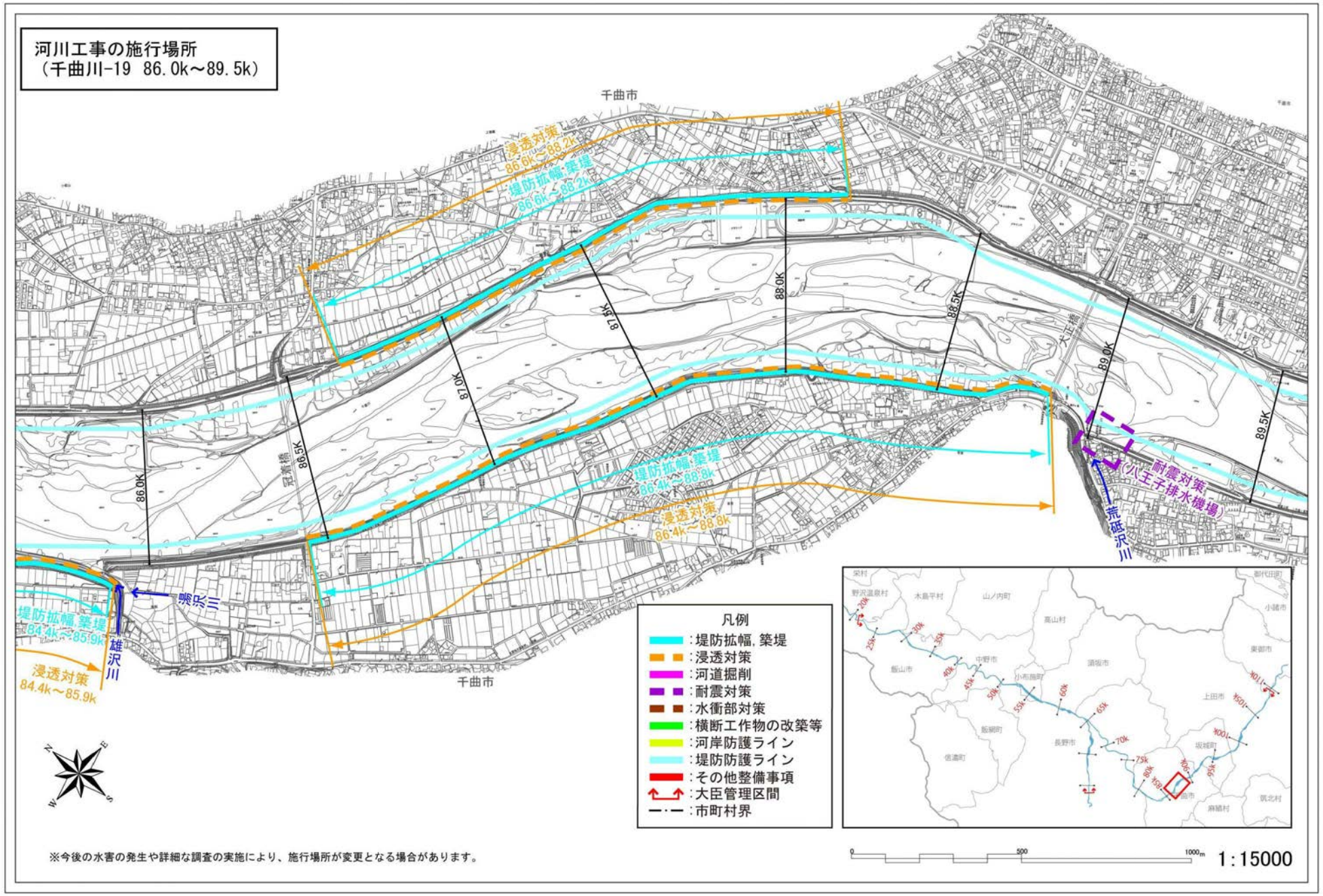
河川工事の施行場所
（千曲川-19 86.0k～89.5k）
千曲市
浸透対策
86.6k～88.2k
堤防拡幅,築堤
86.6k～88.2k
86.0k
86.5k
87.0k
87.5k
88.0k
88.5k
89.0k
89.5k
冠着橋
大正橋
堤防拡幅,築堤
86.4k～88.8k
浸透対策
86.4k～88.8k
耐震対策
（八王子排水機場）
荒砥沢川
堤防拡幅,築堤
84.4k～85.9k
浸透対策
84.4k～85.9k
雄沢川
凡例
:堤防拡幅,築堤
:浸透対策
:河道掘削
:耐震対策
:水衝部対策
:横断工作物の改築等
:河岸防護ライン
:堤防防護ライン
:その他整備事項
:大臣管理区間
:市町村界
※今後の水害の発生や詳細な調査の実施により、施行場所が変更となる場合があります。
0
500
1000m
1:15000

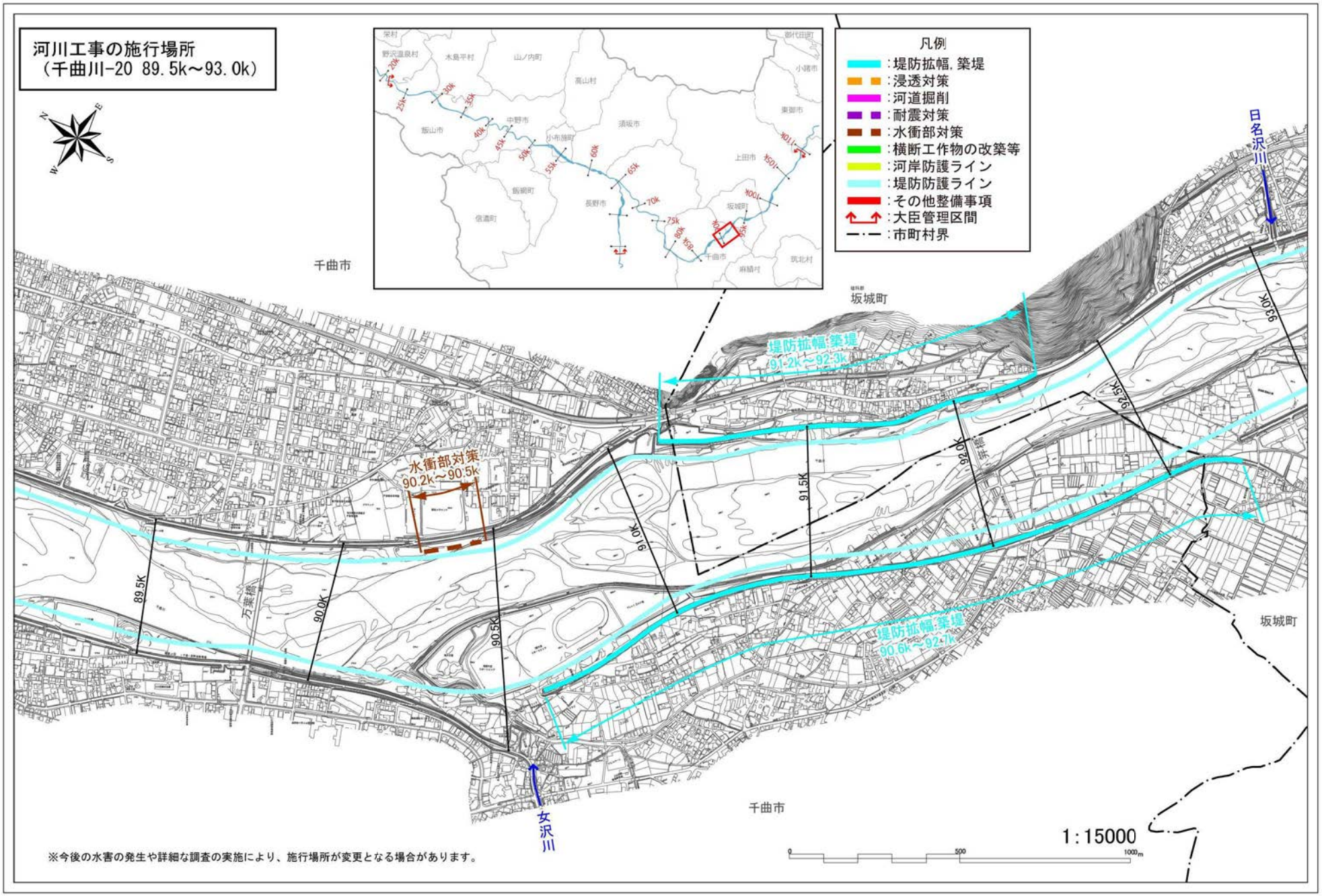
河川工事の施行場所
（千曲川-20 89.5k～93.0k）
凡例
:堤防拡幅, 築堤
:浸透対策
:河道掘削
:耐震対策
:水衝部対策
:横断工作物の改築等
:河岸防護ライン
:堤防防護ライン
:その他整備事項
:大臣管理区間
:市町村界
千曲市
坂城町
日名沢川
女沢川
万葉橋
堤防拡幅,築堤
91.2k～92.3k
堤防拡幅,築堤
90.6k～92.1k
水衝部対策
90.2k～90.5k
89.5K
90.0K
90.5K
91.0K
91.5K
92.0K
92.5K
93.0K
1:15000
※今後の水害の発生や詳細な調査の実施により、施行場所が変更となる場合があります。

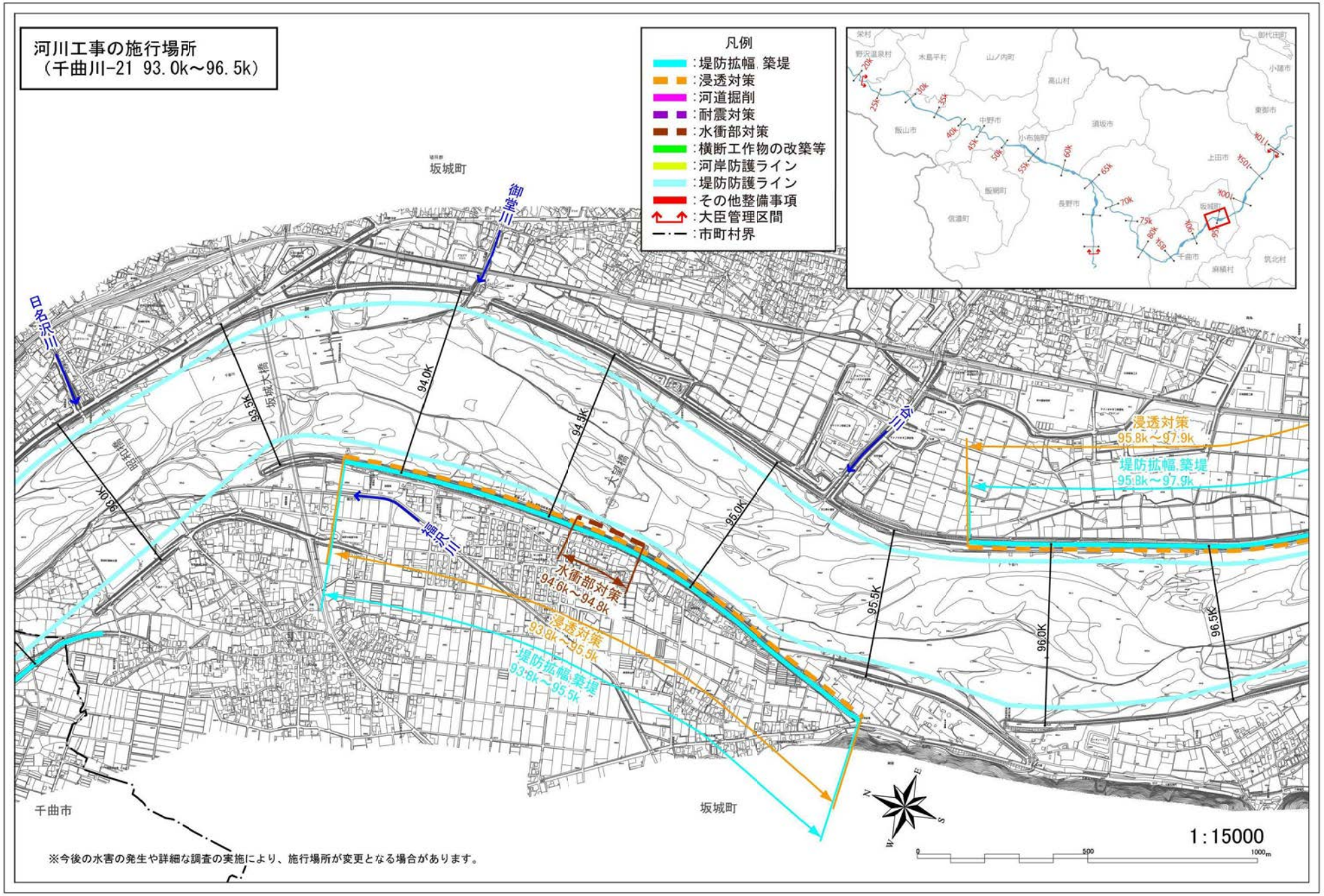
河川工事の施行場所
（千曲川-21 93.0k～96.5k）
凡例
：堤防拡幅，築堤
：浸透対策
：河道掘削
：耐震対策
：水衝部対策
：横断工作物の改築等
：河岸防護ライン
：堤防防護ライン
：その他整備事項
：大臣管理区間
：市町村界
坂城町
御堂川
日名沢川
三沢川
三沢川
93.5K
94.0K
94.5K
95.0K
95.5K
96.0K
96.5K
大室橋
浸透対策
95.8k～97.9k
堤防拡幅，築堤
95.8k～97.9k
水衝部対策
94.6k～94.8k
浸透対策
93.8k～95.5k
堤防拡幅，築堤
93.8k～95.5k
千曲市
坂城町
1:15000
0
500
1000m
※今後の水害の発生や詳細な調査の実施により、施行場所が変更となる場合があります。

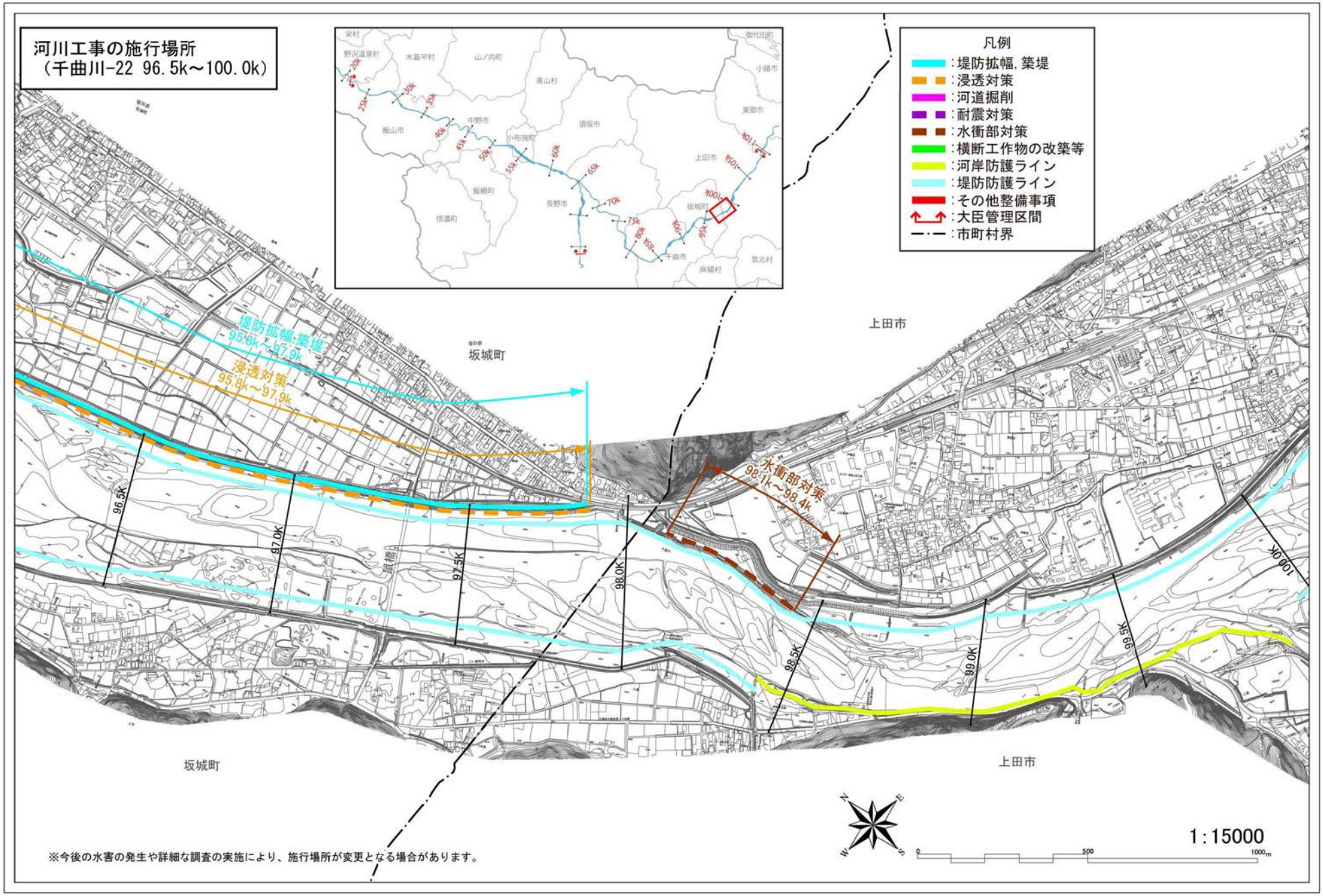
河川工事の施行場所
（千曲川-22 96.5k～100.0k）
凡例
：堤防拡幅，築堤
：浸透対策
：河道掘削
：耐震対策
：水衝部対策
：横断工作物の改築等
：河岸防護ライン
：堤防防護ライン
：その他整備事項
：大臣管理区間
：市町村界
堤防拡幅・築堤
95.8k～97.9k
浸透対策
95.8k～97.9k
水衝部対策
98.1k～98.4k
坂城町
上田市
96.5K
97.0K
97.5K
98.0K
98.5K
99.0K
99.5K
100.0K
1:15000
※今後の水害の発生や詳細な調査の実施により、施行場所が変更となる場合があります。

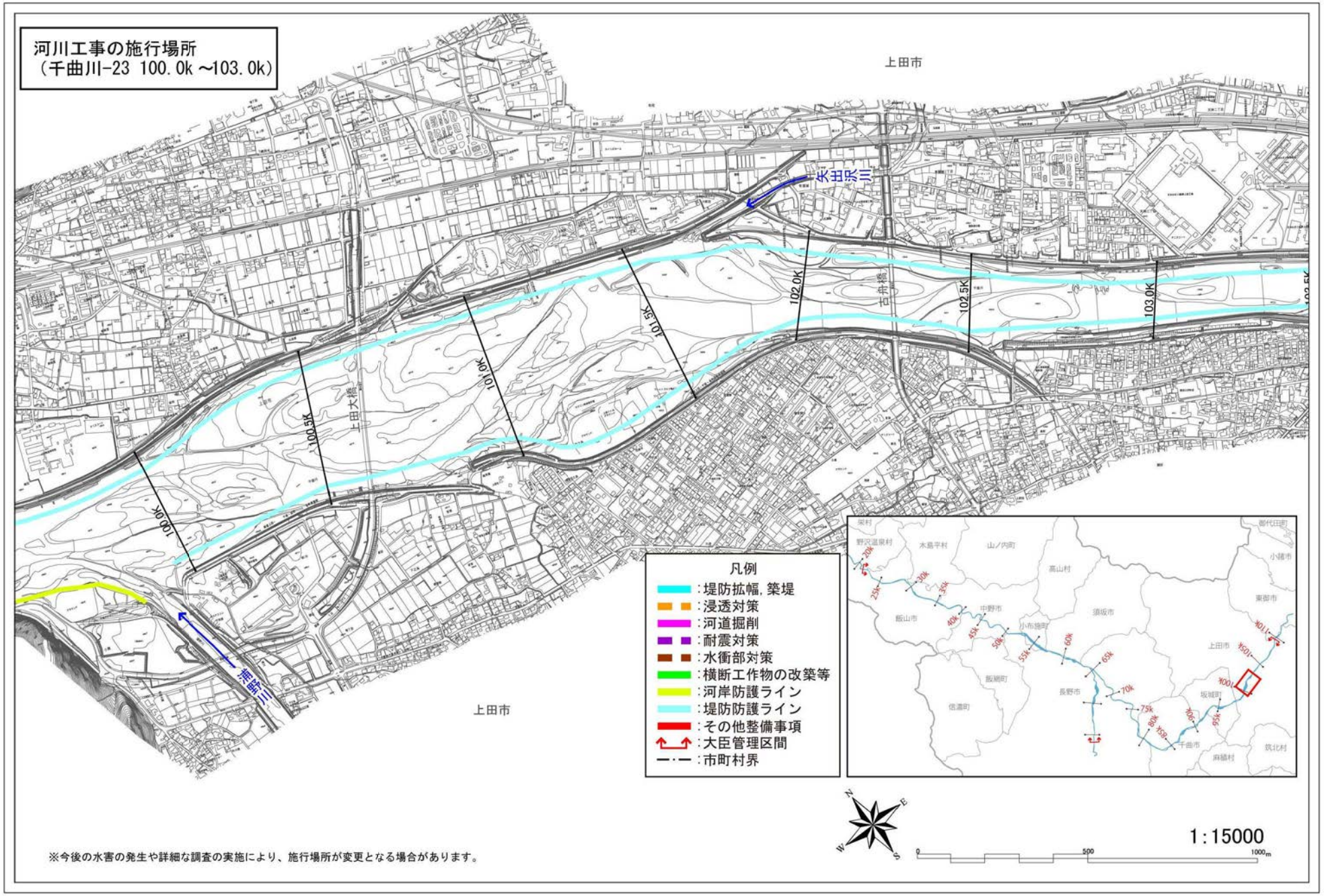
河川工事の施行場所
（千曲川-23 100.0k ～103.0k）
上田市
上田市
三河田川
横断三
上田大橋
100.0K
100.5K
101.0K
101.5K
102.0K
102.5K
103.0K
凡例
：堤防拡幅，築堤
：浸透対策
：河道掘削
：耐震対策
：水衝部対策
：横断工作物の改築等
：河岸防護ライン
：堤防防護ライン
：その他整備事項
：大臣管理区間
：市町村界
1:15000
0
500
1000m
※今後の水害の発生や詳細な調査の実施により、施行場所が変更となる場合があります。

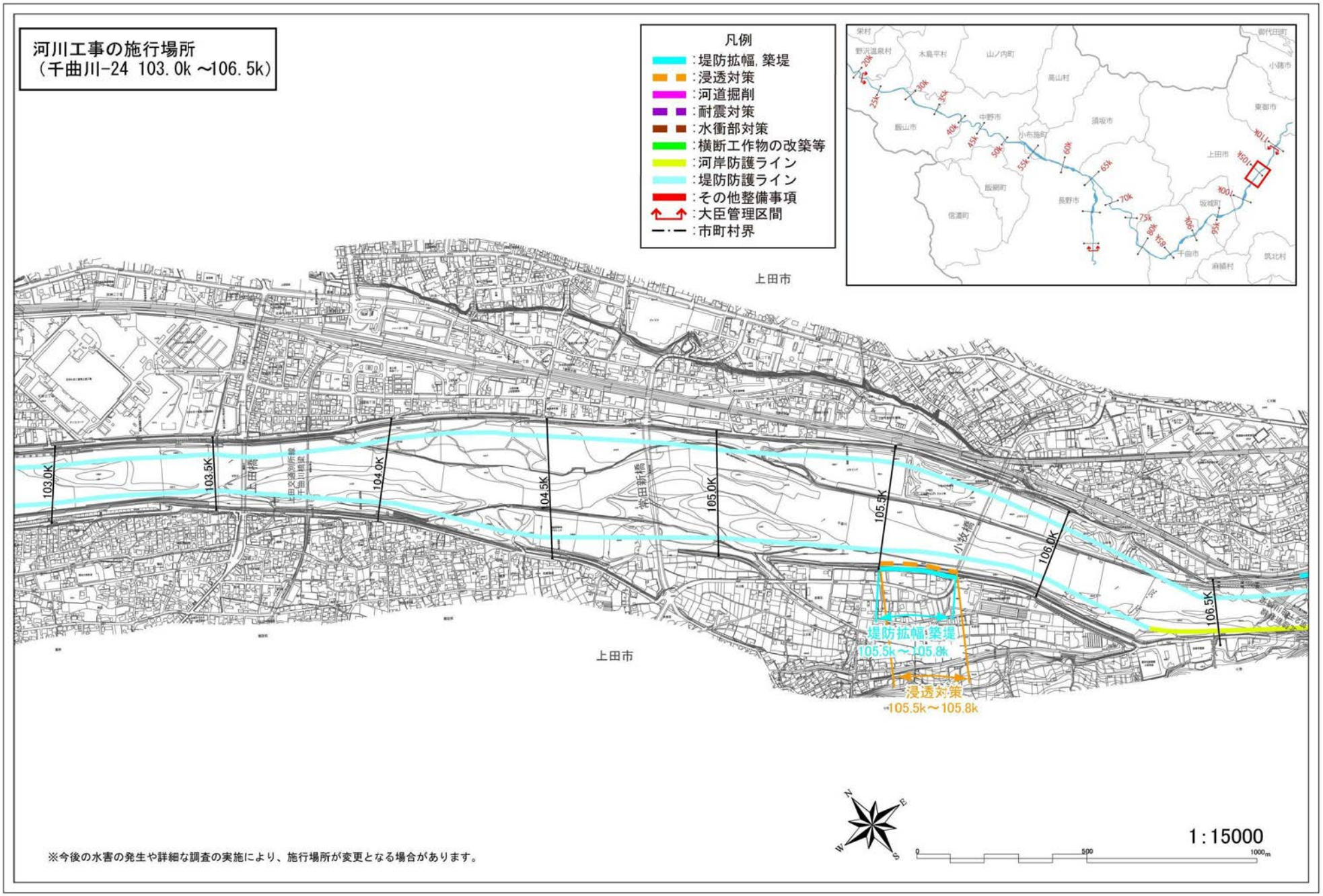
河川工事の施行場所
（千曲川-24 103.0k ～106.5k）
凡例
：堤防拡幅，築堤
：浸透対策
：河道掘削
：耐震対策
：水衝部対策
：横断工作物の改築等
：河岸防護ライン
：堤防防護ライン
：その他整備事項
：大臣管理区間
：市町村界
上田市
上田市
103.0K
103.5K
104.0K
104.5K
105.0K
105.5K
106.0K
106.5K
上田橋
菅田新橋
小牧橋
堤防拡幅，築堤
105.5k～105.8k
浸透対策
105.5k～105.8k
1:15000
※今後の水害の発生や詳細な調査の実施により、施行場所が変更となる場合があります。

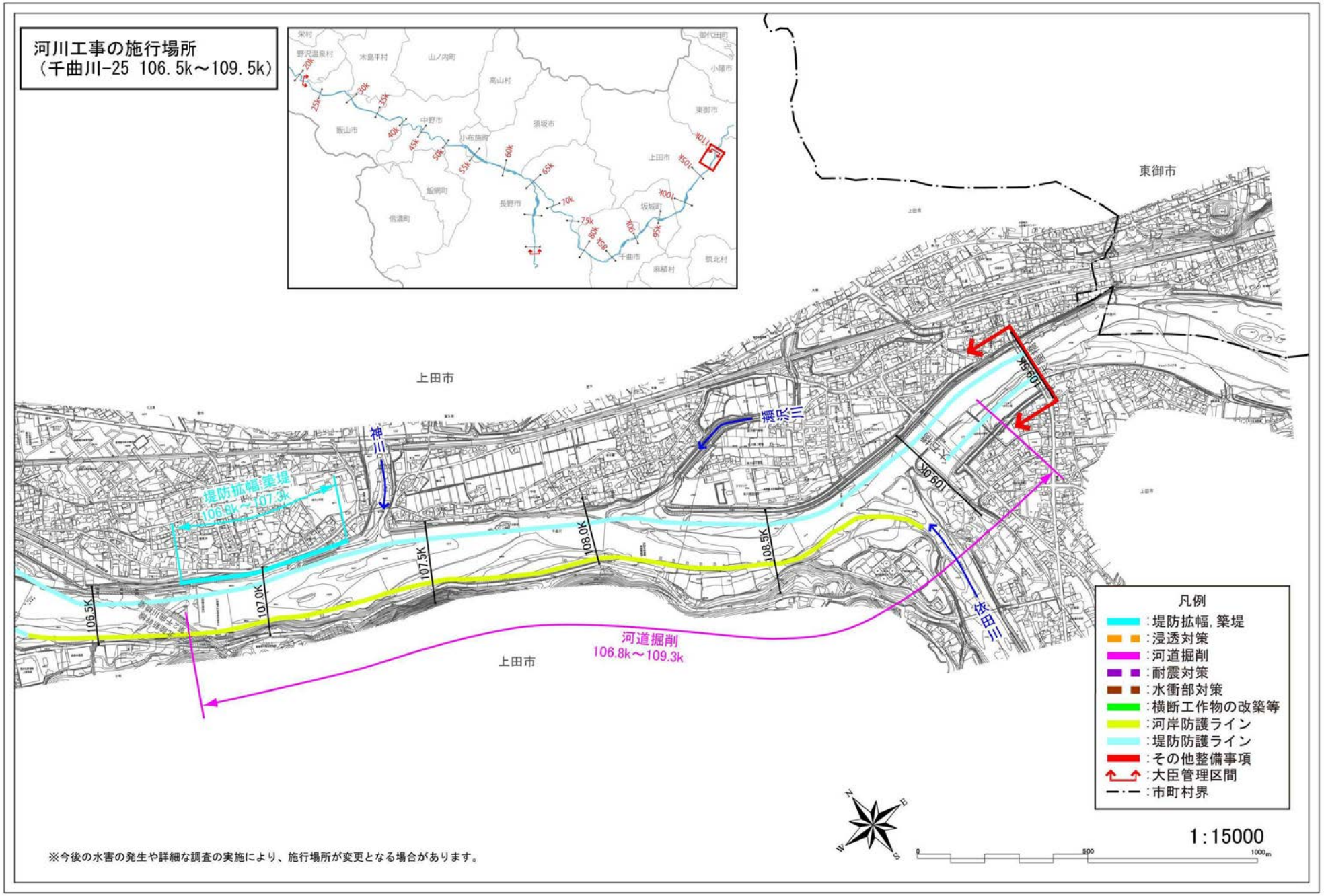
河川工事の施行場所
（千曲川-25 106.5k～109.5k）
東御市
上田市
神川
三沢川
依田川
堤防拡幅,築堤
106.8k～107.3k
106.5K
107.0K
107.5K
108.0K
108.5K
109.0K
109.5K
河道掘削
106.8k～109.3k
凡例
:堤防拡幅, 築堤
:浸透対策
:河道掘削
:耐震対策
:水衝部対策
:横断工作物の改築等
:河岸防護ライン
:堤防防護ライン
:その他整備事項
:大臣管理区間
:市町村界
1:15000
※今後の水害の発生や詳細な調査の実施により、施行場所が変更となる場合があります。

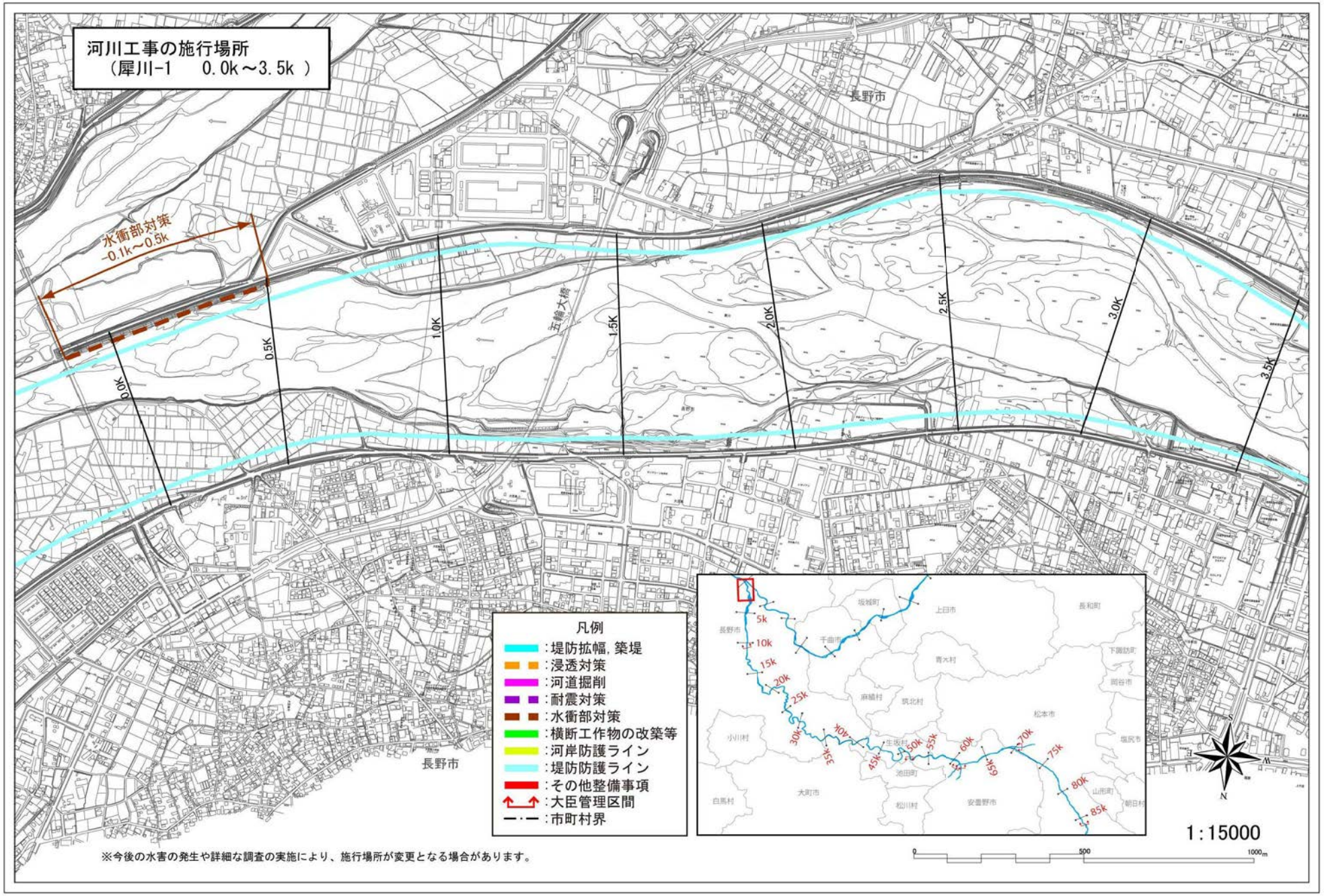
河川工事の施行場所
（犀川-1　0.0k～3.5k ）
水衝部対策
-0.1k～0.5k
0.0K
0.5K
1.0K
1.5K
2.0K
2.5K
3.0K
3.5K
五輪大橋
長野市
凡例
:堤防拡幅，築堤
:浸透対策
:河道掘削
:耐震対策
:水衝部対策
:横断工作物の改築等
:河岸防護ライン
:堤防防護ライン
:その他整備事項
:大臣管理区間
:市町村界
5k
10k
15k
20k
25k
30k
35k
40k
45k
50k
55k
60k
65k
70k
75k
80k
85k
1:15000
0
500
1000m
※今後の水害の発生や詳細な調査の実施により、施行場所が変更となる場合があります。

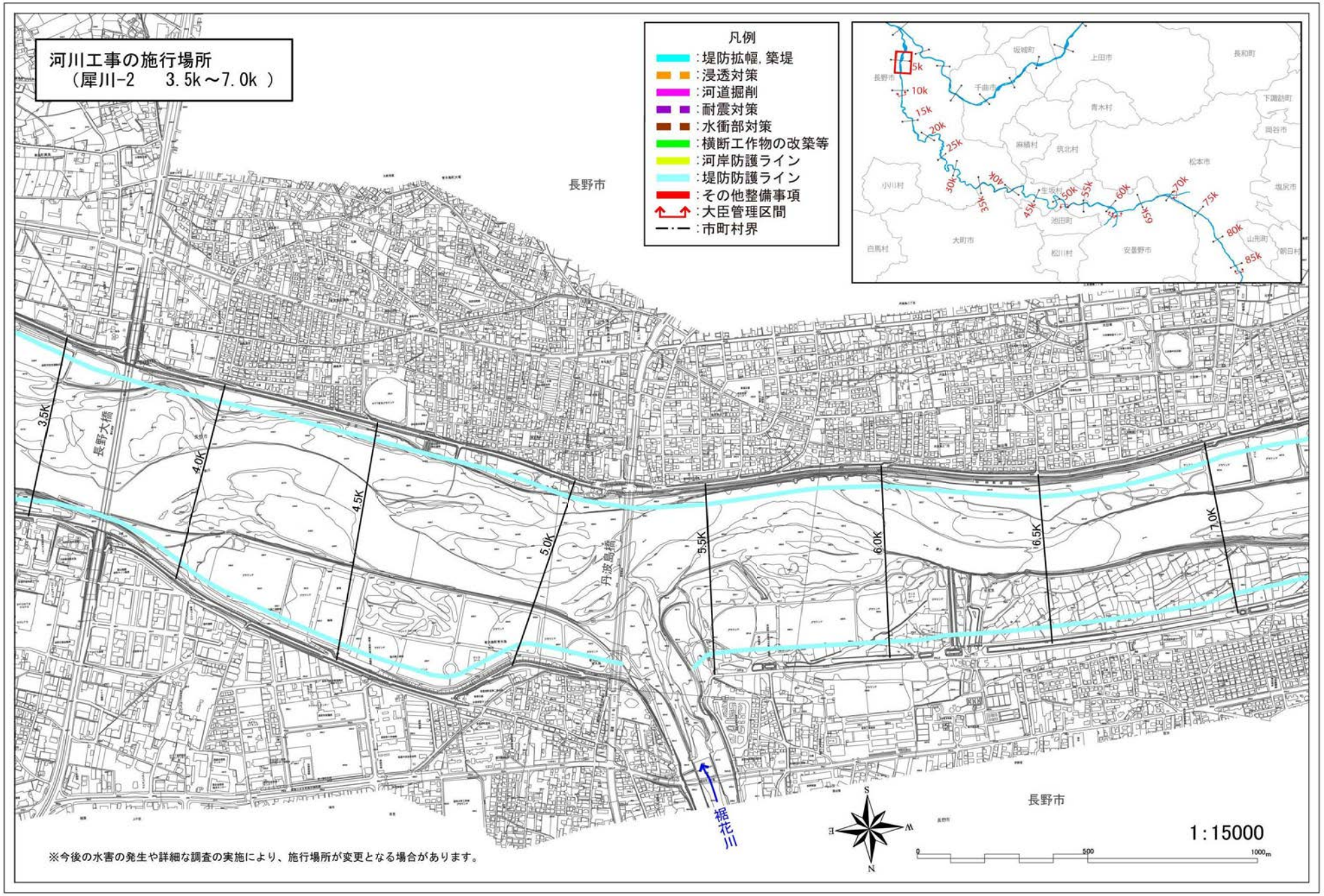
河川工事の施行場所
（犀川-2　3.5k～7.0k ）
凡例
:堤防拡幅, 築堤
:浸透対策
:河道掘削
:耐震対策
:水衝部対策
:横断工作物の改築等
:河岸防護ライン
:堤防防護ライン
:その他整備事項
:大臣管理区間
:市町村界
長野市
長野大橋
丹波島橋
裾花川
3.5K
4.0K
4.5K
5.0K
5.5K
6.0K
6.5K
7.0K
5k
10k
15k
20k
25k
30k
35k
40k
45k
50k
55k
60k
65k
70k
75k
80k
85k
長野市
坂城町
上田市
長和町
千曲市
青木村
下諏訪町
岡谷市
麻績村
筑北村
松本市
小川村
生坂村
塩尻市
池田町
山形町
朝日村
白馬村
大町市
松川村
安曇野市
S
N
W
E
1:15000
0
500
1000m
※今後の水害の発生や詳細な調査の実施により、施行場所が変更となる場合があります。

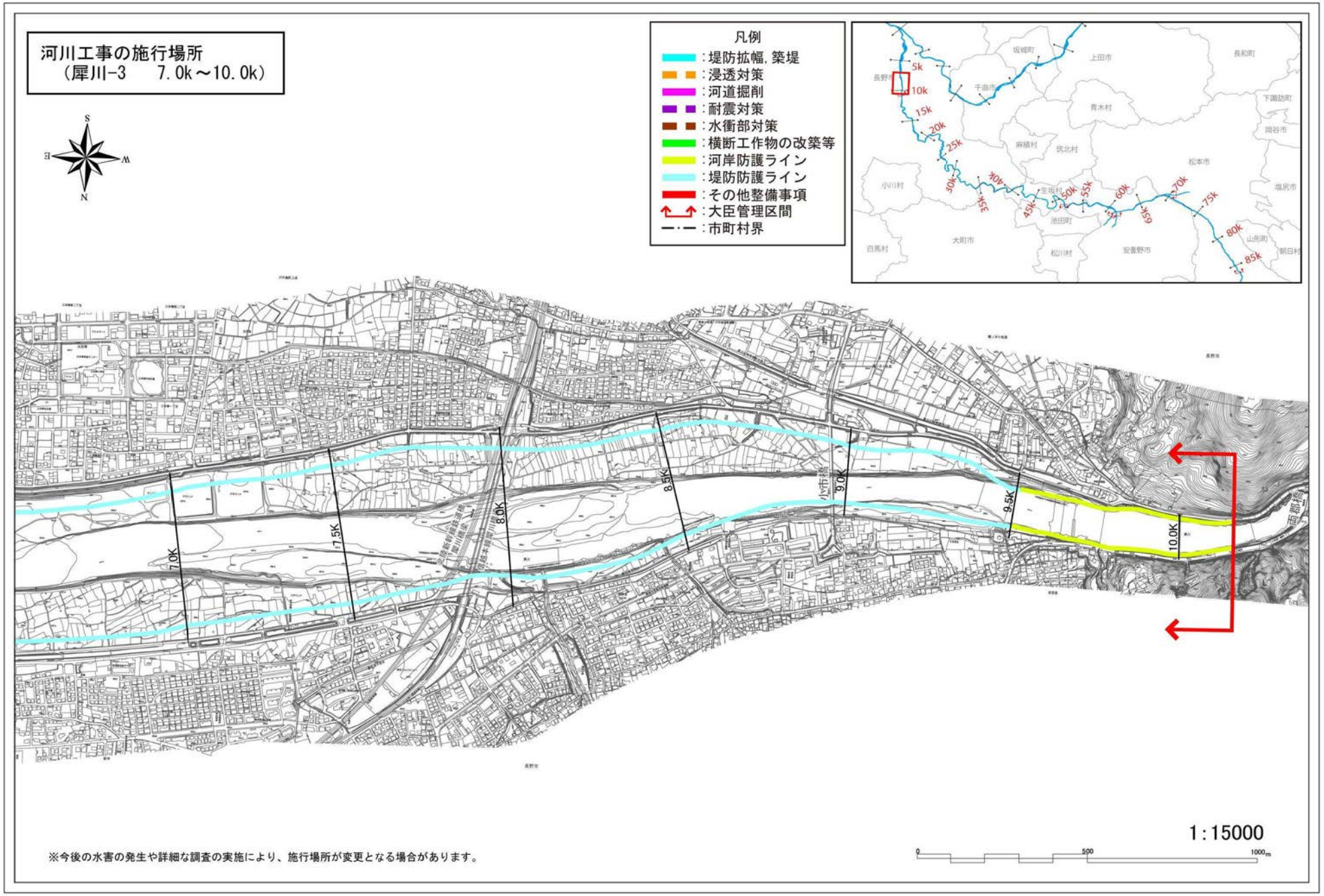
河川工事の施行場所
（犀川-3　7.0k～10.0k）
凡例
：堤防拡幅，築堤
：浸透対策
：河道掘削
：耐震対策
：水衝部対策
：横断工作物の改築等
：河岸防護ライン
：堤防防護ライン
：その他整備事項
：大臣管理区間
：市町村界
S
E
W
N
7.0K
7.5K
8.0K
8.5K
9.0K
9.5K
10.0K
小市橋
5k
10k
15k
20k
25k
30k
35k
40k
45k
50k
55k
60k
65k
70k
75k
80k
85k
長野市
坂城町
上田市
千曲市
長和町
青木村
下諏訪町
麻績村
筑北村
岡谷市
松本市
小川村
生坂村
塩尻市
池田町
山形町
白馬村
大町市
松川村
安曇野市
朝日村
1:15000
0
500
1000m
※今後の水害の発生や詳細な調査の実施により、施行場所が変更となる場合があります。

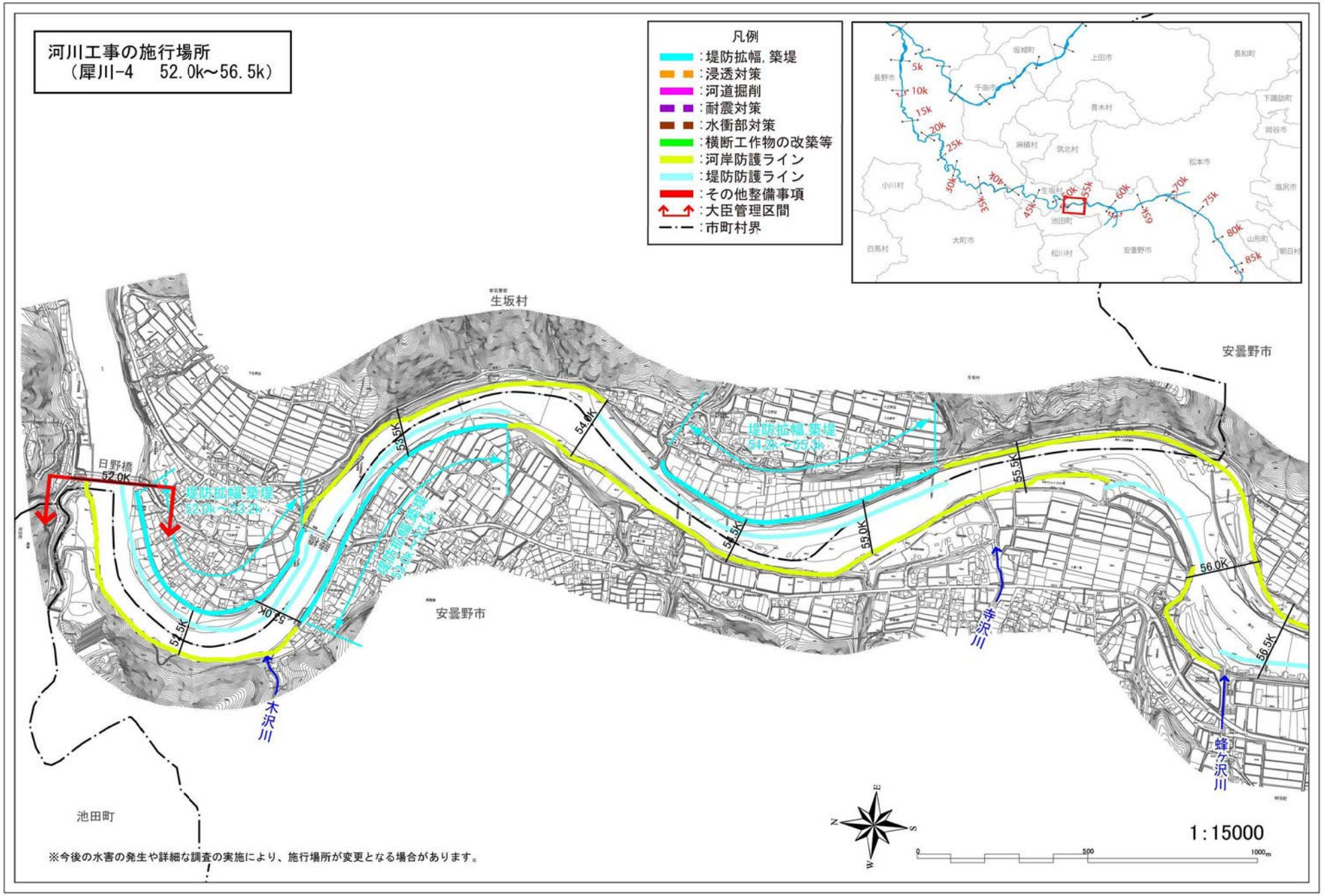
河川工事の施行場所
（犀川-4　52.0k～56.5k）
凡例
：堤防拡幅，築堤
：浸透対策
：河道掘削
：耐震対策
：水衝部対策
：横断工作物の改築等
：河岸防護ライン
：堤防防護ライン
：その他整備事項
：大臣管理区間
：市町村界
生坂村
安曇野市
池田町
日野橋
52.0K
堤防拡幅・築堤
52.0k～53.2k
堤防拡幅・築堤
54.2k～55.5k
54.0K
55.5K
54.5K
55.0K
56.0K
56.5K
木沢川
寺沢川
蜂ケ沢川
1:15000
※今後の水害の発生や詳細な調査の実施により、施行場所が変更となる場合があります。

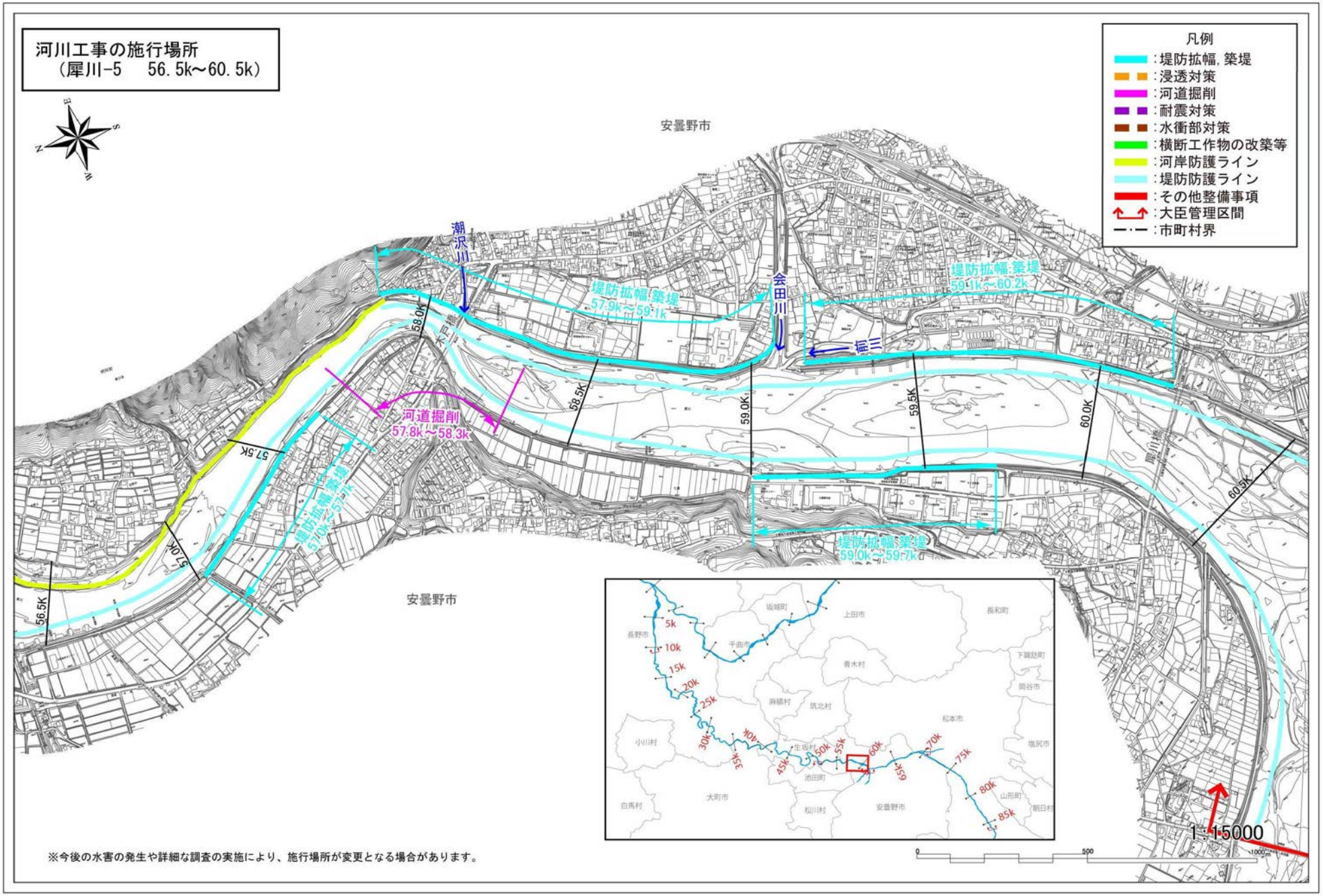
河川工事の施行場所
（犀川-5　56.5k～60.5k）
凡例
：堤防拡幅，築堤
：浸透対策
：河道掘削
：耐震対策
：水衝部対策
：横断工作物の改築等
：河岸防護ライン
：堤防防護ライン
：その他整備事項
：大臣管理区間
：市町村界
安曇野市
潮沢川
会田川
堤防拡幅，築堤
57.9k～59.1k
堤防拡幅，築堤
59.1k～60.2k
堤防拡幅，築堤
59.0k～59.7k
堤防拡幅，築堤
57.0k～57.3k
河道掘削
57.8k～58.3k
塩三
56.5K
57.0K
57.5K
58.0K
58.5K
59.0K
59.5K
60.0K
60.5K
1：15000
※今後の水害の発生や詳細な調査の実施により、施行場所が変更となる場合があります。

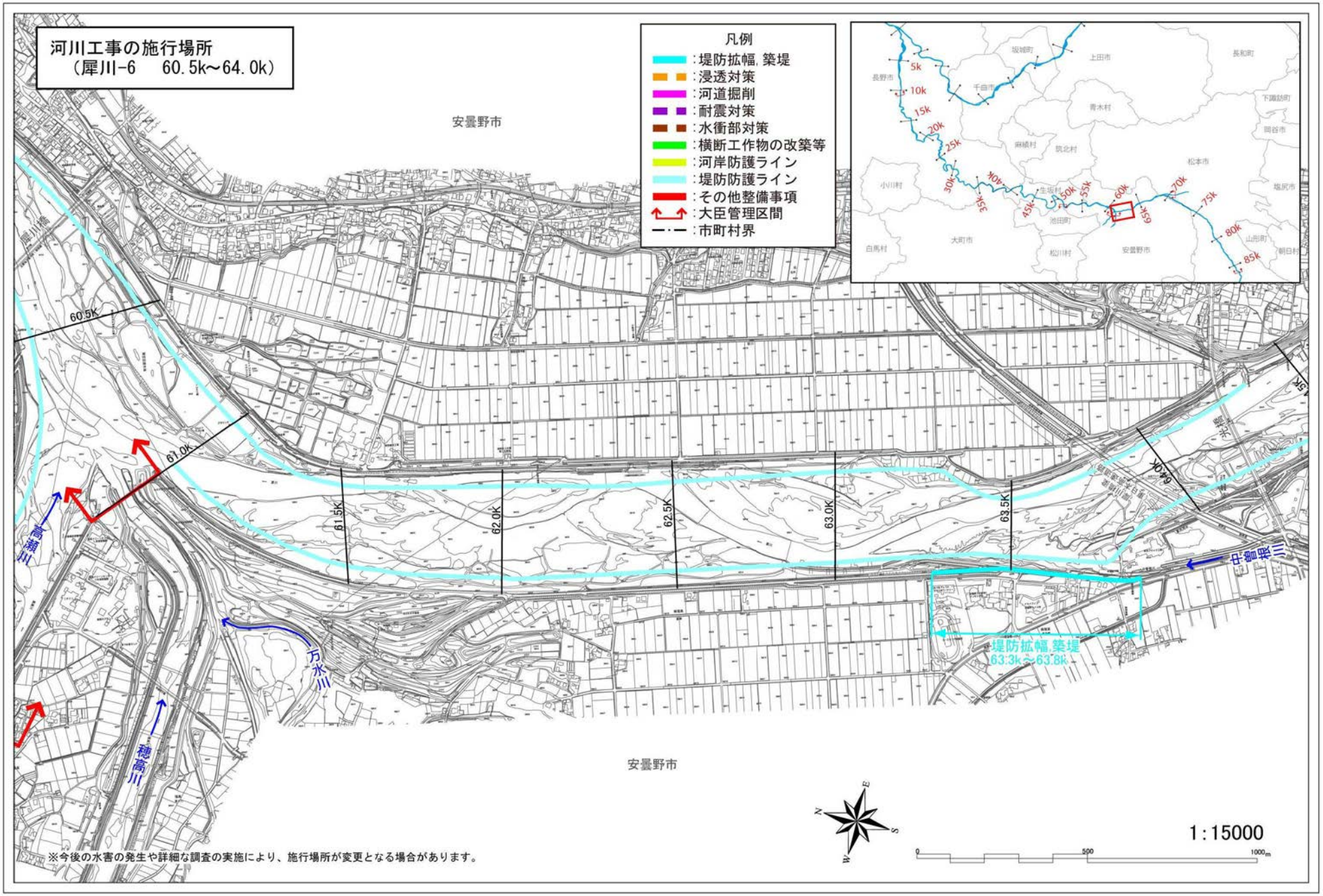
河川工事の施行場所
（犀川-6　60.5k～64.0k）
凡例
：堤防拡幅，築堤
：浸透対策
：河道掘削
：耐震対策
：水衝部対策
：横断工作物の改築等
：河岸防護ライン
：堤防防護ライン
：その他整備事項
：大臣管理区間
：市町村界
安曇野市
60.5K
61.0K
61.5K
62.0K
62.5K
63.0K
63.5K
64.0K
65K
三滝高
三滝高
万水川
穂高川
堤防拡幅，築堤
63.3k～63.8k
1:15000
※今後の水害の発生や詳細な調査の実施により、施行場所が変更となる場合があります。

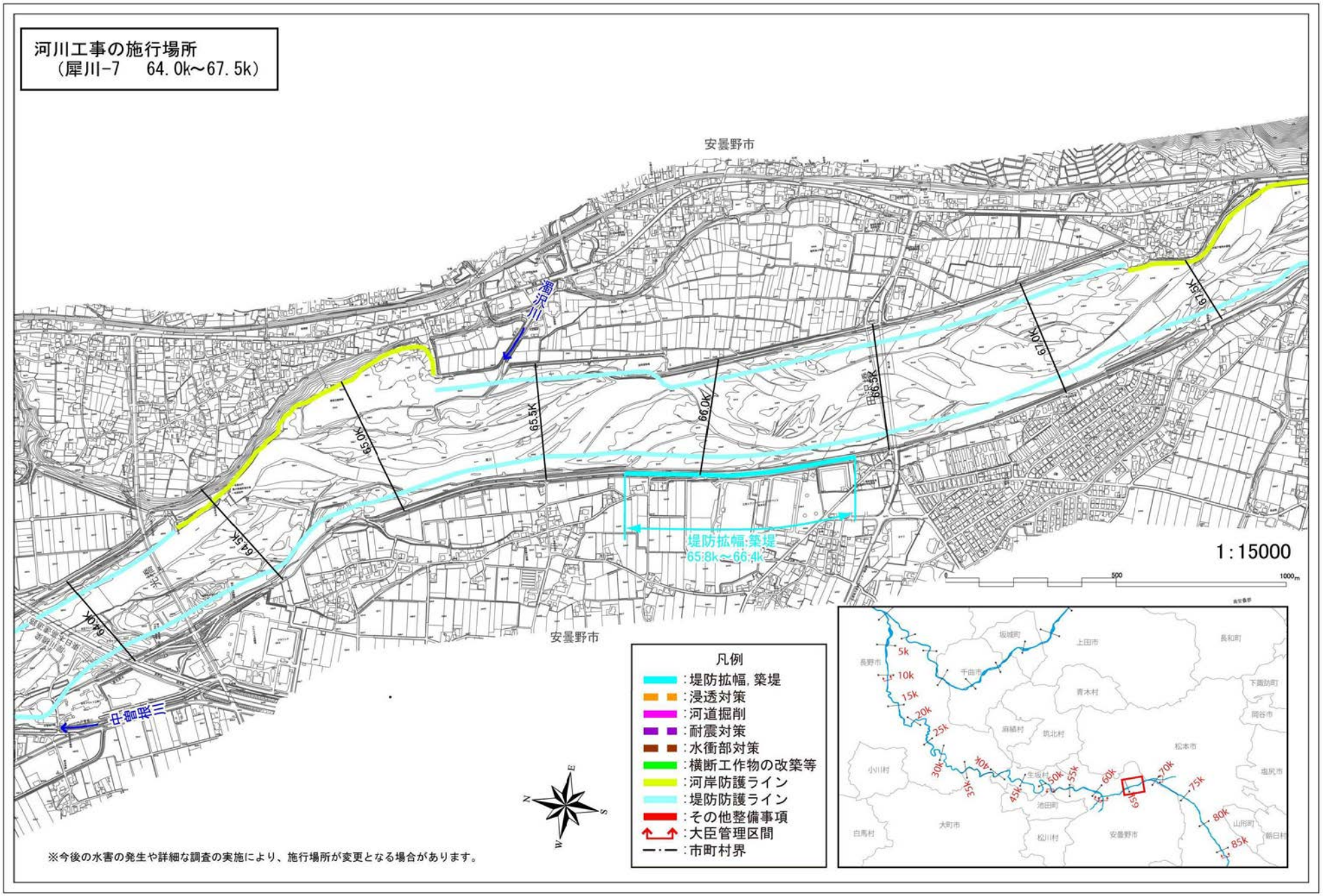

※今後の水害の発生や詳細な調査の実施により、施行場所が変更となる場合があります。

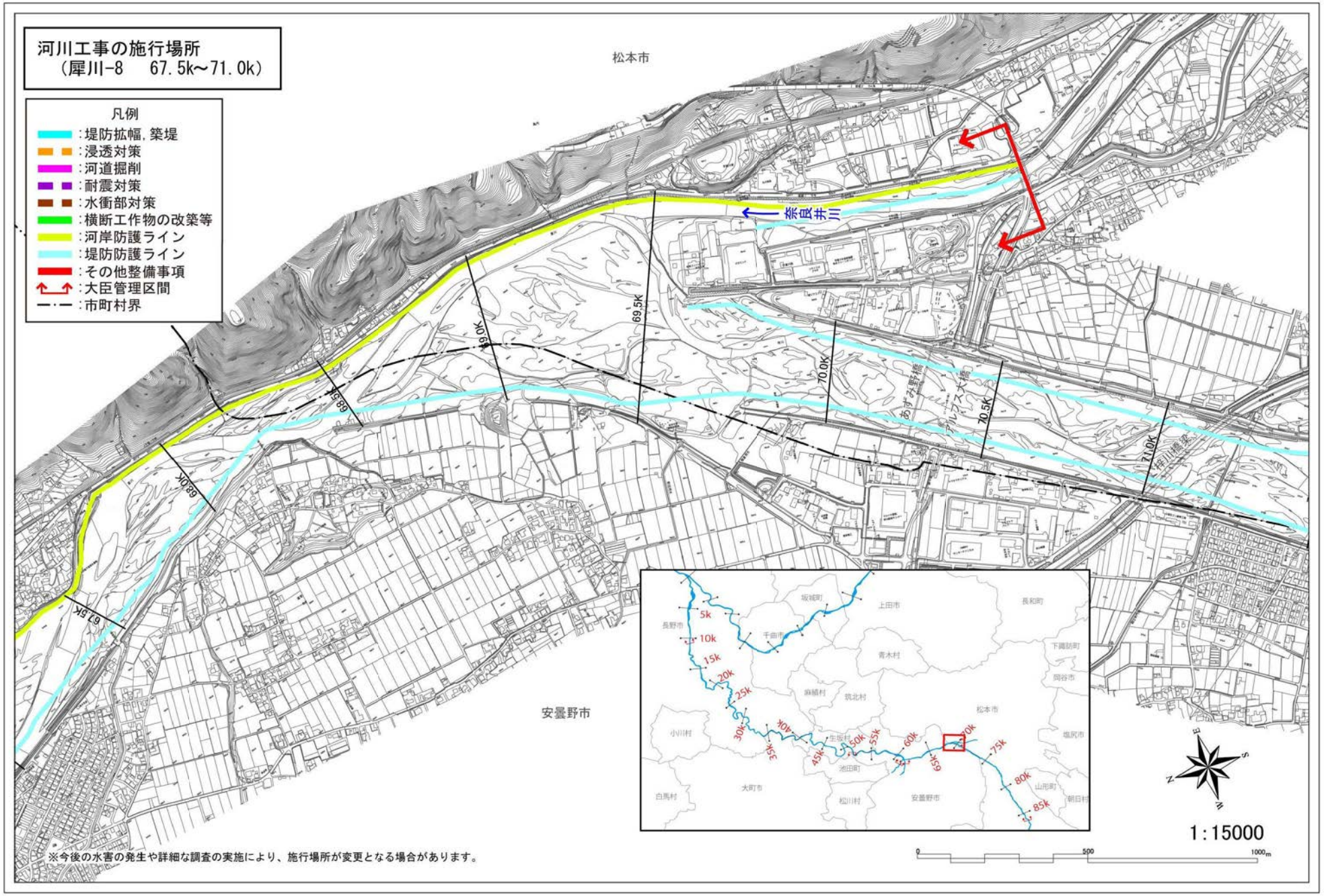
河川工事の施行場所
（犀川-8　67.5k～71.0k）
凡例
:堤防拡幅，築堤
:浸透対策
:河道掘削
:耐震対策
:水衝部対策
:横断工作物の改築等
:河岸防護ライン
:堤防防護ライン
:その他整備事項
:大臣管理区間
:市町村界
松本市
安曇野市
奈良井川
あずみ野橋
アルプス大橋
梓川橋梁
67.5K
68.0K
68.5K
69.0K
69.5K
70.0K
70.5K
71.0K
5k
10k
15k
20k
25k
30k
35k
40k
45k
50k
55k
60k
65k
70k
75k
80k
85k
長野市
千曲市
坂城町
上田市
長和町
青木村
下諏訪町
岡谷市
麻績村
筑北村
松本市
小川村
生坂村
塩尻市
池田町
山形村
白馬村
大町市
松川村
安曇野市
朝日村
1:15000
0
500
1000m
※今後の水害の発生や詳細な調査の実施により、施行場所が変更となる場合があります。

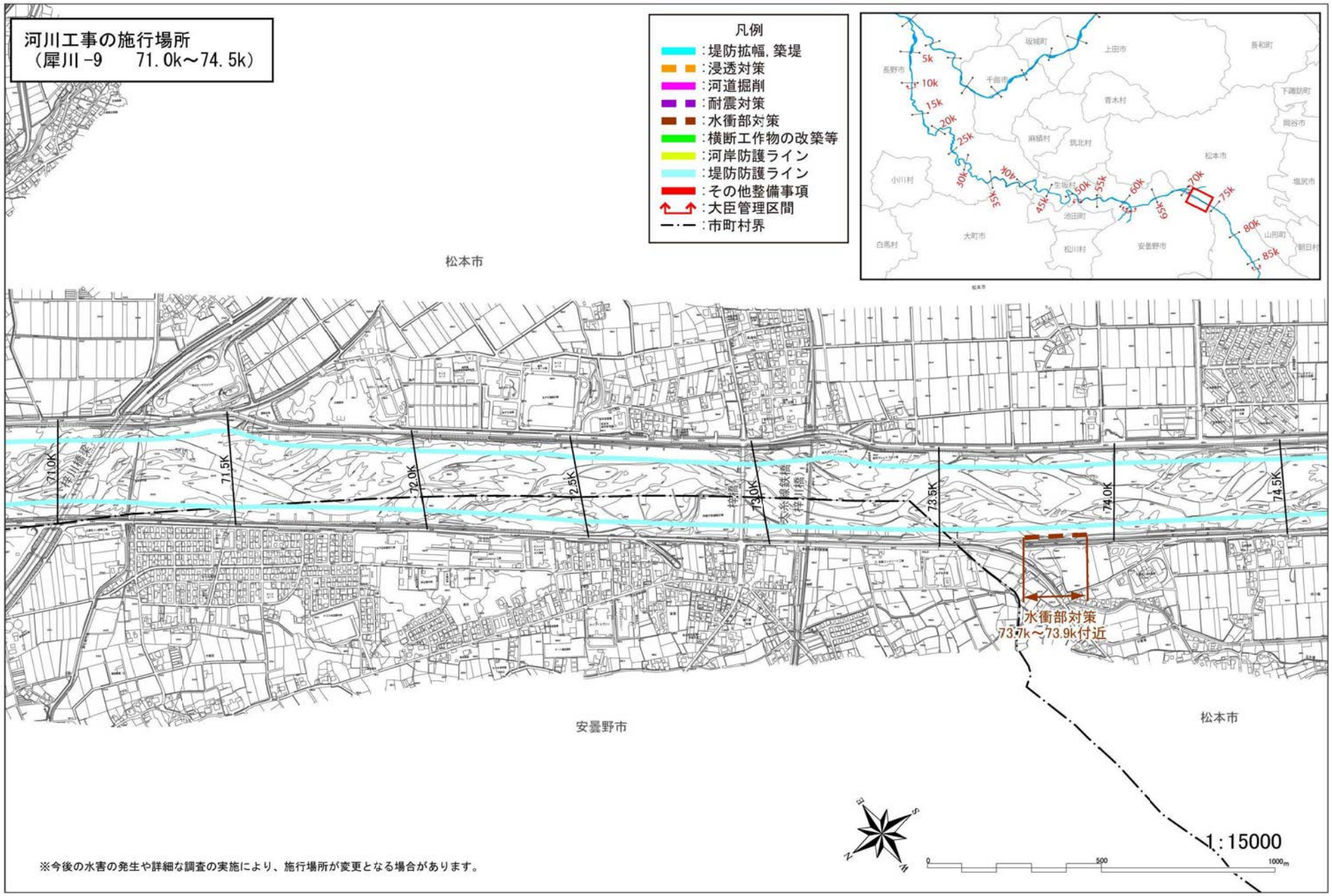
河川工事の施行場所
（犀川 -9　71.0k～74.5k）
凡例
:堤防拡幅, 築堤
:浸透対策
:河道掘削
:耐震対策
:水衝部対策
:横断工作物の改築等
:河岸防護ライン
:堤防防護ライン
:その他整備事項
:大臣管理区間
:市町村界
松本市
安曇野市
松本市
71.0K
71.5K
72.0K
72.5K
73.0K
73.5K
74.0K
74.5K
水衝部対策
73.7k～73.9k付近
1:15000
※今後の水害の発生や詳細な調査の実施により、施行場所が変更となる場合があります。

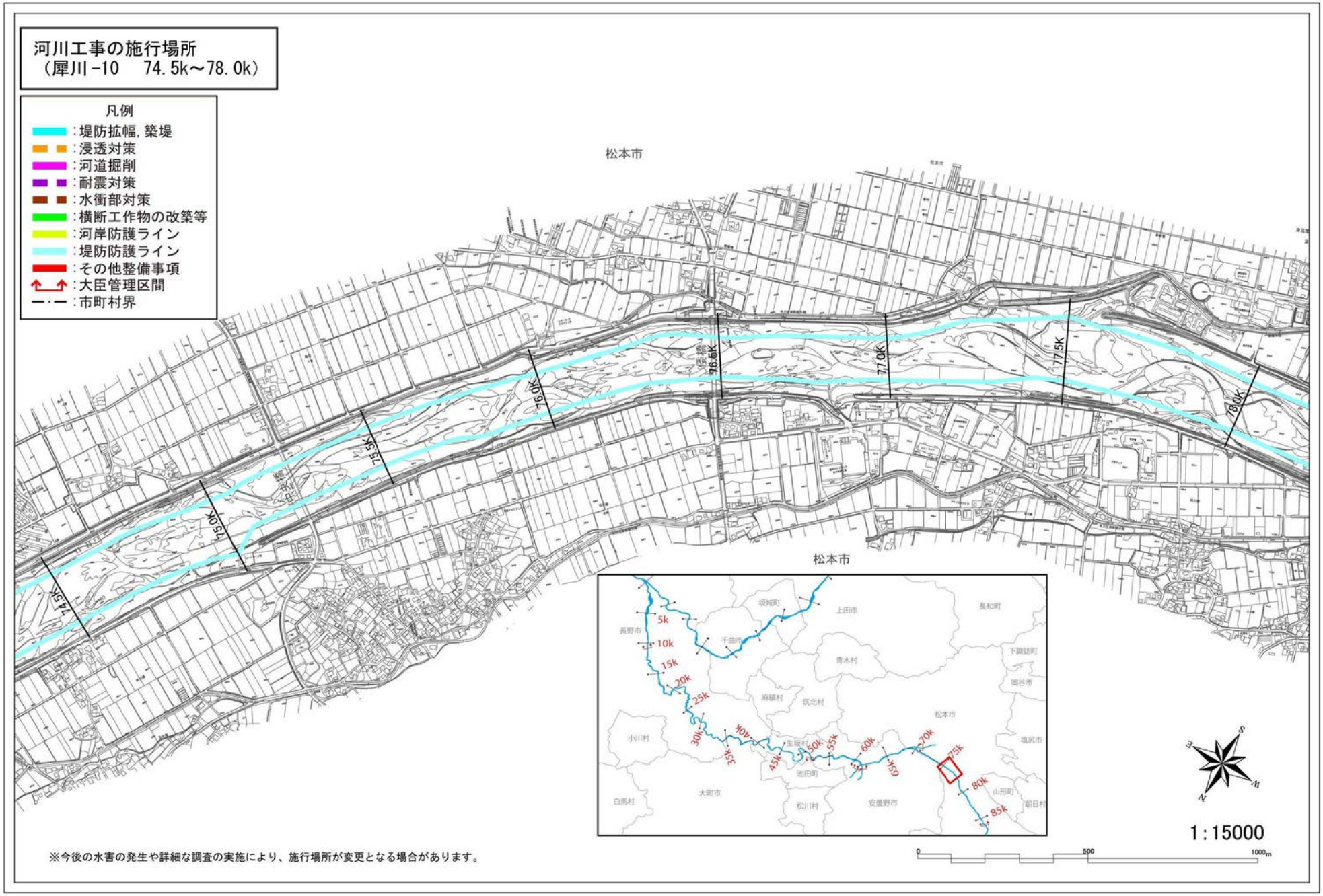
河川工事の施行場所
（犀川-10　74.5k～78.0k）
凡例
:堤防拡幅，築堤
:浸透対策
:河道掘削
:耐震対策
:水衝部対策
:横断工作物の改築等
:河岸防護ライン
:堤防防護ライン
:その他整備事項
:大臣管理区間
:市町村界
松本市
74.5K
75.0K
75.5K
76.0K
76.5K
77.0K
77.5K
78.0k
松本市
5k
10k
15k
20k
25k
30k
35k
40k
45k
50k
55k
60k
65k
70k
75k
80k
85k
長野市
坂城町
上田市
長和町
千曲市
青木村
下諏訪町
岡谷市
麻績村
筑北村
松本市
小川村
生坂村
塩尻市
池田町
山形村
白馬村
大町市
松川村
安曇野市
朝日村
1:15000
0
500
1000m
※今後の水害の発生や詳細な調査の実施により、施行場所が変更となる場合があります。

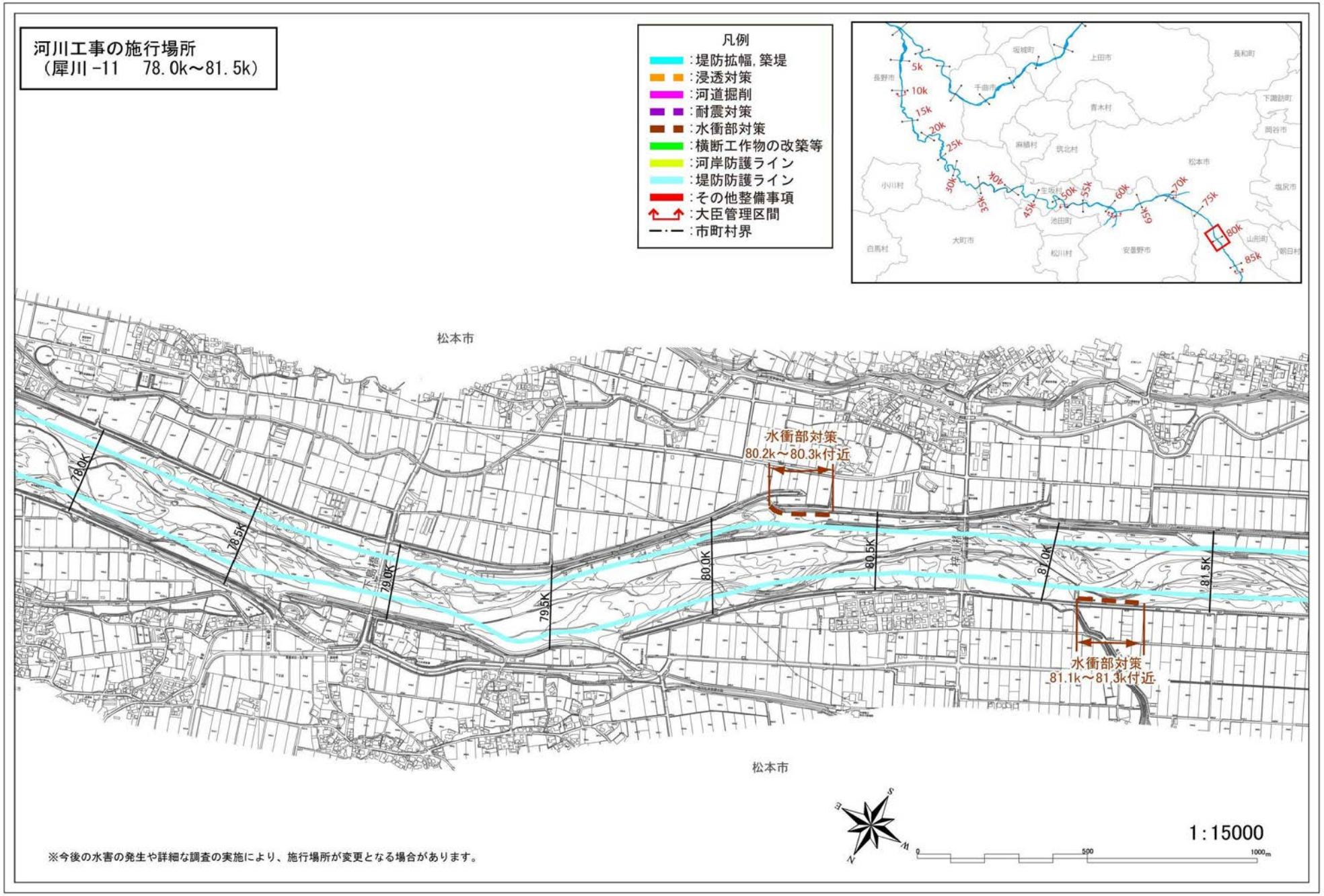
河川工事の施行場所
（犀川－11　78.0k～81.5k）
凡例
：堤防拡幅，築堤
：浸透対策
：河道掘削
：耐震対策
：水衝部対策
：横断工作物の改築等
：河岸防護ライン
：堤防防護ライン
：その他整備事項
：大臣管理区間
：市町村界
松本市
水衝部対策
80.2k～80.3k付近
水衝部対策
81.1k～81.3k付近
78.0K
78.5K
79.0K
79.5K
80.0K
80.5K
81.0K
81.5K
1:15000
※今後の水害の発生や詳細な調査の実施により、施行場所が変更となる場合があります。

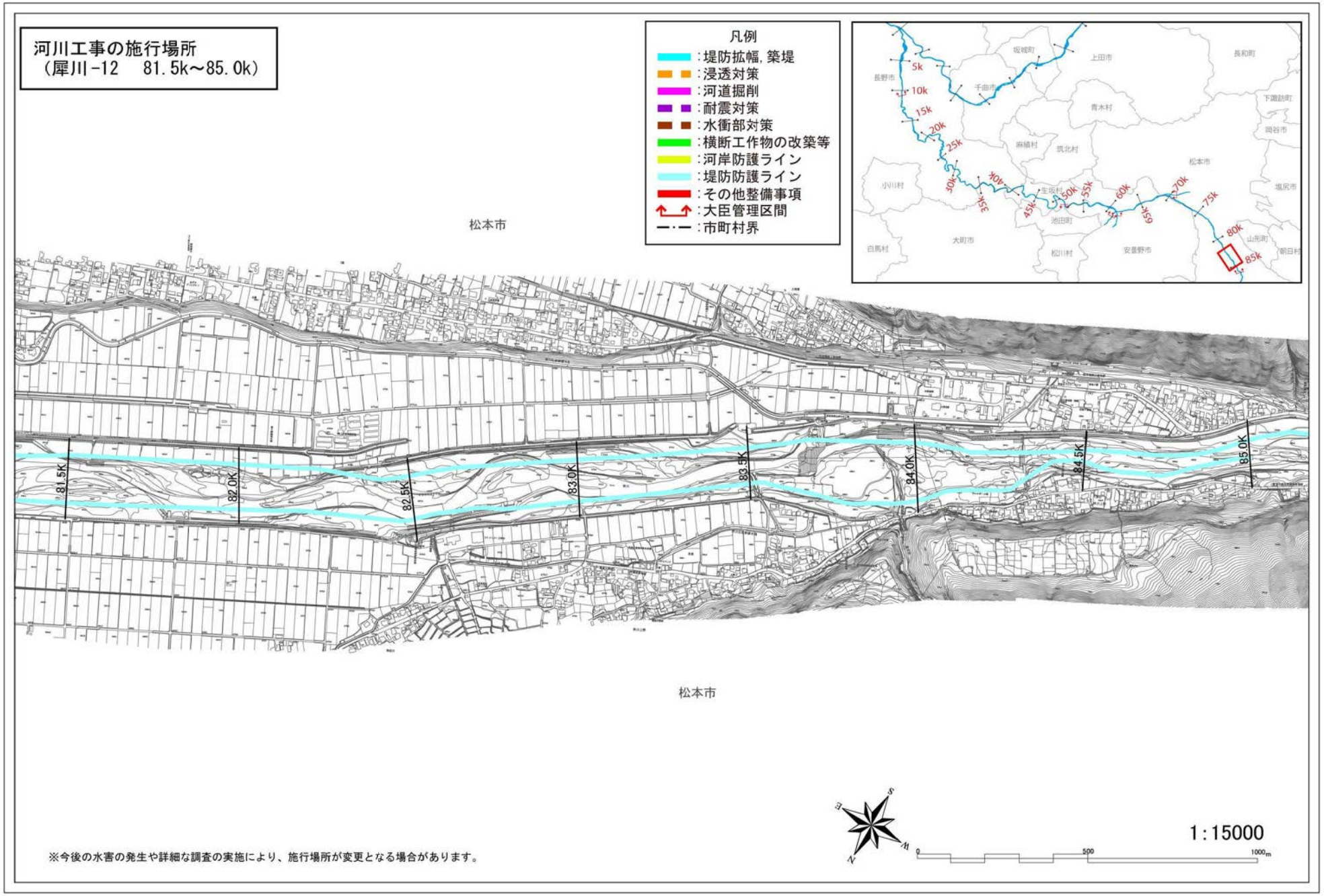
河川工事の施行場所
（犀川-12　81.5k～85.0k）
凡例
:堤防拡幅，築堤
:浸透対策
:河道掘削
:耐震対策
:水衝部対策
:横断工作物の改築等
:河岸防護ライン
:堤防防護ライン
:その他整備事項
:大臣管理区間
:市町村界
松本市
81.5K
82.0K
82.5K
83.0K
83.5K
84.0K
84.5K
85.0K
5k
10k
15k
20k
25k
30k
35k
40k
45k
50k
55k
60k
65k
70k
75k
80k
85k
長野市
坂城町
上田市
長和町
千曲市
青木村
下諏訪町
岡谷市
麻績村
筑北村
松本市
小川村
生坂村
塩尻市
池田町
山形町
白馬村
大町市
松川村
安曇野市
朝日村
1:15000
0
500
1000m
※今後の水害の発生や詳細な調査の実施により、施行場所が変更となる場合があります。

河川工事の施行場所
（犀川-13　83.0k～86.0k）

凡例
- :堤防拡幅, 築堤
- :浸透対策
- :河道掘削
- :耐震対策
- :水衝部対策
- :横断工作物の改築等
- :河岸防護ライン
- :堤防防護ライン
- :その他整備事項
- :大臣管理区間
- :市町村界

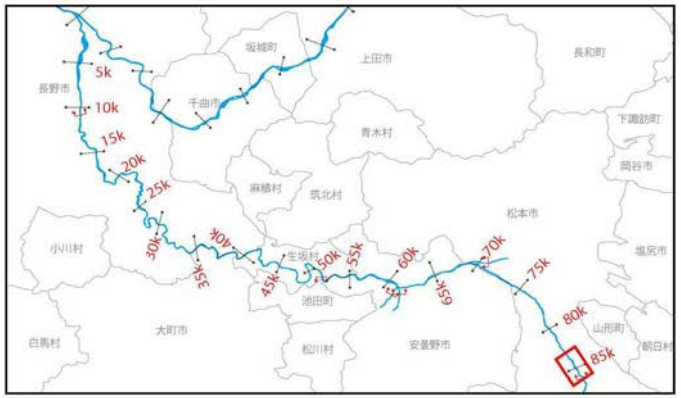

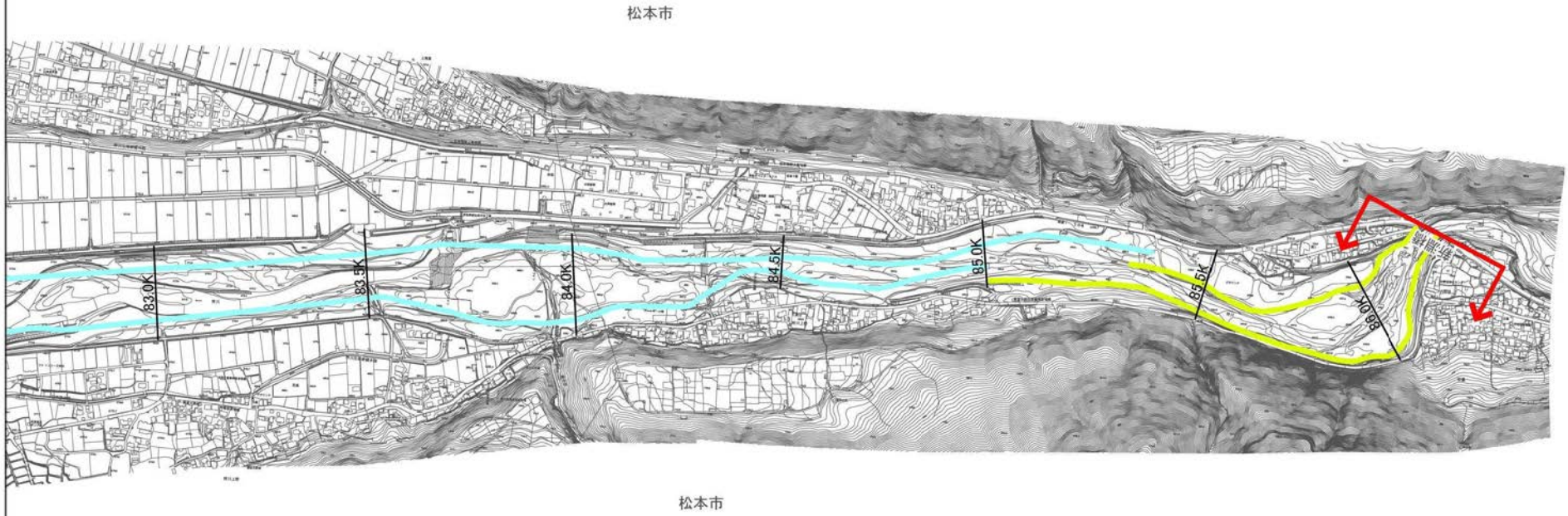

1:15000

※今後の水害の発生や詳細な調査の実施により、施行場所が変更となる場合があります。

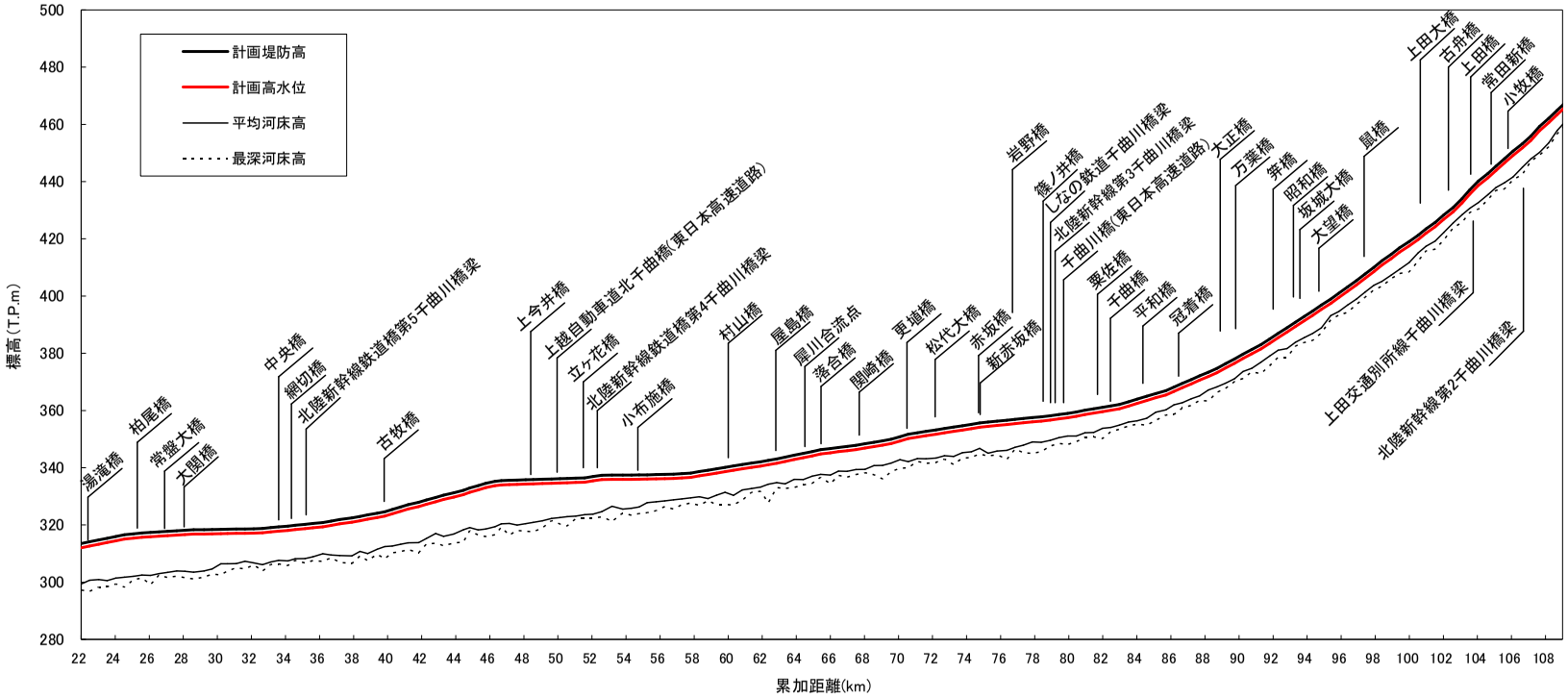

累加距離(km)	22.0	24.0	26.1	28.1	30.2	32.1	34.1	36.2	38.4	40.3	42.3	44.5	46.3	48.1	50.1	52.1	54.3	56.3	58.3	60.3	62.4	64.4	66.5	68.6	70.6	72.7	74.8	76.8	78.9	80.9	83.0	85.1	87.2	89.2	91.3	93.3	95.4	97.4	99.4	101.5	103.6	105.6	107.7	109.7
計画堤防高(T.P.m)	313.5	316.0	317.4	318.1	318.5	318.7	319.6	320.8	323.0	325.4	328.8	332.1	335.2	335.8	336.2	336.9	337.5	337.7	338.7	340.6	342.6	345.0	347.1	348.9	351.7	353.7	355.7	356.9	358.2	360.1	362.1	366.0	370.8	376.4	383.0	390.9	399.0	407.7	416.9	425.8	437.1	448.1	459.3	470.2
計画高水位(T.P.m)	312.0	314.5	315.9	316.6	317.0	317.2	318.1	319.3	321.5	323.9	327.3	330.6	333.7	334.3	334.7	335.4	336.0	336.2	337.2	339.1	341.1	343.5	345.6	347.4	350.2	352.2	354.2	355.4	356.7	358.6	360.6	364.5	369.3	374.9	381.5	389.4	397.5	406.2	415.4	424.3	435.6	446.6	457.8	468.7
計画高水勾配	← 1/1,100 →																														← 1/200 →													
平均河床高(T.P.m)	299.3	301.4	302.3	303.8	306.4	306.8	307.5	310.0	310.8	312.6	315.3	318.3	319.4	320.5	322.6	323.8	325.9	328.4	329.8	330.3	334.2	335.9	338.8	340.8	342.2	344.2	346.8	347.2	349.6	352.2	354.9	359.4	364.1	369.6	376.9	383.8	393.2	401.3	409.3	419.2	430.7	439.6	450.2	462.9
最深河床高(T.P.m)	297.2	299.3	299.1	301.5	302.6	306.0	305.8	307.2	309.2	310.2	313.3	314.0	316.6	317.8	320.3	322.3	323.4	326.4	326.9	327.0	327.7	334.0	337.3	337.6	340.0	343.0	344.8	346.5	347.6	350.7	353.4	356.5	361.8	367.7	372.9	382.4	391.7	399.6	407.9	416.4	429.1	437.4	449.2	461.3
距離標(km)	22.0	24.0	26.0	28.0	30.0	32.0	34.0	36.0	38.0	40.0	42.0	44.0	46.0	48.0	50.0	52.0	54.0	56.0	58.0	60.0	62.0	64.0	66.0	68.0	70.0	72.0	74.0	76.0	78.0	80.0	82.0	84.0	86.0	88.0	90.0	92.0	94.0	96.0	98.0	100.0	102.0	104.0	106.0	108.0

千曲川縦断図

※計画堤防高は標準的な高さを示しており、霞堤（開口部）が存在するところについてはこれに基づかず、今後の検討、調整により個別で定めます。

※平均・最深河床高は平成 19 年度測量断面の値を用いています。
※計画堤防高は計画高水位に余裕高を加えて表示しています。

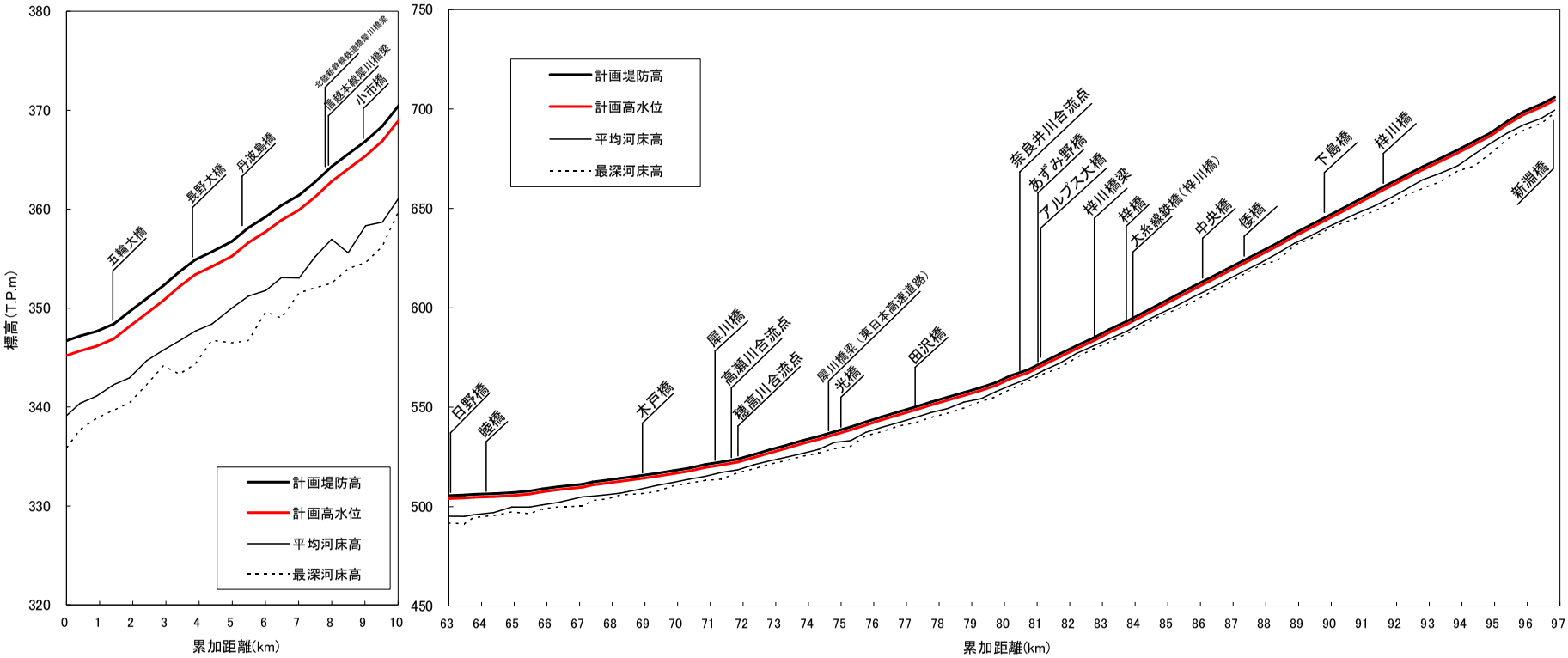
標高(T.P.m)
累加距離(km)
計画堤防高
計画高水位
平均河床高
最深河床高
五輪大橋
長野大橋
丹波島橋
北陸新幹線鉄道(仮)犀川橋梁
信越本線犀川橋梁
小市橋
白野橋
豊橋
木戸橋
犀川橋
高瀬川合流点
穂高川合流点
犀川橋梁（東日本高速道路）
光橋
田沢橋
奈良井川合流点
あずみ野橋
アルプス大橋
梓川橋梁
梓橋
大糸線鉄橋(梓川橋)
中央橋
信橋
下島橋
梓川橋
新淵橋

| | | |

千曲川 24.5k

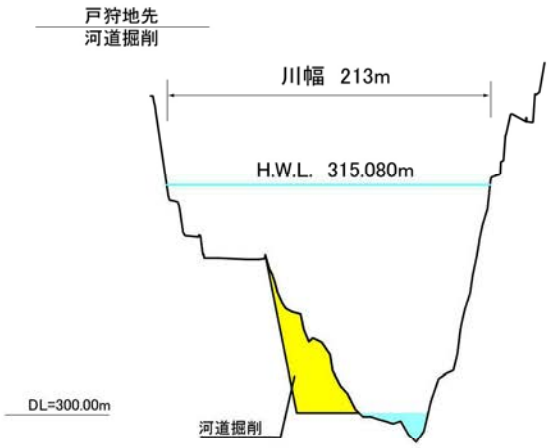

千曲川 49.5k

縮尺
縦：1/500
横：1/5000

千曲川 64.5k

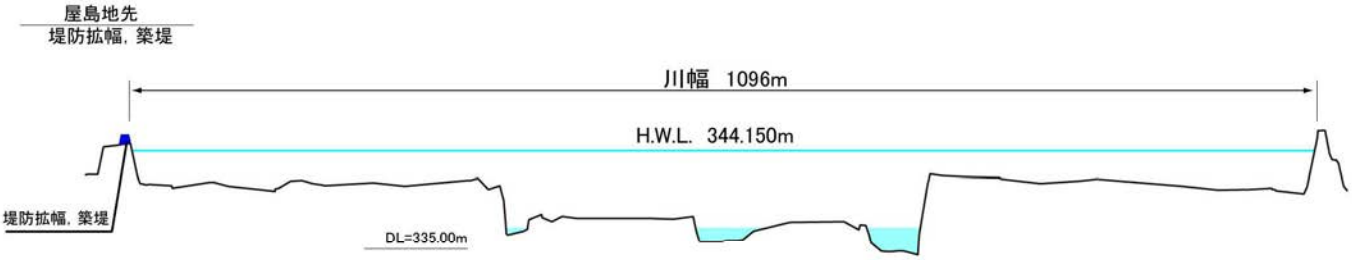

縮尺
縦：1/700
横：1/7000

主要地点横断図

※今後の水害の発生や詳細な調査の実施により、施行場所が変更となる場合があります。
※計画高水位（H.W.L.）や基準高（DL）は東京湾平均海面（T.P.）で表記しています。

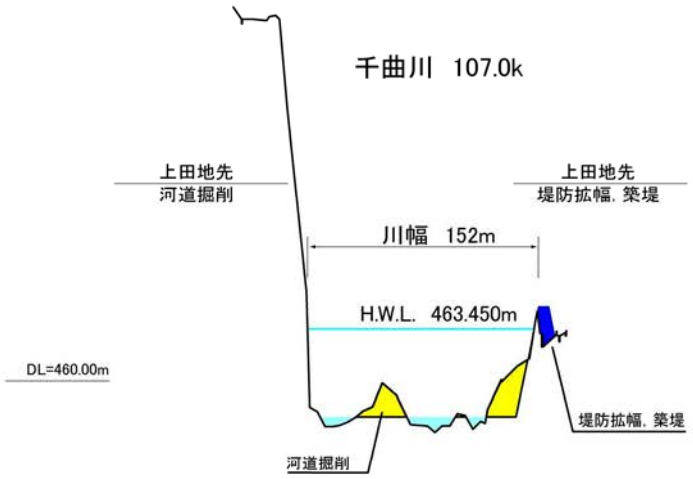

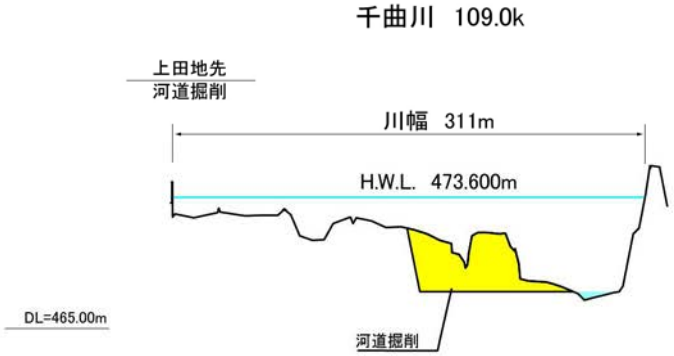

縮尺
縦： 1/500
横： 1/5000

主要地点横断図

※今後の水害の発生や詳細な調査の実施により、施行場所が変更となる場合があります。
※計画高水位（H.W.L.）や基準高（DL）は東京湾平均海面（T.P.）で表記しています。

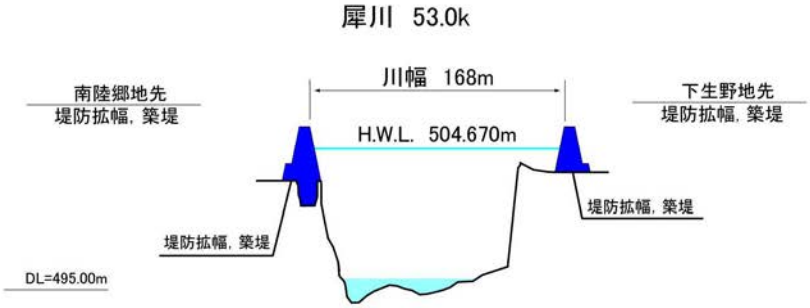

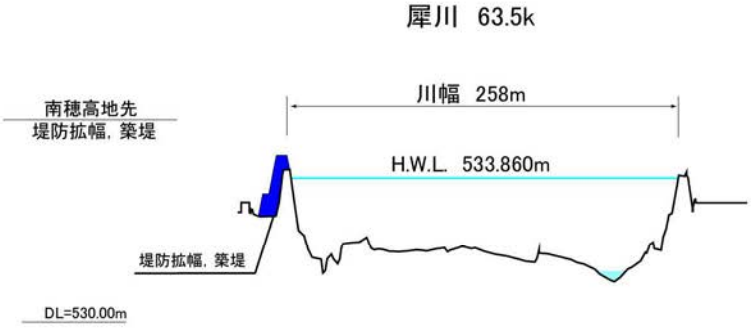

縮尺
縦: 1/500
横: 1/5000

主要地点横断図

※今後の水害の発生や詳細な調査の実施により、施行場所が変更となる場合があります。
※計画高水位（H.W.L.）や基準高（DL）は東京湾平均海面（T.P.）で表記しています。