

信濃川水系河川整備計画（附図） 〔下流部〕

- ・ 信濃川（下流部）平面図・・・・・・・・・・附図－1
- ・ 信濃川水系河川整備計画での整備一覧表・・・・附図－2
- ・ 信濃川水系河川整備計画施行箇所位置図・・・・附図－4
- ・ 信濃川水系河川整備計画施行箇所詳細図・・・・附図－5
- ・ 信濃川（下流部）縦断図・・・・・・・・・・附図－21
- ・ 主要地点横断図・・・・・・・・・・附図－23

※本附図は、信濃川水系河川整備計画（大臣管理区間）について、河川基盤地図、河川横断測量図を基に整備箇所の範囲、断面形を、具体的に示したものです。詳細な位置や構造等については、今後の詳細設計を経て決定するので、最終的なものではありません。

信濃川水系河川整備計画での整備一覧表〔下流部〕

河川名	施行の場所	区間	左右 岸別	備考	
関屋分水路	新潟市西区関屋堀割町地先(左岸) 新潟市中央区信濃町地先(右岸)	0.1k 付近	－	耐震対策	新潟大堰
信濃川・ 関屋分水路	新潟市西区関屋堀割町地先～ 新潟市西区寺地地先(左岸) 新潟市中央区有明台地先～ 新潟市中央区美咲町地先(右岸)	0.1k～2.5k 付近	－	河道掘削	河積確保を図るため
信濃川	新潟市中央区綱川原地先	1.6k 付近	－	耐震対策	信濃川水門
信濃川	新潟市西区小新地先	2.1k 付近	左岸	耐震対策	西川排水機場
信濃川	新潟市中央区美咲町地先～ 新潟市江南区楚川地先	2.5k～6.1k 付近	右岸	浸透対策	浸透に対して堤防の 安全性を確保するため
信濃川	新潟市中央区太右工門新田地先	4.2k 付近	右岸	耐震対策	鳥屋野潟排水機場
信濃川	新潟市西区善久地先～ 新潟市西区大野町地先	6.0k 付近	左岸	支川合流点処理	中ノ口川
信濃川	新潟市西区善久地先	5.9k～6.5k 付近	左岸	浸透対策	浸透に対して堤防の 安全性を確保するため
信濃川	新潟市南区鷺ノ木新田地先	7.1k 付近	左岸	耐震対策	鷺ノ木水門
信濃川	新潟市秋葉区覚路津地先	11.6k 付近	右岸	耐震対策	覚路津水門
信濃川	新潟市秋葉区覚路津地先～ 新潟市秋葉区子成場地先	11.9k～17.2k 付近	右岸	河道掘削	河積確保を図るため
信濃川	新潟市南区犬帰新田地先～ 新潟市南区大郷地先	12.7k～13.2k 付近	左岸	河道掘削	河積確保を図るため
信濃川	新潟市南区大郷地先～ 新潟市南区赤浜地先	14.1k～16.2k 付近	左岸	河道掘削	河積確保を図るため
信濃川	新潟市南区堀掛地先～ 新潟市南区下八枚地先	17.4k～19.3k 付近	左岸	河道掘削	河積確保を図るため
信濃川	新潟市秋葉区小須戸地先	19.4k～20.0k 付近	右岸	河道掘削	河積確保を図るため
信濃川	新潟市南区下八枚地先～ 新潟市南区菱潟地先	19.9k～24.3k 付近	左岸	河道掘削	河積確保を図るため
信濃川	新潟市秋葉区水田地先	23.6k 付近	右岸	耐震対策	五社川水門
信濃川	田上町曾根新田地先～ 田上町横場新田地先	23.9k～25.5k 付近	右岸	河道掘削	河積確保を図るため
信濃川	新潟市秋葉区水田地先	24.0k 付近	右岸	耐震対策	才歩川水門
信濃川	田上町横場新田地先～ 田上町保明新田地先	26.8k～28.2k 付近	右岸	河道掘削	河積確保を図るため
信濃川	新潟市南区庄瀬地先～ 加茂市五反田地先	27.7k～29.5k 付近	左岸	河道掘削	河積確保を図るため
信濃川	田上町保明新田地先	28.8k 付近	右岸	支川合流点処理	加茂川
信濃川	加茂市加茂新田地先～ 加茂市山島新田地先	30.6k～32.6k 付近	右岸	河道掘削	河積確保を図るため
信濃川	加茂市前須田地先	30.9k～31.2k 付近	左岸	水衝部対策	洪水による侵食から 堤防を防護するため
信濃川	加茂市鶴森地先～ 三条市井戸場地先	31.9k～32.3k 付近	左岸	水衝部対策	洪水による侵食から 堤防を防護するため
信濃川	三条市井戸場地先	32.3k～32.8k 付近	左岸	河道掘削	河積確保を図るため
信濃川	三条市井戸場地先	32.3k～33.6k 付近	左岸	浸透対策	浸透に対して堤防の 安全性を確保するため
信濃川	加茂市山島新田地先～ 加茂市加茂新田地先	32.6k～32.9k 付近	右岸	水衝部対策	洪水による侵食から 堤防を防護するため
信濃川	加茂市天神林地先～ 三条市柳場新田地先	33.3k～33.8k 付近	右岸	水衝部対策	洪水による侵食から 堤防を防護するため

※今後の水害の発生や詳細な調査の実施により、施行場所が変更となる場合があります。


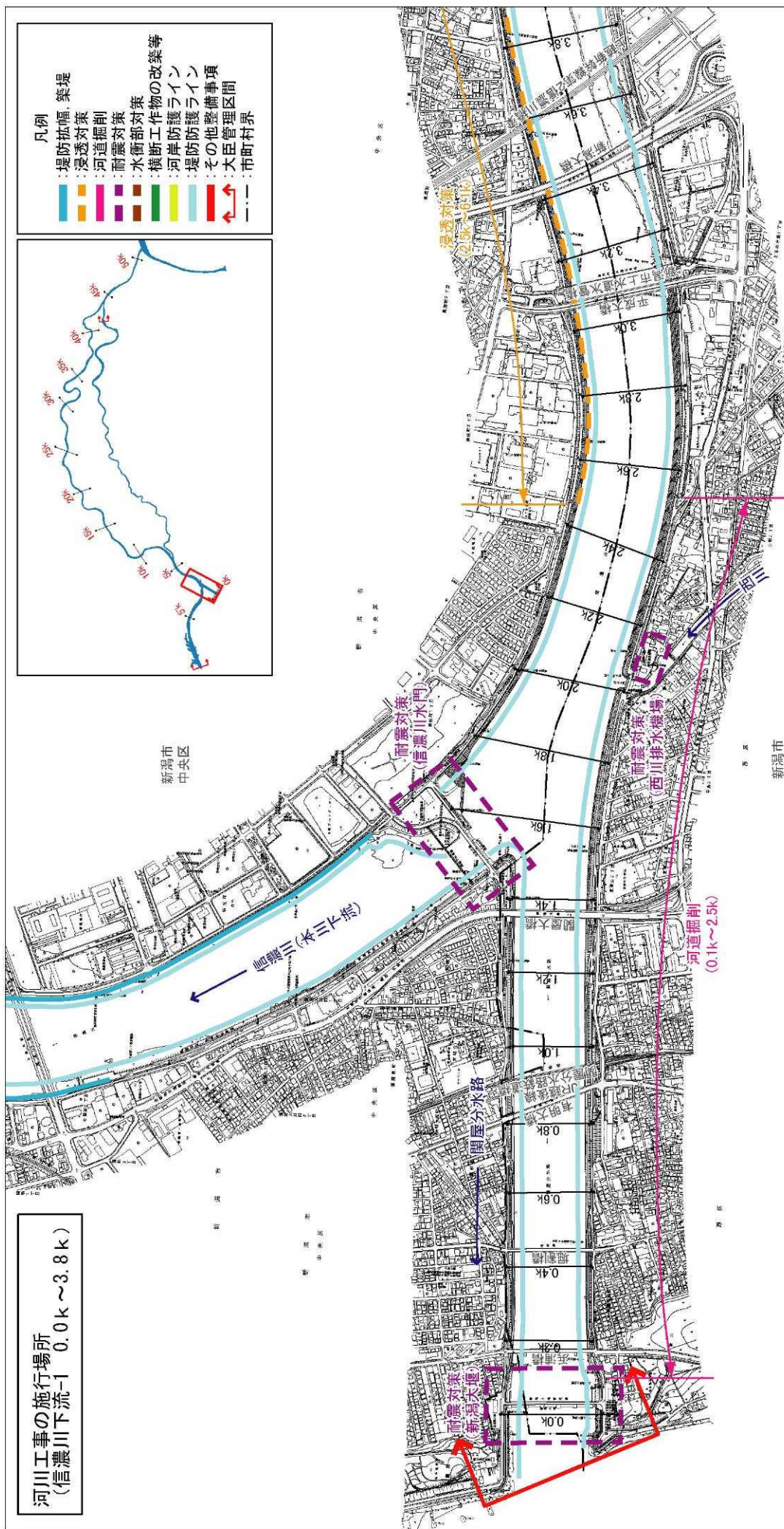
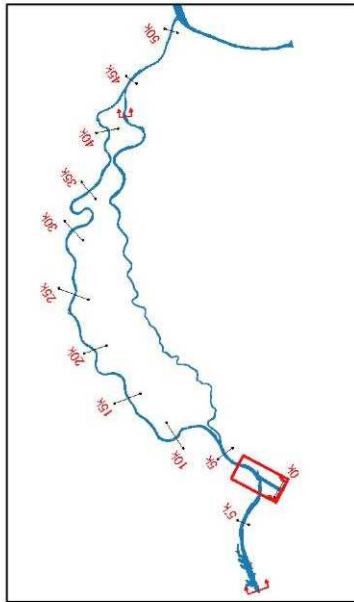
信濃川水系河川整備計画での整備一覧表〔下流部〕

河川名	施行の場所	区間	左右岸別	備考	
信濃川	三条市柳川新田地先～ 三条市三貫地新田地先	34.6k～36.6k 付近	右岸	河道掘削	河積確保を図るため
信濃川	三条市栗林地先	37.1k～38.6k 付近	右岸	河道掘削	河積確保を図るため
信濃川	三条市大島地先～ 三条市下須頃地先	38.4k～39.2k 付近	左岸	河道掘削	河積確保を図るため
信濃川	三条市石上地先	39.0k～40.2k 付近	右岸	河道掘削	河積確保を図るため
信濃川	三条市下須頃地先～ 三条市上須頃地先	40.3k～41.6k 付近	左岸	河道掘削	河積確保を図るため
信濃川	三条市荒町地先～ 三条市本町地先	40.6k～41.2k 付近	右岸	河道掘削	河積確保を図るため
信濃川	三条市上須頃地先	41.0k 付近	左岸	河川防災 ステーション整備	
信濃川	三条市今井地先	43.4k 付近	—	耐震対策	蒲原大堰
信濃川	燕市熊森地先～ 長岡市中条新田地先	46.8k～50.8k 付近	右岸	築堤	築堤するため
信濃川	燕市熊森地先～ 燕市大川津地先	48.1k～50.8k 付近	左岸	築堤	築堤するため
中ノ口川	燕市道金地先	中ノ口川 34.0k 付近	—	耐震対策	中ノ口川水門
本川下流	新潟市中央区柳島町地先～ 新潟市中央区関新地先(左岸) 新潟市中央区万代島地先～ 新潟市中央区新光町地先(右岸)	3.0k～7.3k 付近	—	河道掘削	河積確保を図るため
本川下流	新潟市中央区新光町地先	6.7k～8.3k 付近	右岸	築堤	築堤するため
本川下流	新潟市中央区川岸町地先～ 新潟市中央区関新地先	7.0k～7.3k 付近	左岸	築堤	築堤するため

※今後の水害の発生や詳細な調査の実施により、施行場所が変更となる場合があります。

河川工事の施行場所
(信濃川下流-1 0.0k~3.8k)

- 凡例
- 堤防拡幅・築堤
 - 浸透対策
 - 河道掘削
 - 耐震対策
 - 水衝部対策
 - 構断工・作物の改築等
 - 河岸防護ライン
 - 堤防防護ライン
 - 堤防防備事項
 - 大臣管理区間
 - 市町村界



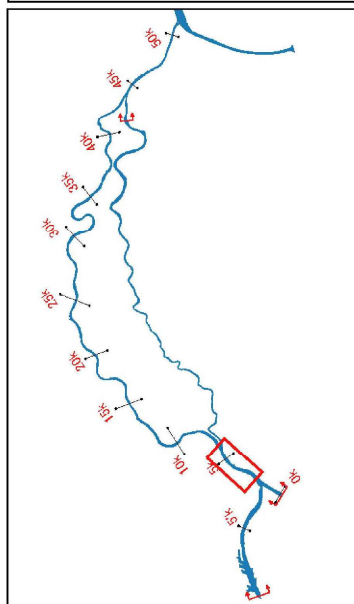
100m 1:15000

※今後の水害の発生や詳細な調査の実施により、施行場所が変更となる場合があります。

附图-5

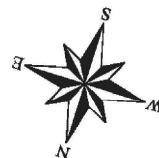
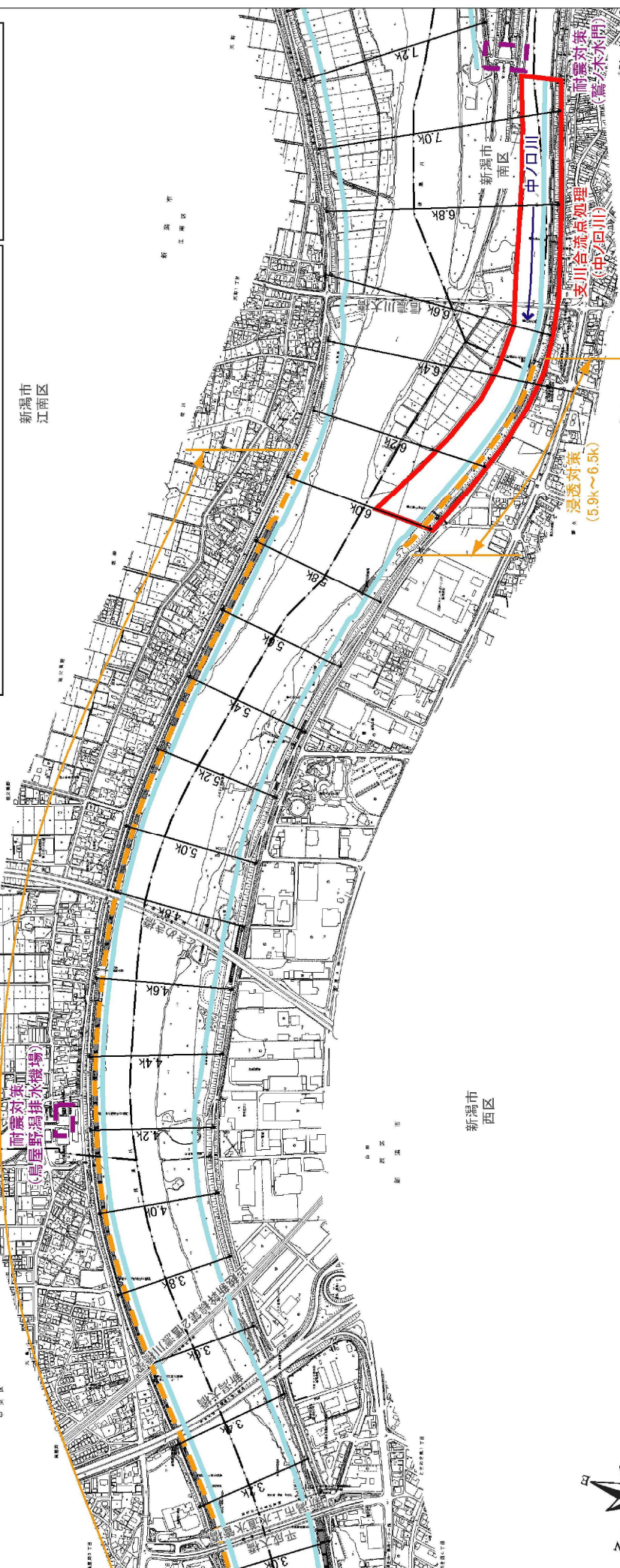
河川工事の施行場所
(信濃川下流-2 3.0k～7.0k)

新潟市
中央区



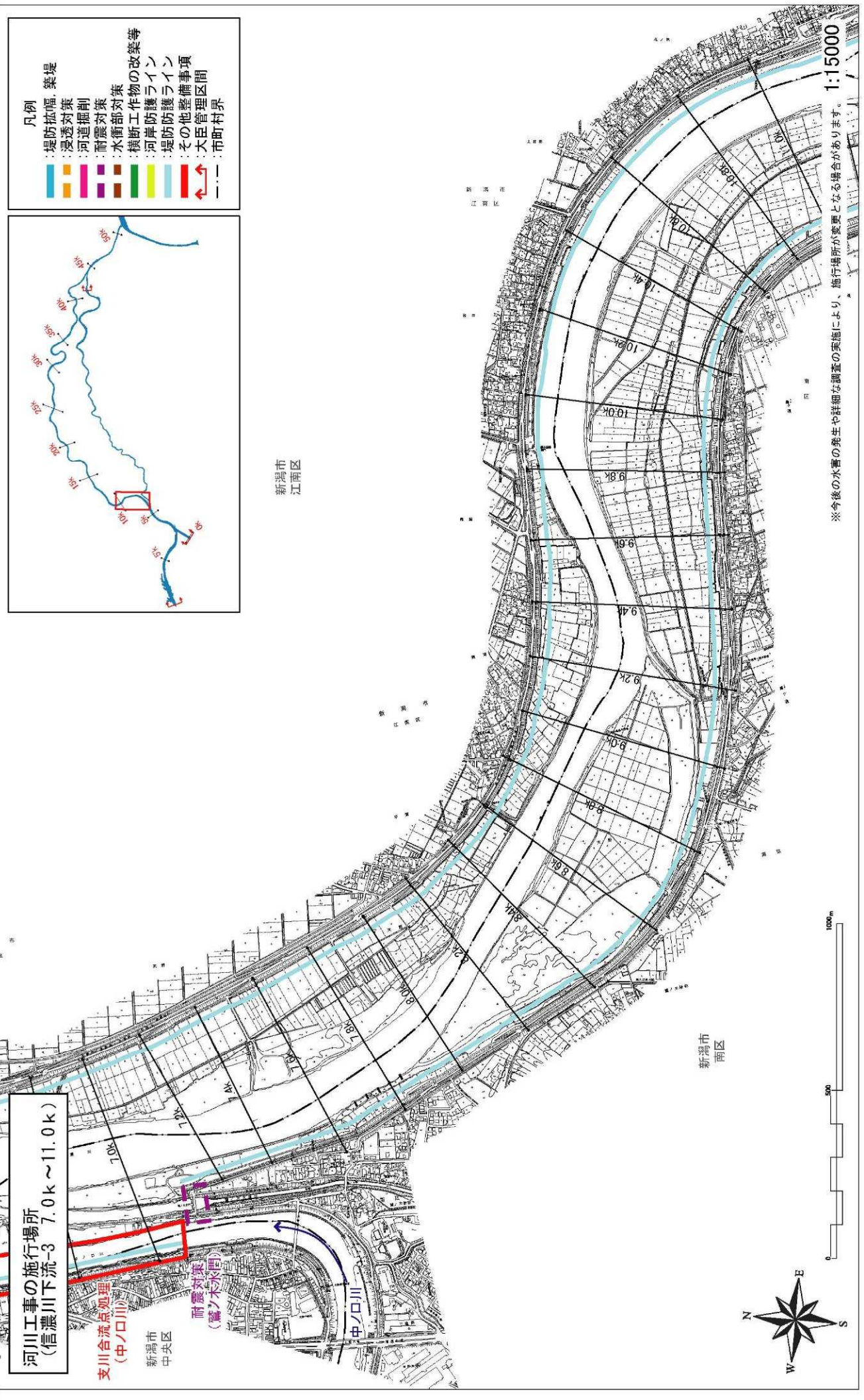
- 凡例
- 堤防抵幅 築堤
 - 浸透対策
 - 河道掘削
 - 耐震対策
 - 水衝部対策
 - 構断工作物の改築等
 - 河岸防護ライン
 - 堤防防護ライン
 - その他整備事項
 - 大臣管理区間
 - 市町村界

浸透対策
(2.5k～6.1k)



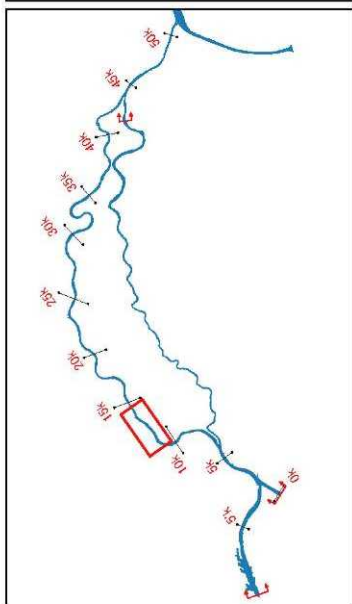
※今後の水害の発生や詳細な調査の実施により、施行場所が変更となる場合があります。 1:15000

附图-6

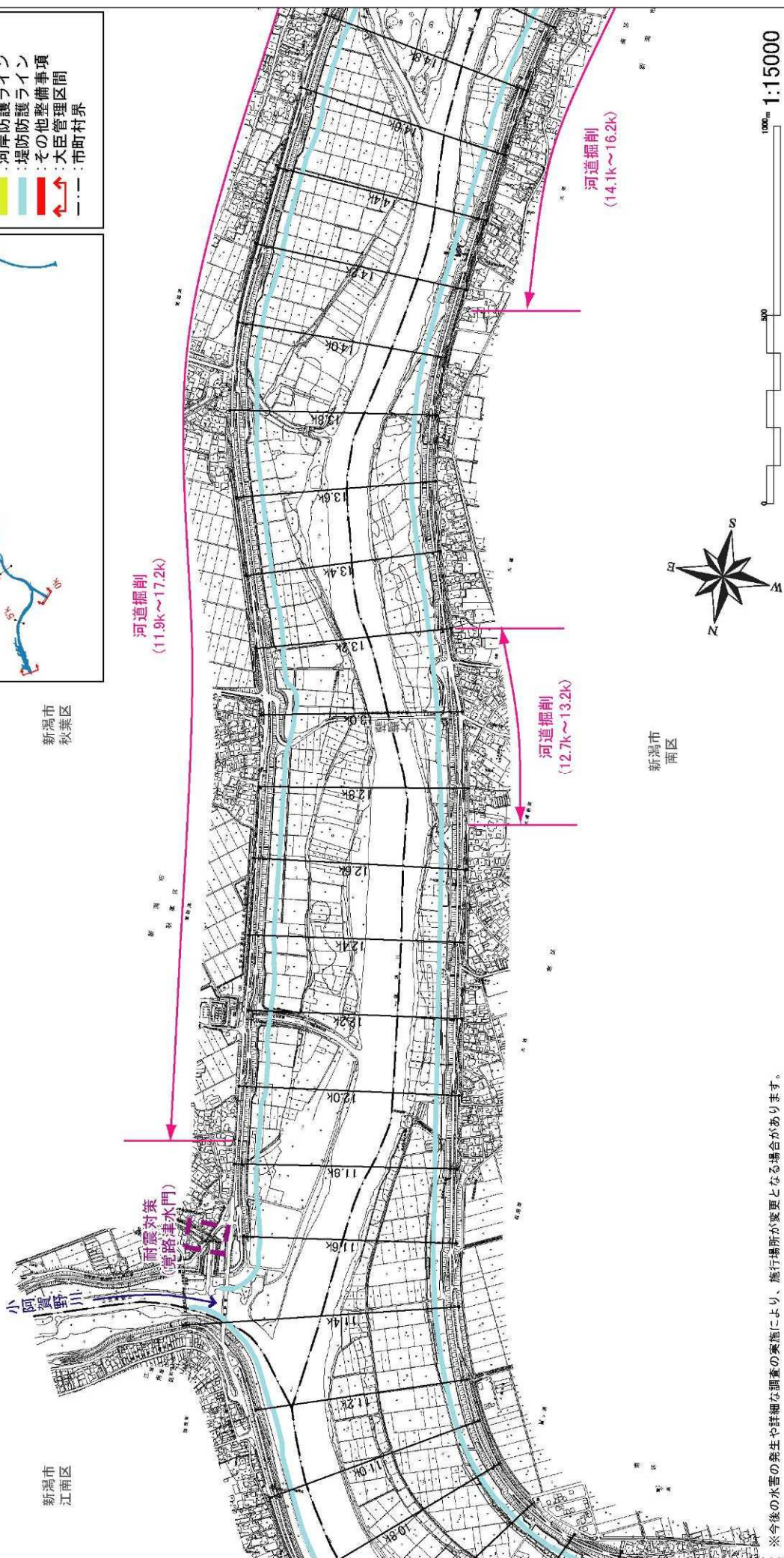


附图-7

河川工事の施行場所
(信濃川下流-4 11.0k～14.8k)

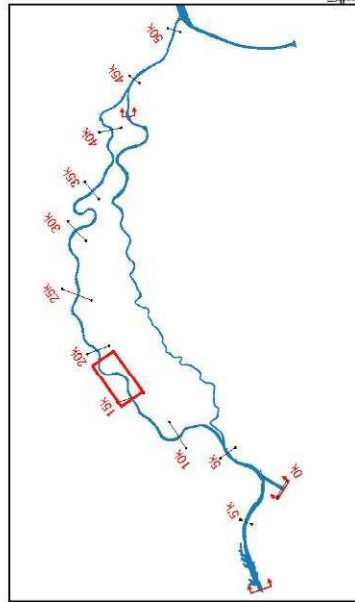


- 凡例
- 堤防拡幅、築堤
 - 浸透対策
 - 河道掘削
 - 耐震対策
 - 水衝対策
 - 構造物の改築等
 - 横断工作物の改築等
 - 河岸防護ライン
 - 堤防防護ライン
 - その他整備事項
 - 大臣管理区間
 - 市町村界

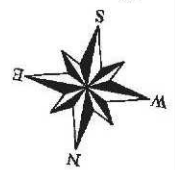
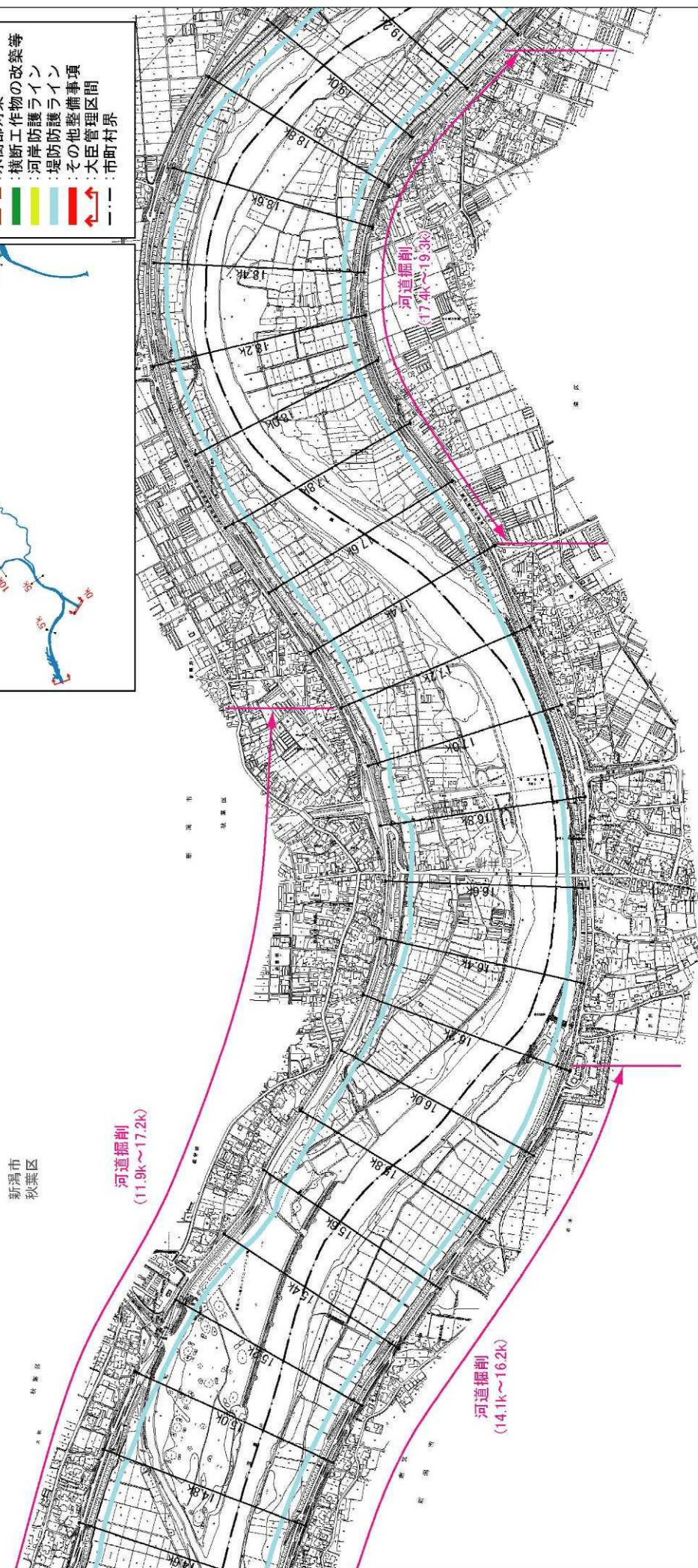


附図-8

河川工事の施行場所
(信濃川下流-5 14.8k～19.0k)



- 凡例
- 堤防拡幅、築堤
 - 浸透対策
 - 河道掘削
 - 耐震対策
 - 水衝部対策
 - 構造物の改築等
 - 横断防護ライン
 - 河岸防護ライン
 - 堤防防護ライン
 - その他整備事項
 - 大臣管理区間
 - 市町村界



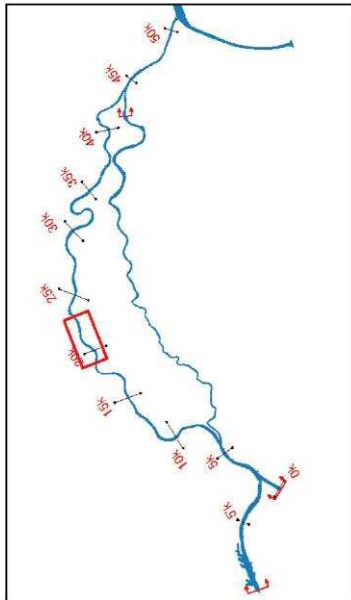
新潟市
南区

※今後の水害の発生や詳細な調査の実施により、施行場所が変更となる場合があります。

100m 1:15000

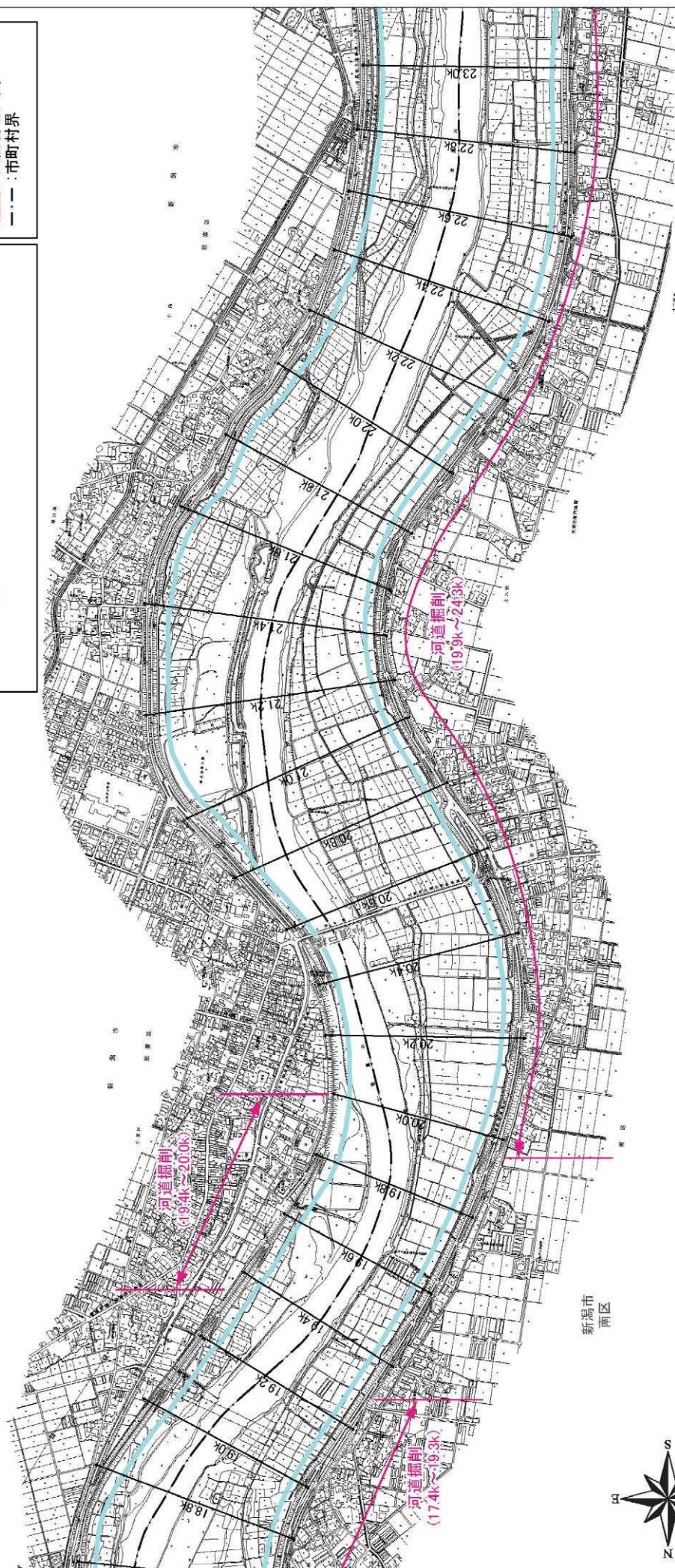
附图-9

河川工事の施行場所
(信濃川下流-6 18.8k ~ 23.0k)



新潟市
秋葉区

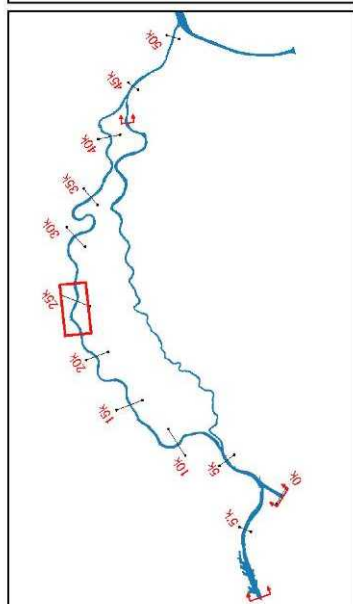
- 凡例
- 堤防拡幅、築堤
 - 浸透対策
 - 河道掘削
 - 耐震対策
 - 水衝部対策
 - 構造物の改築等
 - 河岸防護ライン
 - 堤防防護ライン
 - 堤防防護事項
 - 大臣管理区間
 - 市町村界




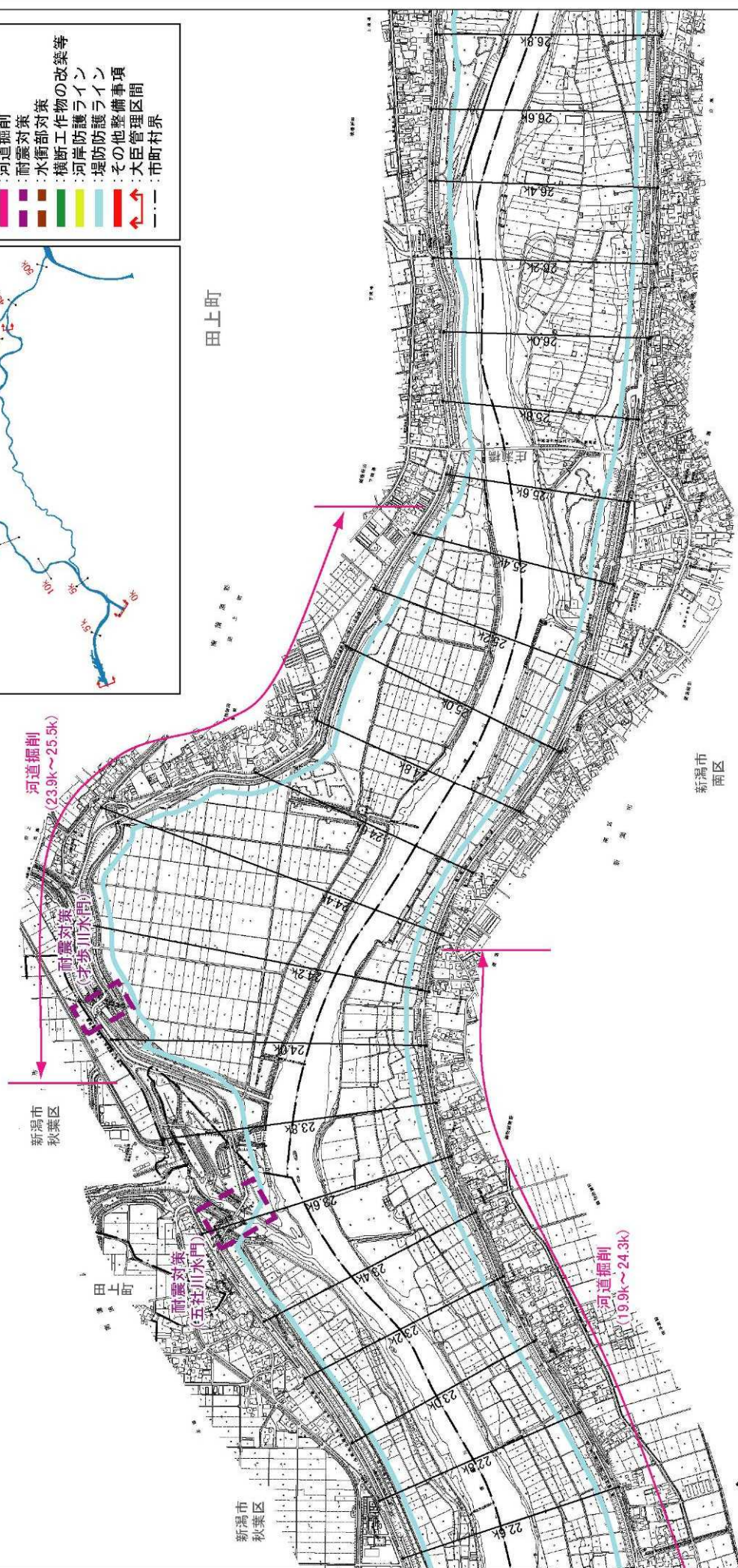
※今後の水害の発生や詳細な調査の実施により、施行場所が変更となる場合があります。 1:15000

附図-10

河川工事の施行場所
(信濃川下流-7 22.8k ~ 26.8k)



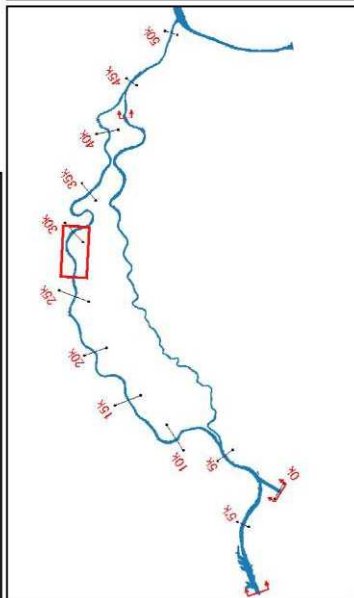
- 凡例
- 堤防拡幅、築堤
 - 浸透対策
 - 河道掘削
 - 耐震対策
 - 水衝部対策
 - 横断工作物の改築等
 - 河岸防護ライン
 - 堤防防護ライン
 - その他整備事項
 - 大臣管理区間
 - 市町村界



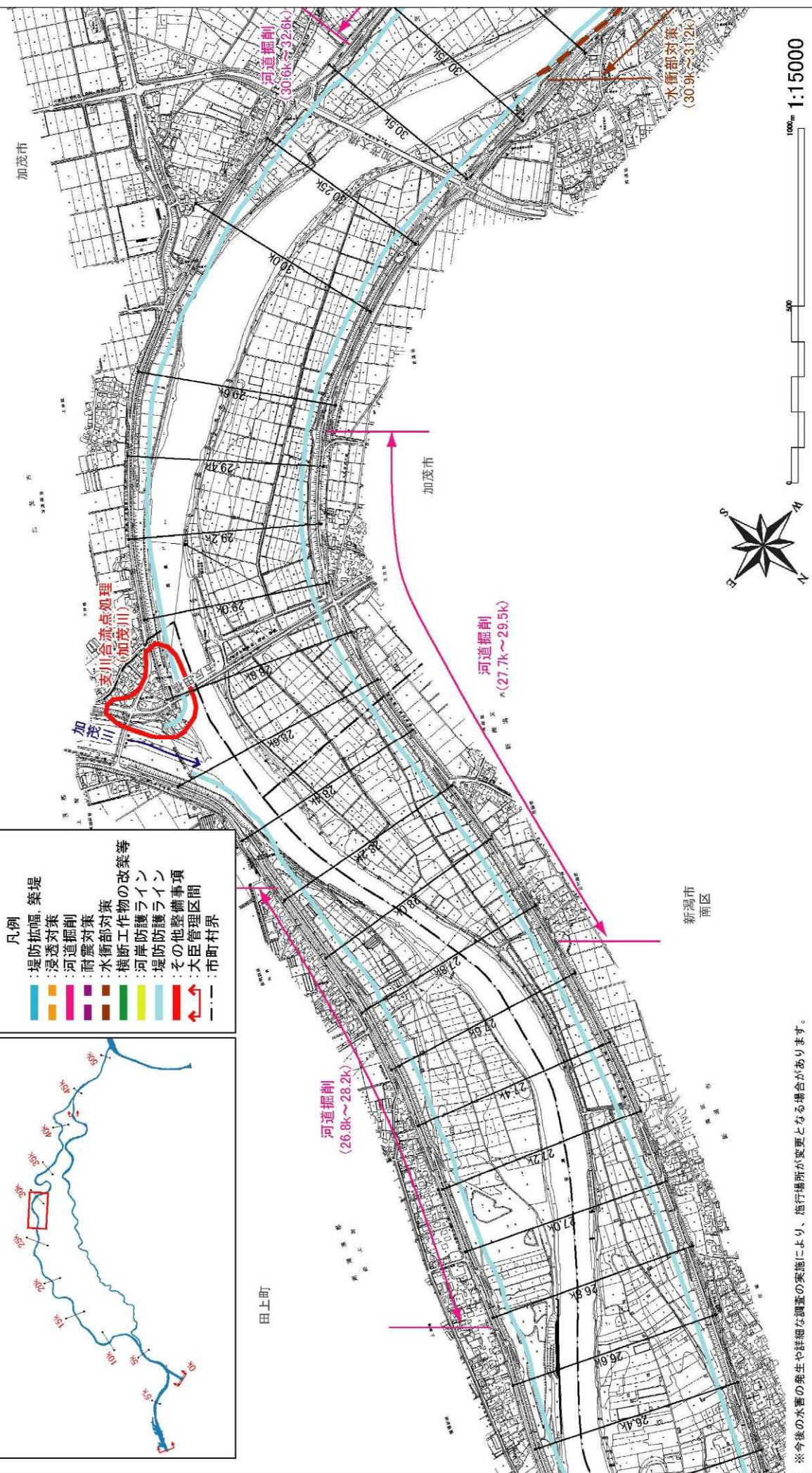
1:15000

※今後の水量の増減や詳細な調査の実施により、施行場所が変更となる場合があります。

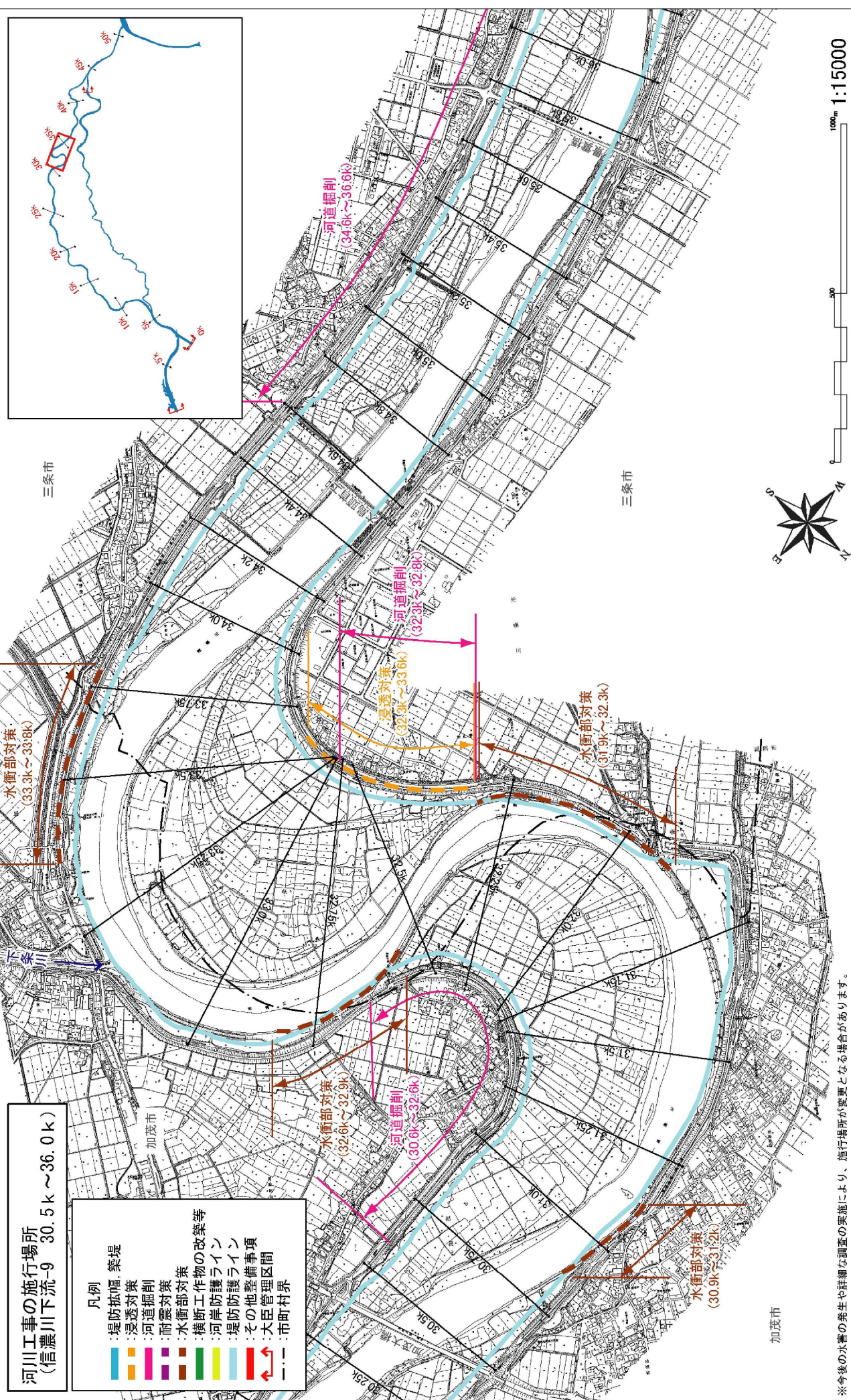
河川工事の施行場所
(信濃川下流-8 26.6k ~ 30.5k)



- 凡例
- 堤防拡幅 築堤
 - 浸透対策
 - 河道掘削
 - 耐震対策
 - 水衝部対策
 - 横断工作物の改築等
 - 河岸防護ライン
 - 堤防防護区間
 - その他整備事項
 - 大臣管理区間
 - 市町村界



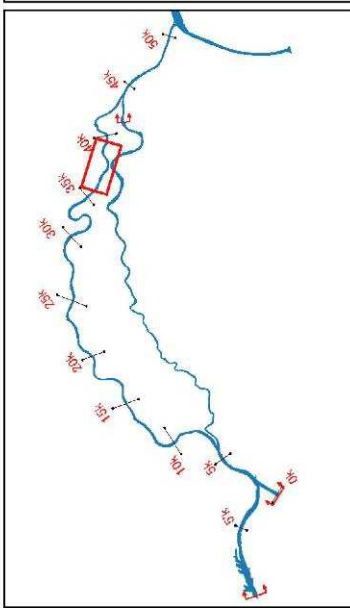
※今後の水害の発生や詳細な調査の実施により、施行場所が変更となる場合があります。



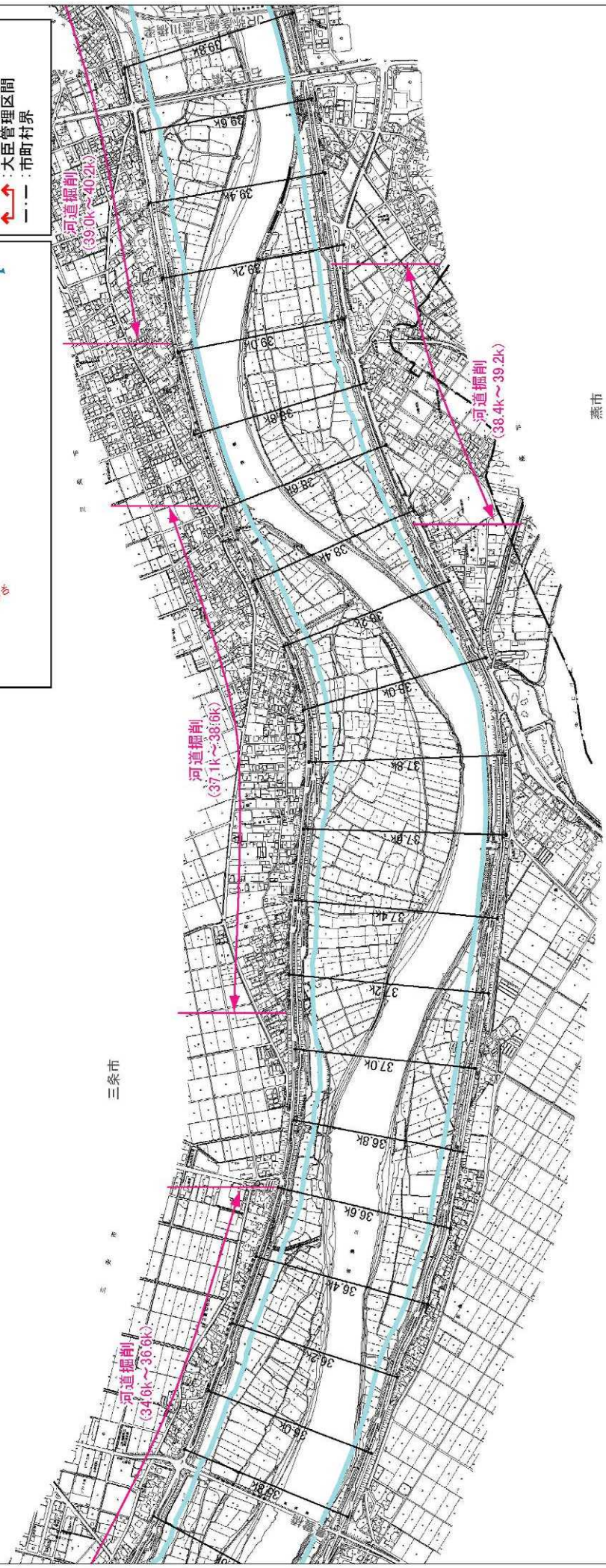
※今後の水害の発生や詳細な調査の実施により、施行場所が変更となる場合があります。

附図-13

河川工事の施行場所
(信濃川下流-10 35.8k ~ 39.8k)



- 凡例
- 堤防抵幅、築堤
 - 浸透対策
 - 河道掘削
 - 耐震対策
 - 水衝部対策
 - 構断工作物の改築等
 - 河岸防護ライン
 - 堤防防護ライン
 - 堤防防護事項
 - 大臣管理区間
 - 市町村界

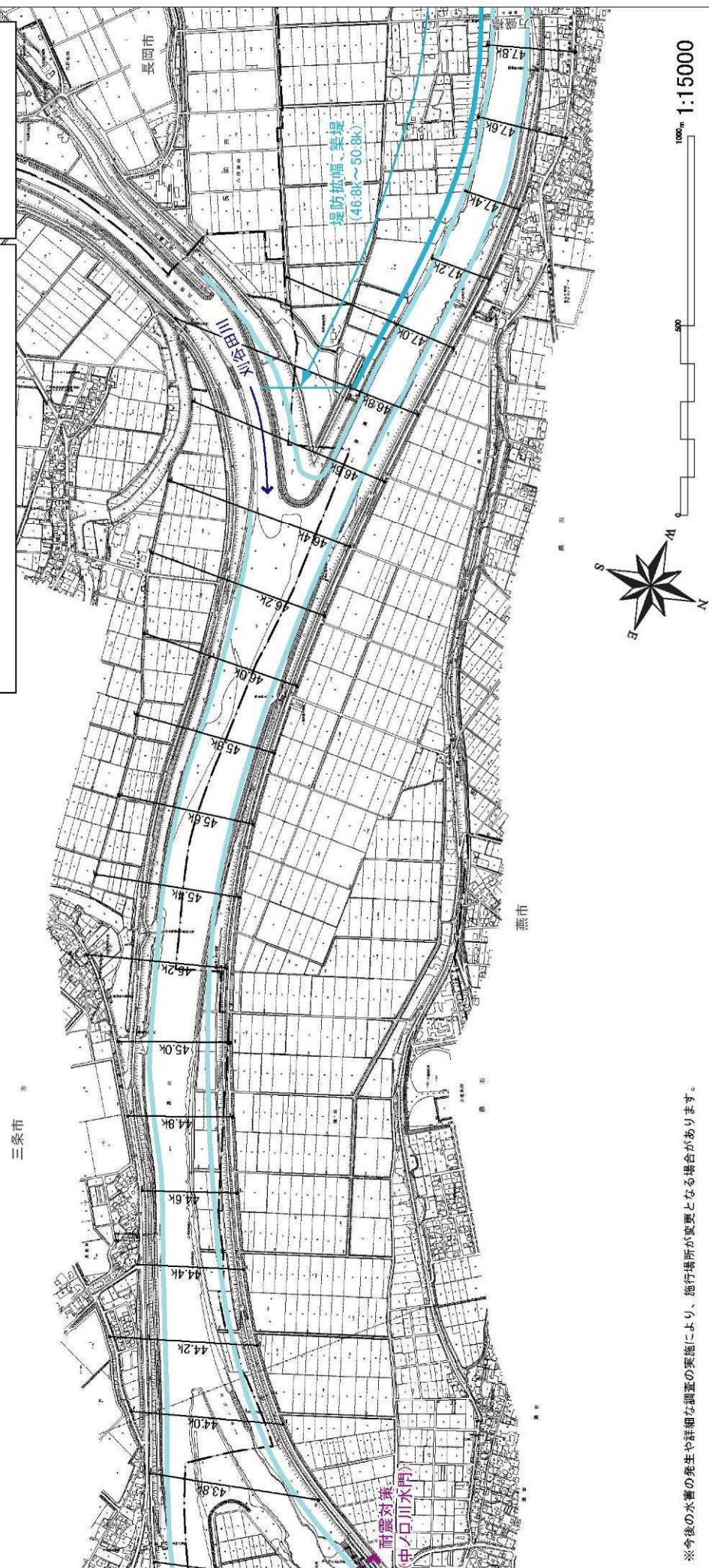
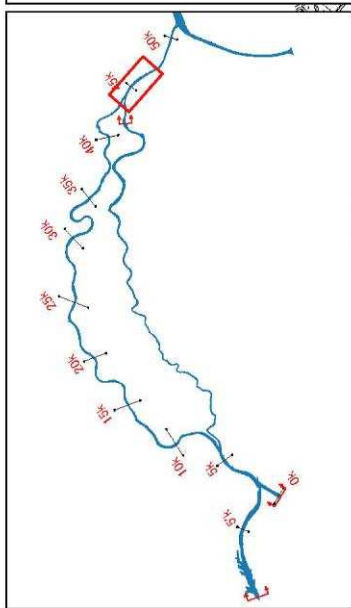


※今後の水害の発生や詳細な調査の実施により、施行場所が変更となる場合があります。

附図-14

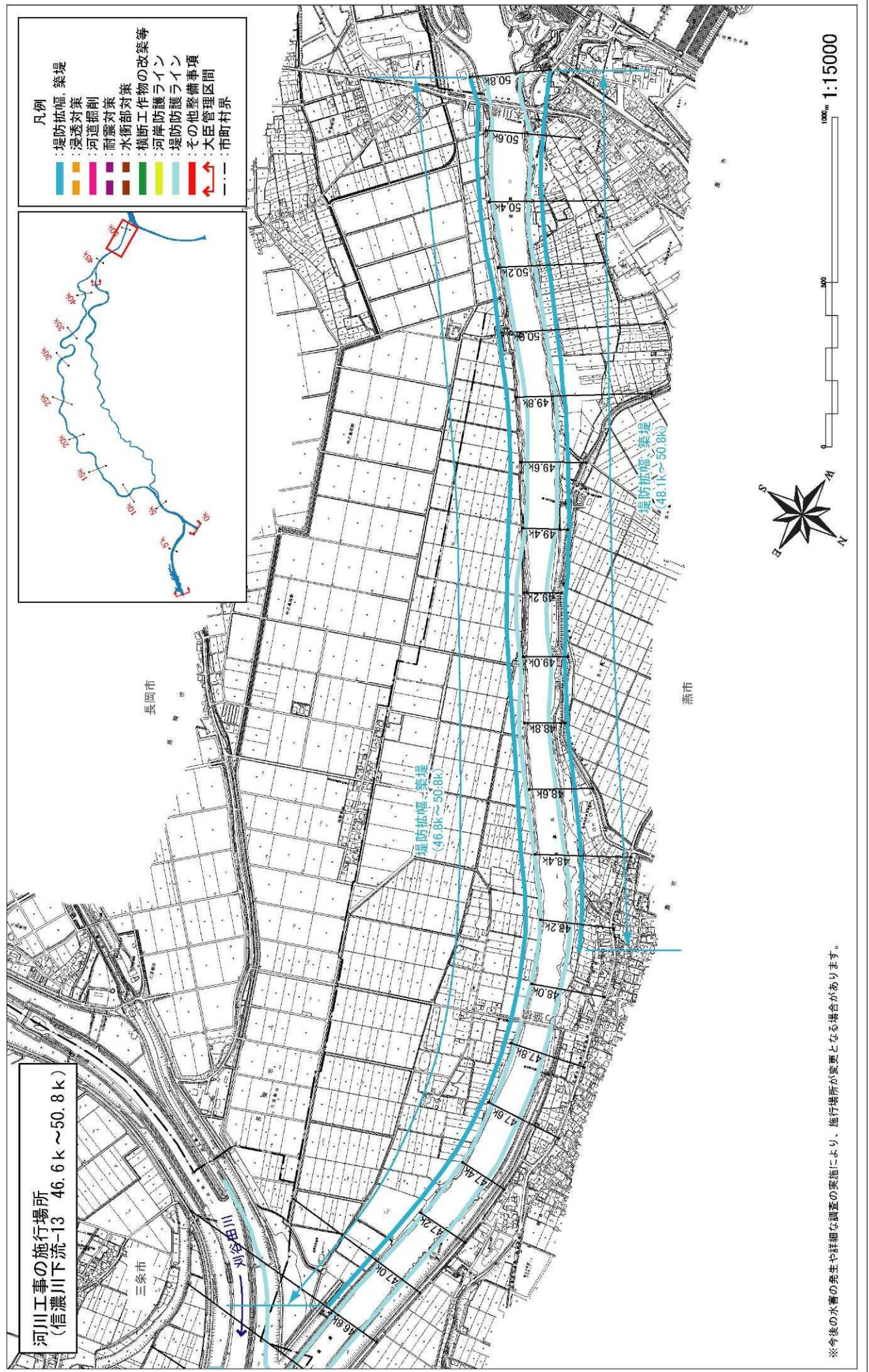
河川工事の施行場所
(信濃川下流-12 43.8k ~47.8k)

- 凡例
- 堤防拡幅、築堤
 - 浸透対策
 - 河道掘削
 - 耐震対策
 - 水衝部対策
 - 植断工作物の改築等
 - 河岸防護ライン
 - 堤防防護ライン
 - 堤防防護事項
 - 大臣管理区間
 - 市町村界



※今後の水害の発生や詳細な調査の実施により、施行場所が変更となる場合があります。

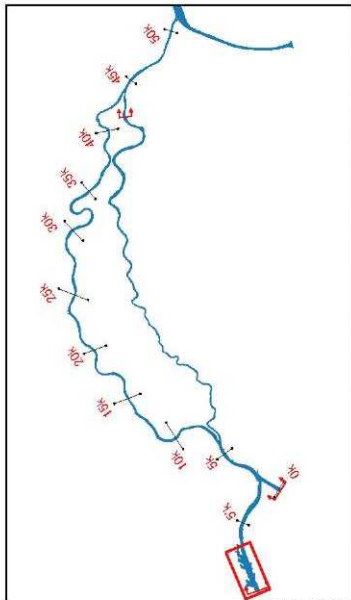
附図-16



附図-17

河川工事の施行場所
(信濃川本川下流-1 0.0k～3.0k)


- 凡例
- 堤防拡幅、築堤
 - 浸透対策
 - 河道掘削
 - 河床対策
 - 水衝部対策
 - 構造物の改築等
 - 横断工作物の改築等
 - 河岸防護ライン
 - 堤防防護ライン
 - 堤防防護事項
 - その他整備事項
 - 大臣管理区間
 - 市町村界



新潟市
東区

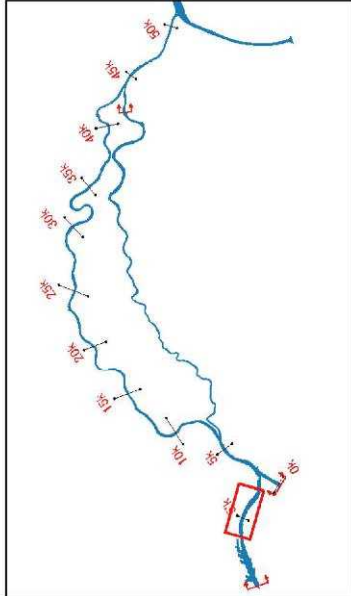


新潟市
中央区



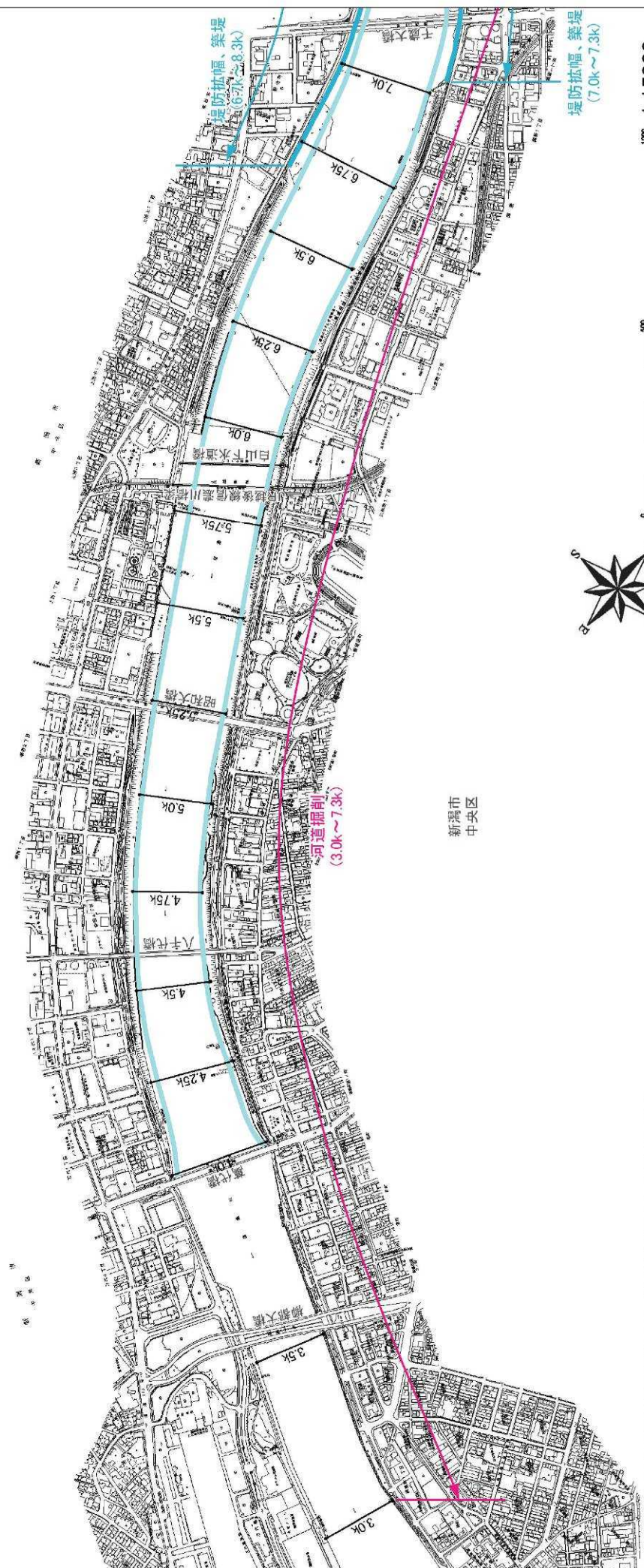
※今後の水害の発生や詳細な調査の実施により、施行場所が変更となる場合があります。

河川工事の施行場所
(信濃川本川下流-2 3.0k～7.0k)



- 凡例
- 堤防拡幅、築堤
 - 浸透対策
 - 河道掘削
 - 耐震対策
 - 水衝部対策
 - 構断工作物の改築等
 - 河岸防護ライン
 - 堤防防護事項
 - その他整備事項
 - 大臣管理区間
 - 市町村界

新潟市
中央区



新潟市
中央区

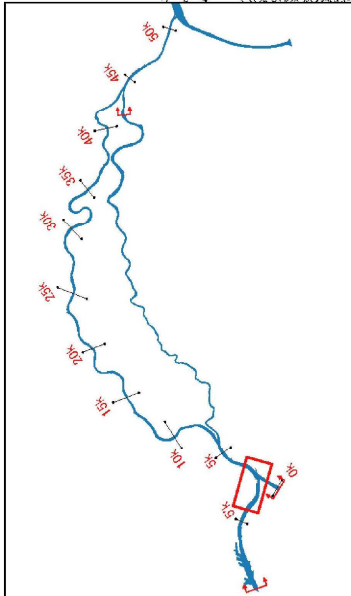


1:15000

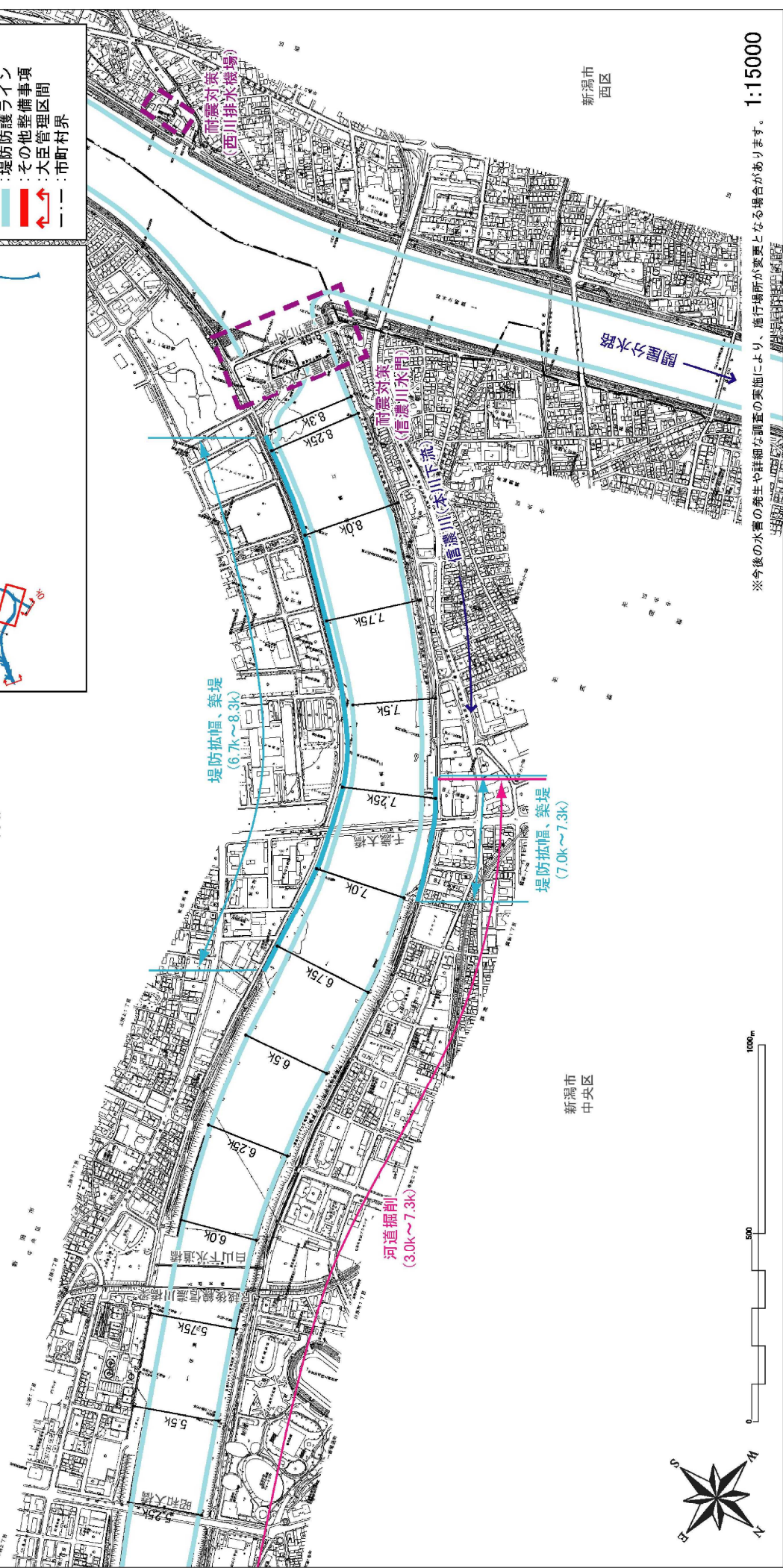
※今後の水害の発生や詳細な調査の実施により、施行場所が変更となる場合があります。

河川工事の施行場所
(信濃川本川下流-3 5.25k～8.5k)

- 凡例
- 堤防拡幅、築堤
 - 浸透対策
 - 河道掘削
 - 耐震対策
 - 水衝部対策
 - 構造物の改築等
 - 護岸防波ライン
 - 堤防防護事項
 - その他整備事項
 - 大臣管理区間
 - 市町村界



新潟市
中央区



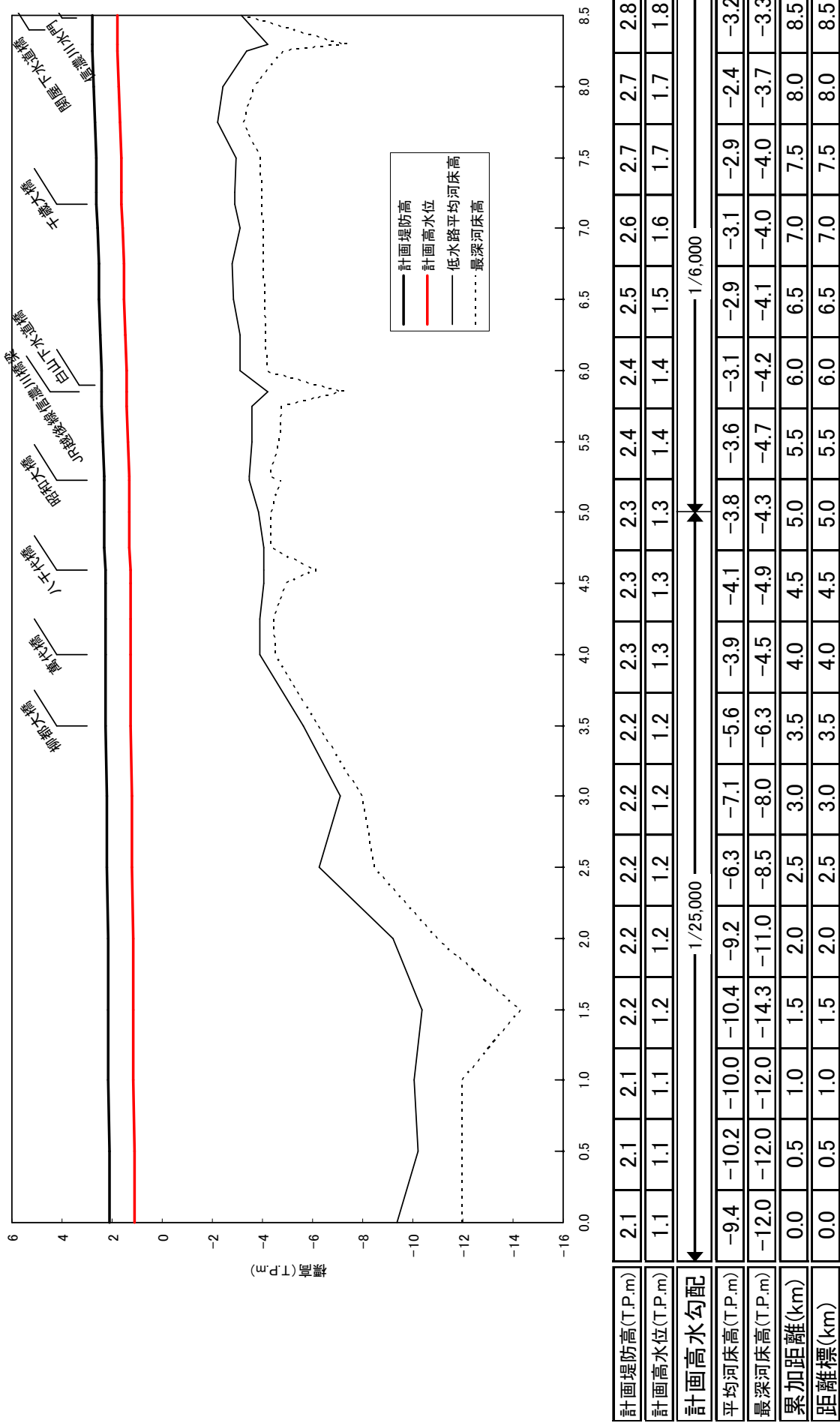
新潟市
中央区

新潟市
西区

※今後の水害の発生や詳細な調査の実施により、施行場所が変更となる場合があります。

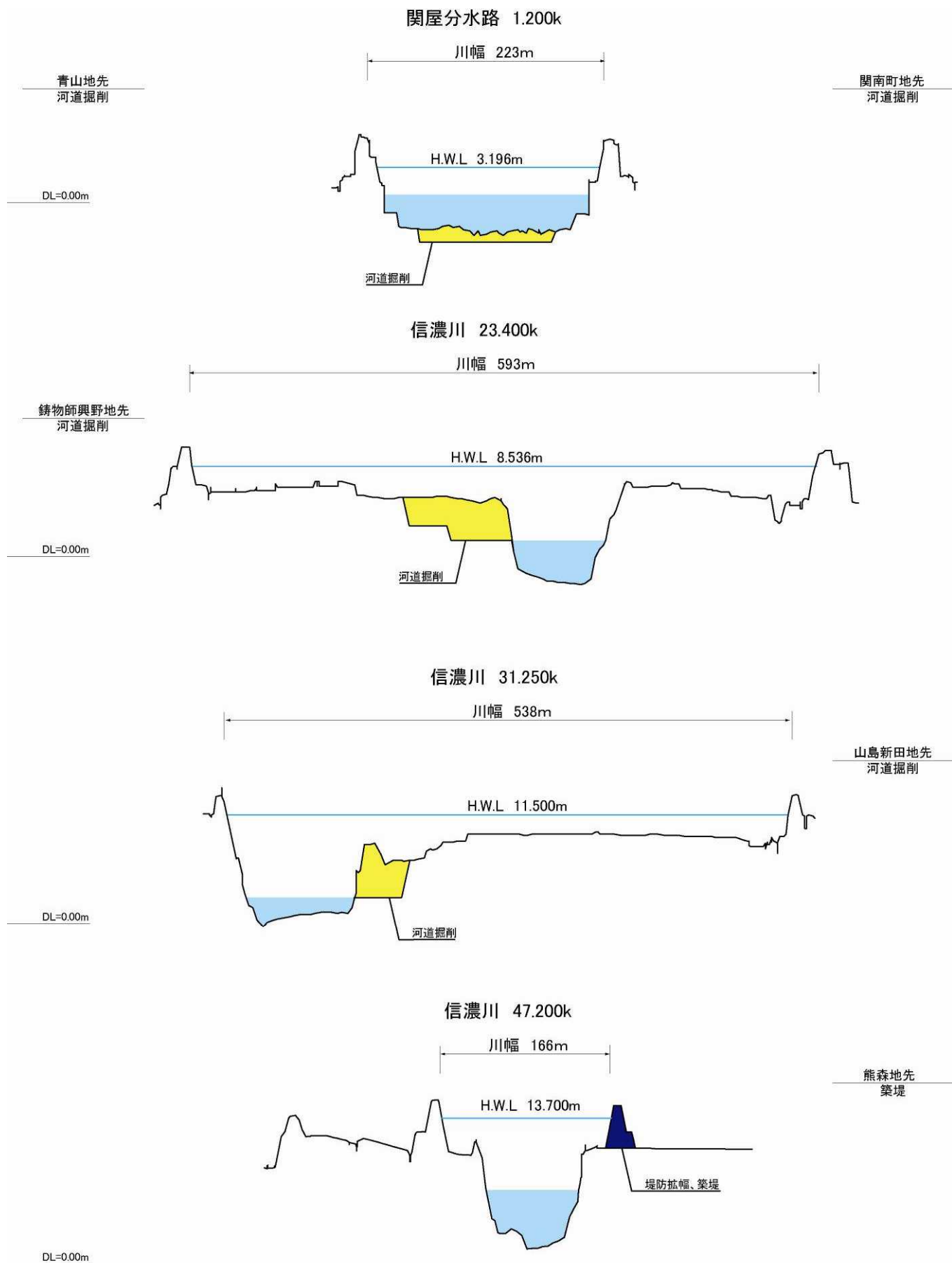
1:15000

附図-20



本川下流縦断面図

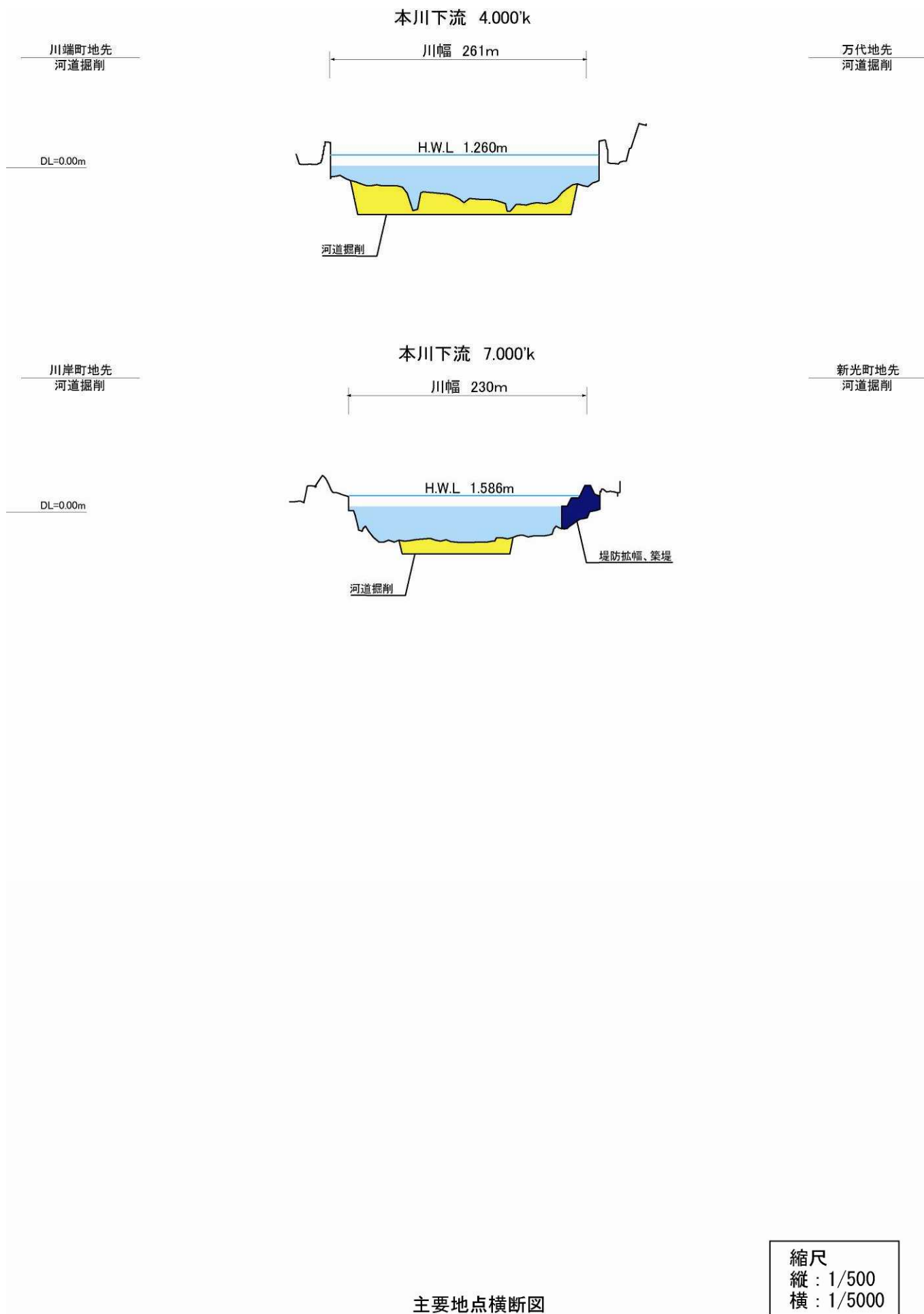
※計画堤防高は標準的な高さを示しており、霞堤（開口部）が存在するところについてはこれに基づかず、今後の検討、調整により個別で定めます。
※平均・最深河床高は平成23年度測量断面の値を用いています。
※計画堤防高は計画高水位に余裕高を加えて表示しています。



主要地点横断面図

※今後の水害の発生や詳細な調査の実施により、施行場所が変更となる場合があります。
 ※計画高水位 (H. W. L.) や基準高 (DL) は東京湾平均海面 (T. P.) で表記しています。

縮尺
 縦 : 1/500
 横 : 1/5000



※今後の水害の発生や詳細な調査の実施により、施行場所が変更となる場合があります。
※計画高水位（H.W.L.）や基準高（DL）は東京湾平均海面（T.P.）で表記しています。