

TEC—FORCE

令和6年能登半島地震における 輪島市 通行可能調査 (孤立状況調査) 報告書

**Technical
Emergency
Control—
FORCE**



テックフォース：緊急災害対策派遣隊

令和6年1月28日

国土交通省

中部地方整備局、中国地方整備局
四国地方整備局、九州地方整備局

〈目 録〉

◆通行可能調査

○通れるマップ全体版 1

○個票

〈中国TEC〉

・河原田 2

・三井 21

〈四国TEC〉

・大屋、輪島、河原田、鶴巣..... 51

〈九州TEC〉

・南志見 116

・町野 137

・門前 174

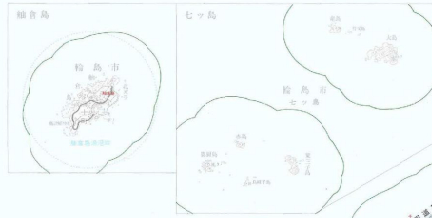
◆孤立状況調査

○調査地区一覧表 223

○個票 225

輪島市通れるマップ：240124時点

内 図



- 車両通行可
 - 徒歩通行可
 - 走行可能道路
- ✕ 家屋倒壊 (151)
 - ✕ 法面崩壊 (70)
 - ✕ 道路崩壊 (49)
 - ✕ 倒木 (49)
 - ✕ 路面変状 (33)
 - ✕ 路面段差 (26)
 - ✕ 土砂崩れ (15)
 - ✕ マンホール隆起 (9)
 - ✕ 路面損壊 (10)
 - ✕ 路面陥没 (8)
 - ✕ 電柱倒壊 (6)
 - ✕ 路面崩壊 (7)
 - ✕ 斜面崩壊 (6)
 - ✕ 橋梁段差 (5)
 - ✕ 規制 (5)
 - ✕ ブロック塀倒壊 (4)
 - ✕ 路面クラック (3)
 - ✕ 土砂崩落 (3)
 - ✕ 路肩崩壊 (3)
 - ✕ 落石 (3)
 - ✕ 電線垂れ下がり (3)
 - ✕ 擁壁崩壊 (3)
 - ✕ 路面冠水 (2)
 - ✕ 護岸崩壊 (2)
 - ✕ 地割れ (2)
 - ✕ がれき散乱 (2)
 - ✕ 石垣倒壊 (2)
 - ✕ 橋梁損傷 (1)
 - ✕ 土砂崩壊 (1)
 - ✕ トンネル損壊 (1)
 - ✕ 落橋 (1)
 - ✕ 橋梁損壊 (1)
 - ✕ 建造物倒壊 (1)
 - ✕ 崩土 (1)
 - ✕ 不明 (1)

■被災区間

| | | |
|---------|-------|--------|
| 輪島市内 | 調査完了 | うち被災区間 |
| 1,178区間 | 922区間 | 324区間 |

■被災箇所

| 被災箇所 | 被災分類 | | | |
|-------|-------|------|------|-------|
| | 家屋倒壊 | 法面崩壊 | 道路崩壊 | その他 |
| 489箇所 | 151箇所 | 70箇所 | 49箇所 | 219箇所 |

※被災分類は被災箇所のうち、主な被災原因をカウントしている

通行可能調査 輪島市(河原田地区)

【現地調査班】

国土交通省 中国地方整備局

【調査期間】

令和6年1月16日(火)～19日(金)



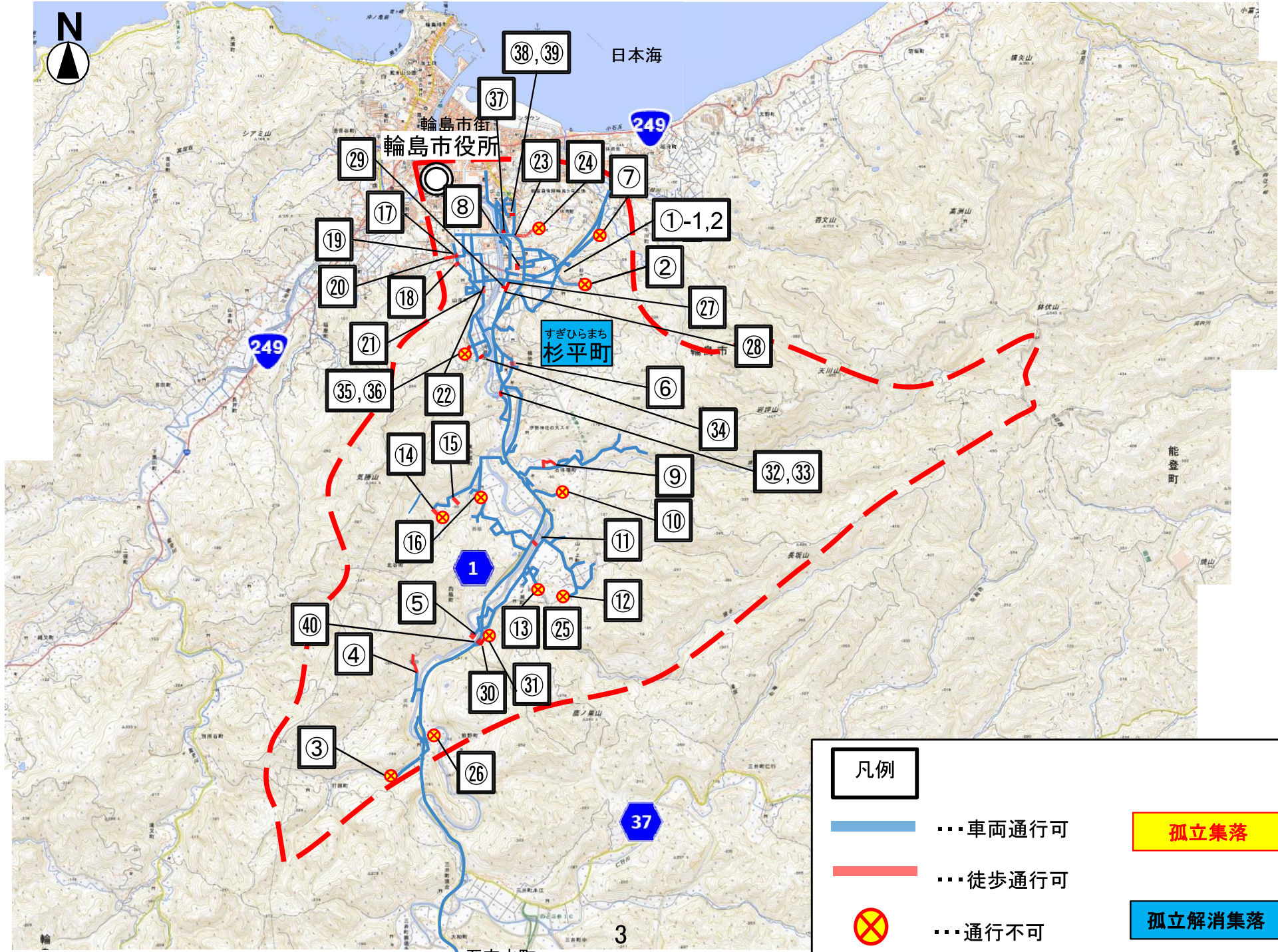
国土を**整**え、全力で**備**える

国土交通省
中国地方整備局

Ministry of Land, Infrastructure, Transport and Tourism
Chugoku Regional Development Bureau

【通行可能調査】: 輪島市(河原田)

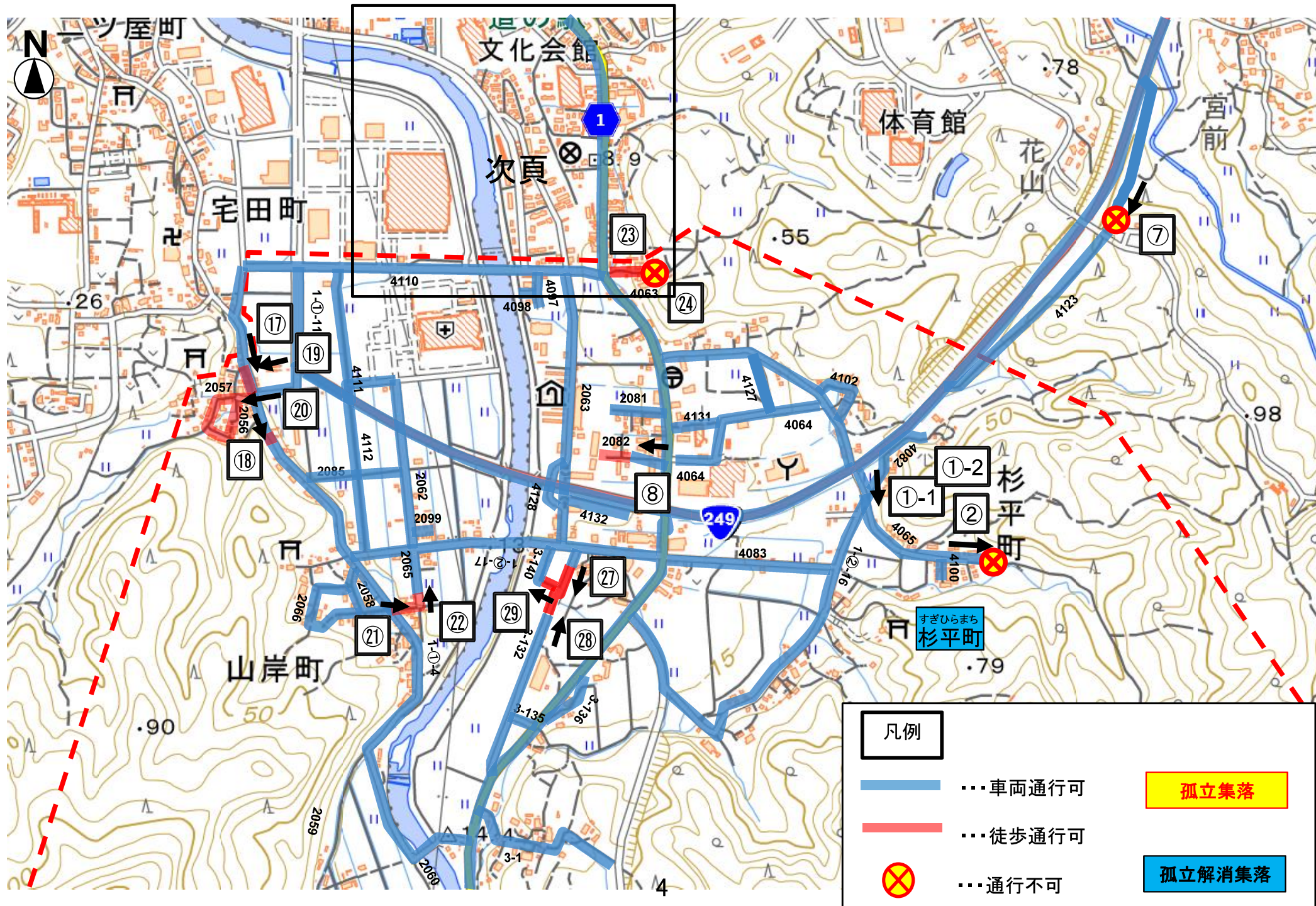
わ じ ま か わ ら だ



| 凡例 | |
|----|-----------|
| | ... 車両通行可 |
| | ... 徒歩通行可 |
| | ... 通行不可 |
| | 孤立集落 |
| | 孤立解消集落 |

至穴水町

【通行可能調査】: 輪島市(河原田)



【通行可能調査】: 輪島市(河原田)



| 凡例 | |
|----|-----------|
| | ... 通行可 |
| | ... 徒歩通行可 |
| | ... 通行不可 |
| | 孤立集落 |
| | 孤立解消集落 |

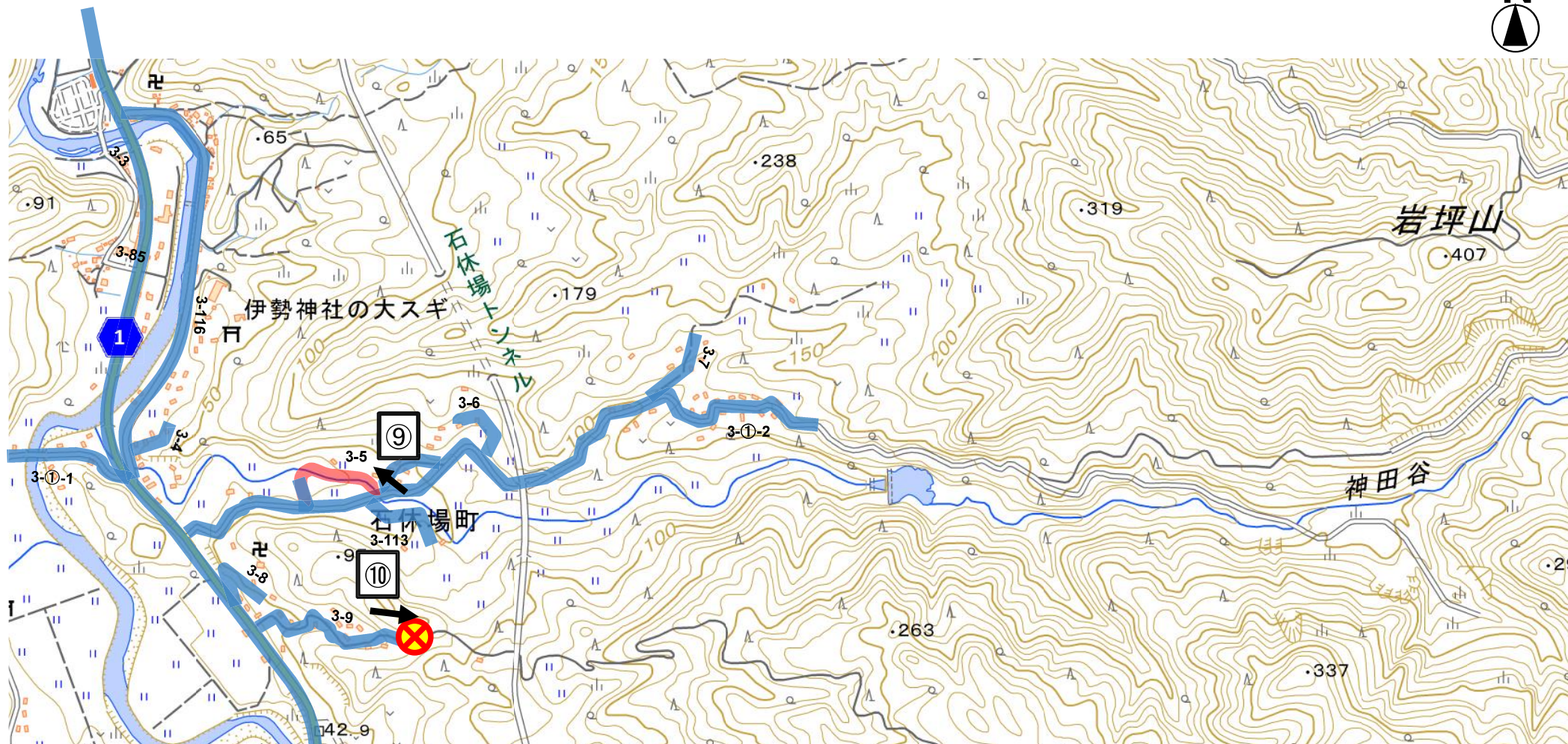
【通行可能調査】:輪島市(河原田)

わ じ ま か わ ら だ



【通行可能調査】: 輪島市(河原田)

わ じ ま か わ ら だ



| 凡例 | |
|----|-----------|
| | ... 通行可 |
| | ... 徒歩通行可 |
| | ... 通行不可 |
| | 孤立集落 |
| | 孤立解消集落 |

【通行可能調査】: 輪島市(河原田)



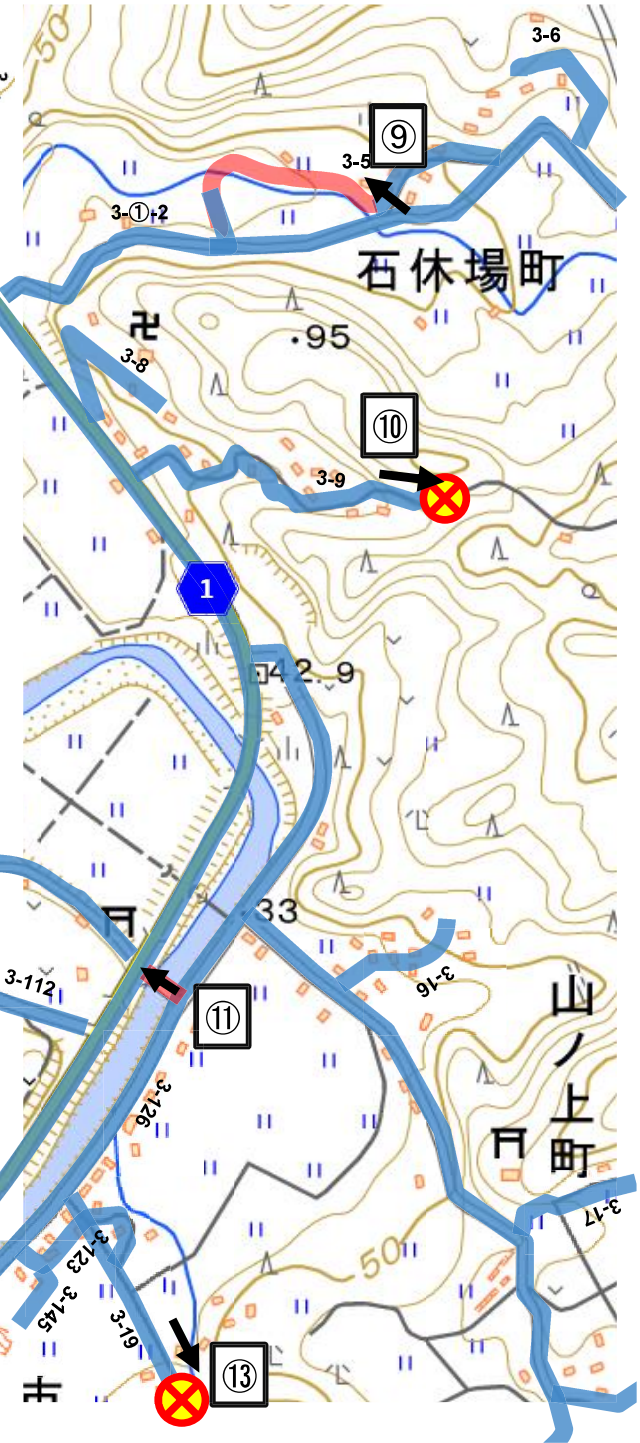
R6.1.14時点

14

15

16

| 凡例 | |
|----|----------|
| | ...車両通行可 |
| | ...徒歩通行可 |
| | ...通行不可 |
| | 孤立集落 |
| | 孤立解消集落 |



石休場町

山上町

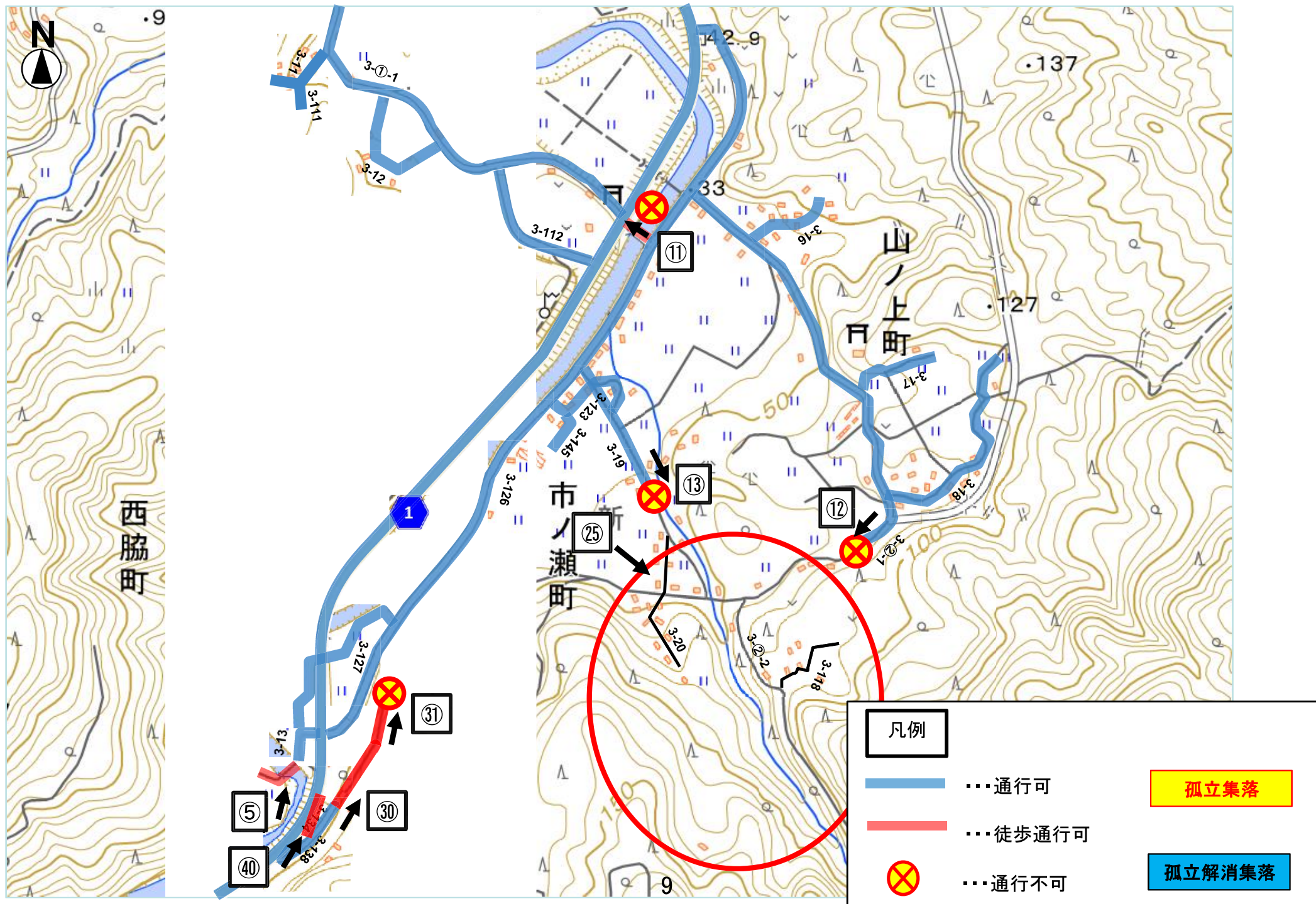
9

10

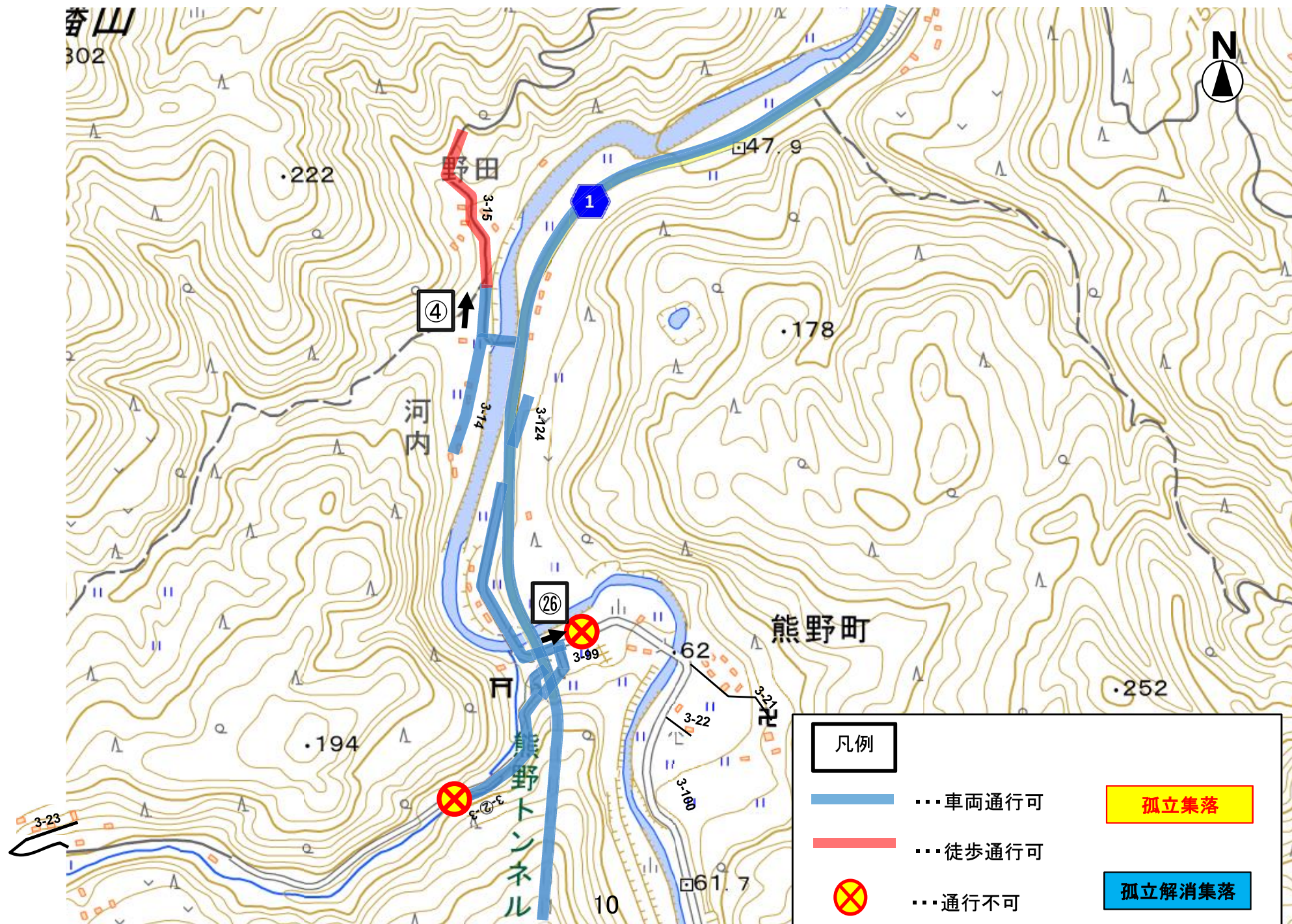
11

13

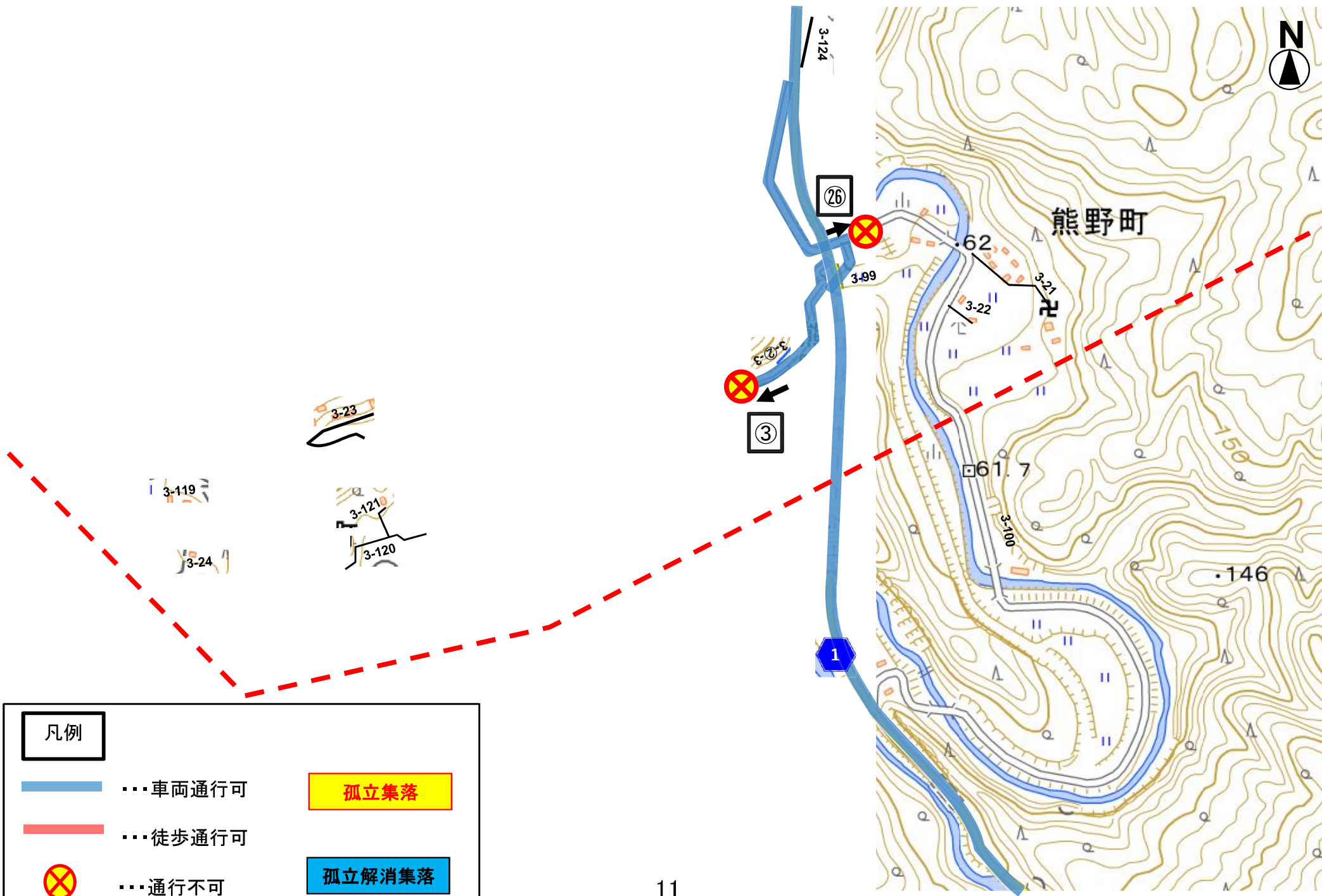
【通行可能調査】:輪島市(河原田)



【通行可能調査】: 輪島市(河原田)



【通行可能調査】: 輪島市(河原田)



| 凡例 | |
|----|----------|
| | ...車両通行可 |
| | ...徒歩通行可 |
| | ...通行不可 |
| | 孤立集落 |
| | 孤立解消集落 |

写真番号



現地写真

現地調査(写真撮影)日

箇所別情報

路線番号: 1-②-16

被災状況: 電柱倒壊

車両通行不可、徒歩通行可

更新日: 令和6年1月11日

※1月16日に電柱復旧を確認(写真①-2)

路線番号 ※輪島市路線網図より

現地の被災状況 ※通行可否情報、現地状況(倒木・電柱倒壊等)

情報更新日 ※写真・被災状況の更新等



路線番号: 1-②-16
被災状況: 電柱倒壊
車両通行不可、徒歩通行可
更新日: 令和6年1月11日
※1月16日に電柱復旧を確認(写真①-2)



路線番号: 4065
被災状況: 倒木
通行不可
更新日: 令和6年1月11日



路線番号: 1-15
被災状況: 法面崩落(路肩側)
舗装だけが残っている状況
車両通行不可、徒歩通行可
更新日: 令和6年1月12日



路線番号: 3-②-3
被災状況: 法面崩落 規模不明
通行不可
更新日: 令和6年1月11日



路線番号: 3-16
被災状況: 路面段差(起終点両側橋台背面)
段差最大30cm
車両通行不可、徒歩通行可
更新日: 令和6年1月12日



路線番号:3-2
被災状況:路面段差
延長約32m、段差最大40cm
車両通行不可、徒歩通行可
更新日:令和6年1月11日



路線番号:4123
被災状況:道路崩壊
通行不可
更新日:令和6年1月14日



路線番号:2082
被災状況:路面陥没 規模不明
車両通行不可、徒歩通行可
更新日:令和6年1月14日



路線番号:3-5
被災状況:幅員が狭い
車両通行不可、徒歩通行可
更新日:令和6年1月14日



路線番号:3-9
被災状況:倒木
通行不可
更新日:令和6年1月14日



路線番号:3-①-1
被災状況:橋梁工事中
車両通行不可、徒歩通行可
更新日:令和6年1月14日

【通行可能調査】:写真帳_輪島市(河原田)



路線番号: 路線番号: 3-②-1
被災状況: 土砂崩れ(大規模)
通行不可
更新日: 令和6年1月14日




路線番号: 3-19
被災状況: 土砂崩れ(大規模)、家屋倒壊
通行不可
更新日: 令和6年1月14日



路線番号: 3-141
被災状況: 家屋倒壊
車両通行不可、徒歩通行可
更新日: 令和6年1月14日



路線番号: 3-93
被災状況: 倒木
車両通行不可、徒歩通行可
更新日: 令和6年1月14日



路線番号: 3-①-1
被災状況: 倒木
通行不可
更新日: 令和6年1月14日



路線番号: 1-①-4
被災状況: 路面陥没
車両通行不可、徒歩通行可
更新日: 令和6年1月16日

【通行可能調査】:写真帳_輪島市(河原田)



路線番号: 1-①-4
被災状況: マンホール浮き上がり
車両通行不可、徒歩通行可
更新日: 令和6年1月16日



路線番号: 2056
被災状況: 家屋倒壊
通行不可
更新日: 令和6年1月16日



路線番号: 2057
被災状況: マンホール浮き上がり
車両通行不可、徒歩通行可
更新日: 令和6年1月16日



路線番号: 2065
被災状況: 電線垂れ下がり
車両通行不可、徒歩通行可
更新日: 令和6年1月16日



路線番号: 2065
被災状況: 家屋倒壊
車両通行不可、徒歩通行可
更新日: 令和6年1月16日



路線番号: 4063
被災状況: 路面段差
車両通行不可、徒歩通行可
更新日: 令和6年1月16日

【通行可能調査】:写真帳_輪島市(河原田)



路線番号: 4063
被災状況: 家屋倒壊
通行不可
更新日: 令和6年1月16日



路線番号: 3-②-1、3-②-2、3-19、
3-118
被災状況: 土砂崩れ
通行不可
更新日: 令和6年1月16日
※関連写真⑫、⑬



路線番号: 3-100
被災状況: 路面段差
車両通行不可
歩行による確認は未実施
更新日: 令和6年1月16日



路線番号: 1-②-16
被災状況: 電柱の復旧を確認
更新日: 令和6年1月16日
※1月11日時点で電柱倒壊を確認(写真①-1)



路線番号: 3-132
被災状況: 電柱倒壊
車両通行不可、徒歩通行可
更新日: 令和6年1月17日



路線番号: 3-132
被災状況: 路面段差
車両通行不可、徒歩通行可
更新日: 令和6年1月17日

25



R6.1.16時点



路線番号:3-140
被災状況:路面段差
車両通行不可、徒歩通行可
更新日:令和6年1月17日



路線番号:3-138
被災状況:路面段差
車両通行不可、徒歩通行可
更新日:令和6年1月17日



路線番号:3-②-1
被災状況:倒木
通行不可
更新日:令和6年1月17日



路線番号:3-3
被災状況:路面段差(起終点両側橋台背面)
車両通行不可、徒歩通行可
更新日:令和6年1月19日



路線番号:3-3
被災状況:路面段差(起終点両側橋台背面)
車両通行不可、徒歩通行可
更新日:令和6年1月19日



路線番号:2060
被災状況:マンホール浮き上がり
車両通行不可、徒歩通行可
更新日:令和6年1月19日

【通行可能調査】:写真帳_輪島市(河原田)



R6.1.19時点

路線番号: 2061
被災状況: 路面段差
車両通行不可、徒歩通行可
更新日: 令和6年1月19日



R6.1.19時点

路線番号: 2061
被災状況: 家屋倒壊
通行不可
更新日: 令和6年1月19日



R6.1.19時点

路線番号: 4099
被災状況: マンホール浮き上がり
車両通行不可、徒歩通行可
更新日: 令和6年1月19日



R6.1.19時点

路線番号: 4038
被災状況: 陥没
車両通行不可、徒歩通行可
更新日: 令和6年1月19日



R6.1.19時点

路線番号: 4038
被災状況: 陥没
車両通行不可、徒歩通行可
更新日: 令和6年1月19日



R6.1.19時点

路線番号: 3-134
被災状況: 土砂流入
車両通行不可、徒歩通行可
更新日: 令和6年1月19日

通行可能調査 輪島市(三井地区)

【現地調査班】

国土交通省 中国地方整備局

【調査期間】

令和6年1月20日(土)~22日(月)



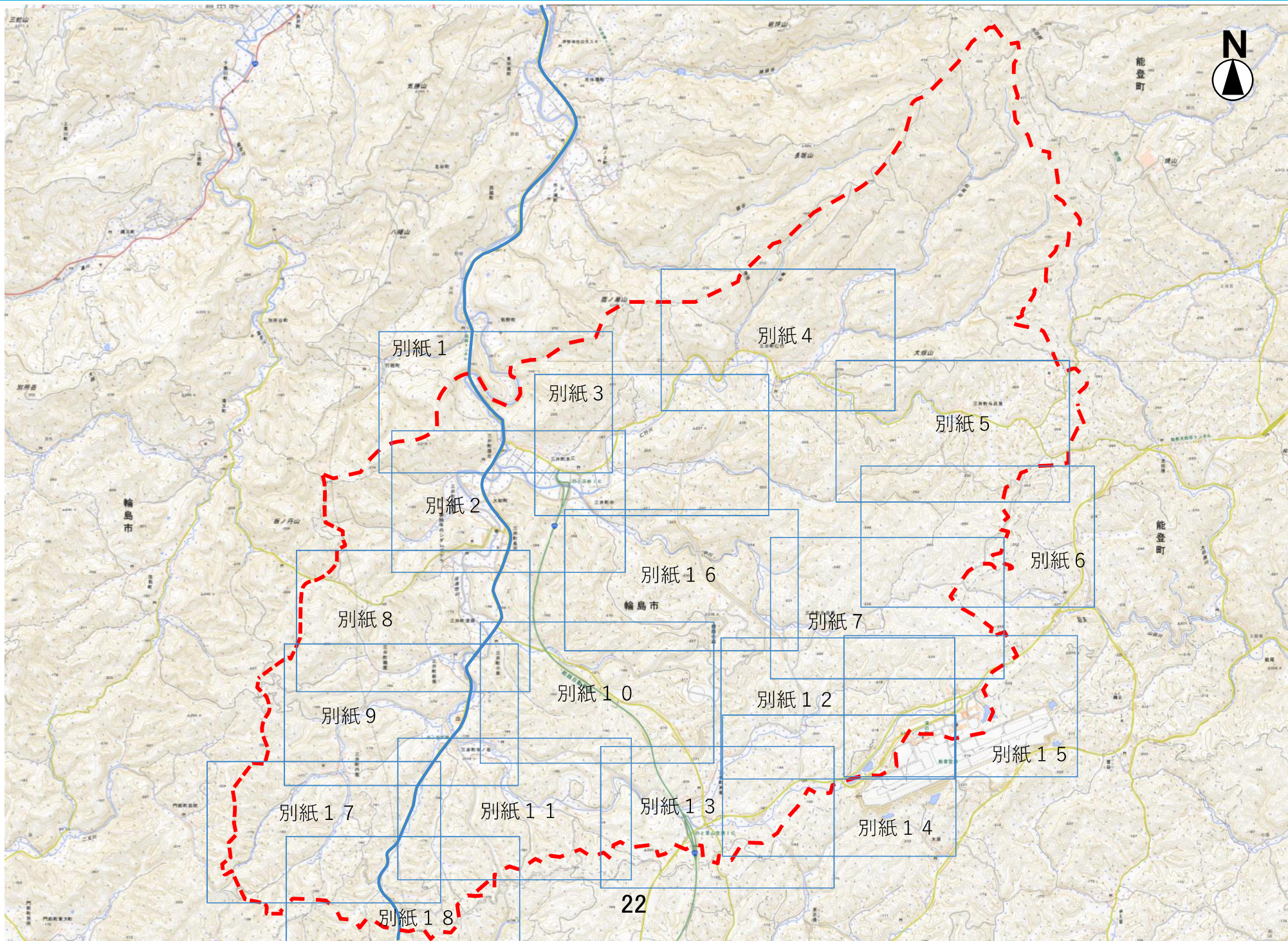
国土を**整**え、全力で**備**える


国土交通省
中国地方整備局

Ministry of Land, Infrastructure, Transport and Tourism
Chugoku Regional Development Bureau

【通行可能調査】:輪島市(三井)

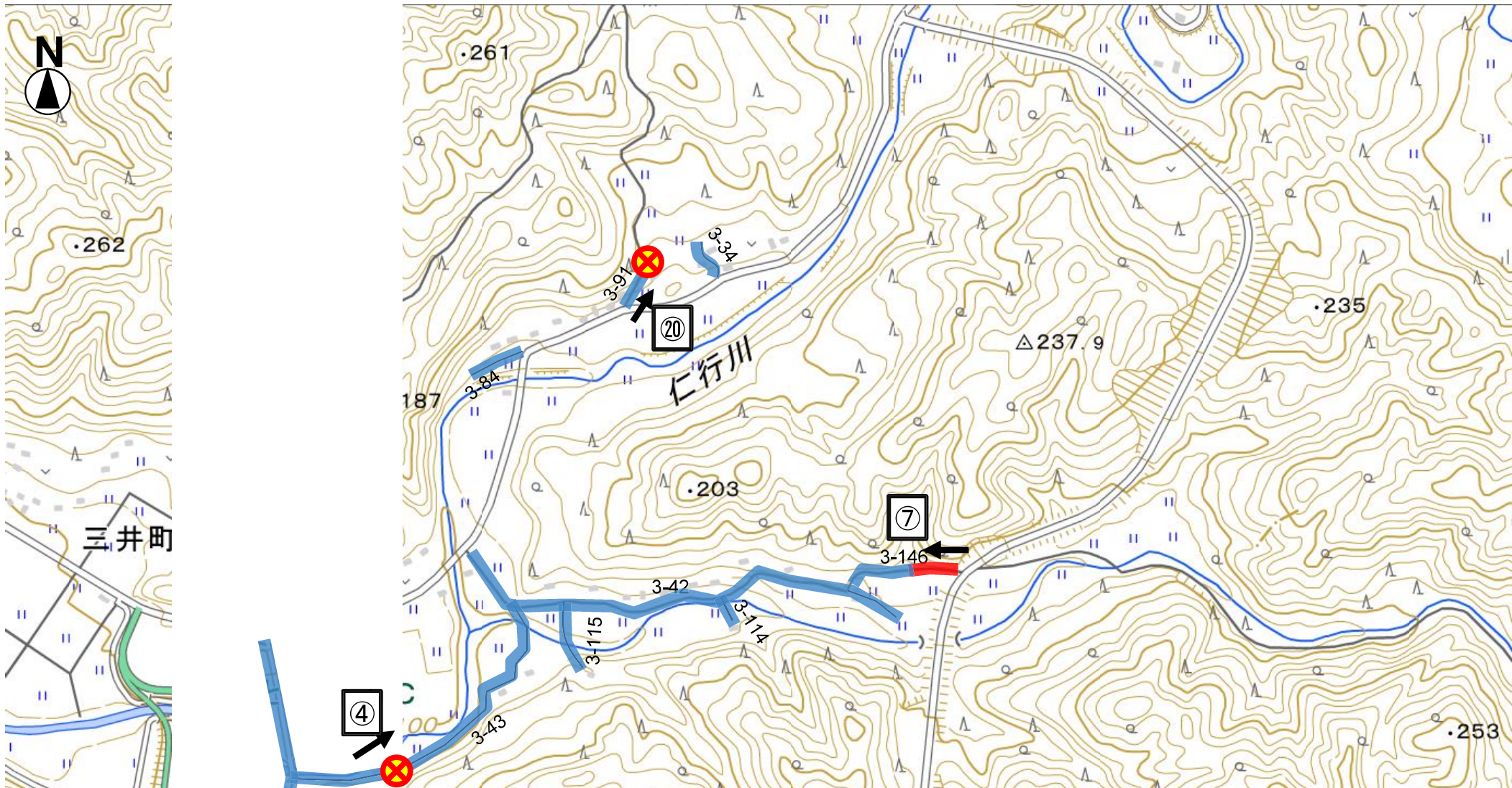
わ じ ま み い










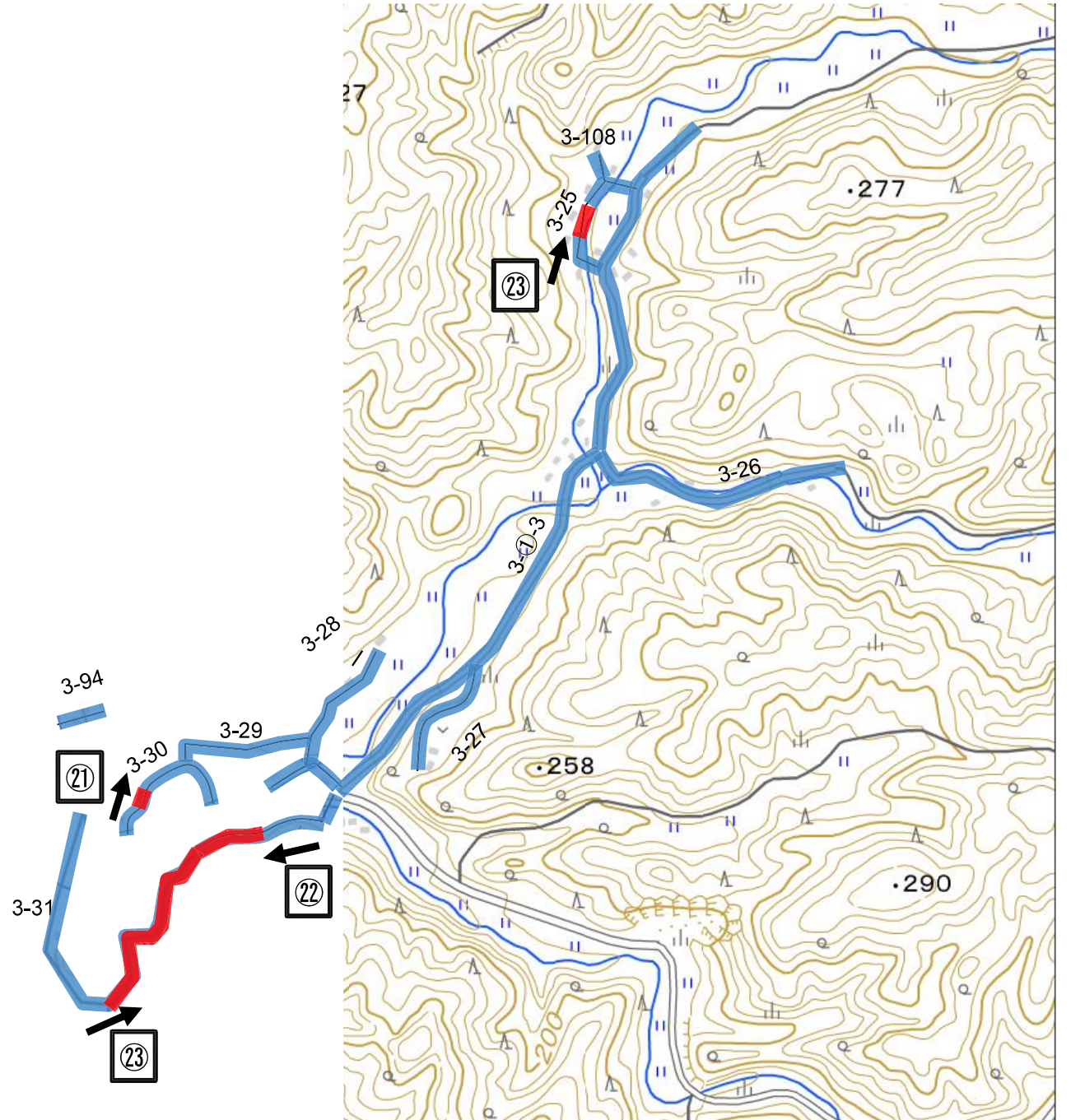

| 凡例 | |
|----|-----------|
| | ... 車両通行可 |
| | ... 徒歩通行可 |
| | ... 通行不可 |
| | 孤立集落 |
| | 孤立解消集落 |





凡例

| | | | |
|---|----------|---|--------|
|  | ...車両通行可 |  | 孤立集落 |
|  | ...徒歩通行可 |  | 孤立解消集落 |
|  | ...通行不可 | | |



| 凡例 | | |
|----|-----------|---------------|
| | ... 車両通行可 | |
| | ... 徒歩通行可 | |
| | ... 通行不可 | |
| | | 孤立集落 |
| | | 孤立解消集落 |










調査未実施

| 凡例 | | | |
|----|----------|--|--------|
| | ...車両通行可 | | 孤立集落 |
| | ...徒歩通行可 | | |
| | ...通行不可 | | 孤立解消集落 |

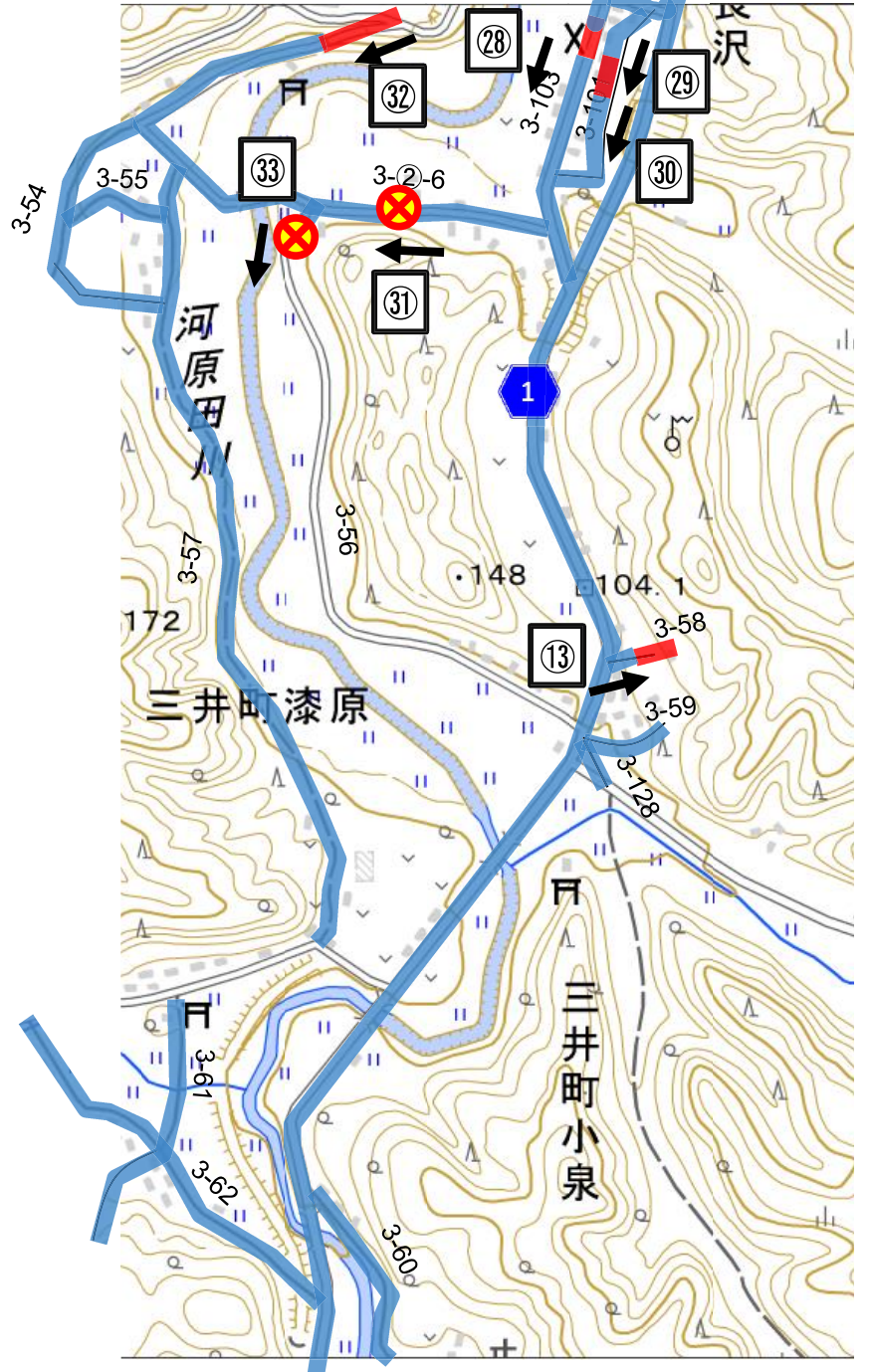
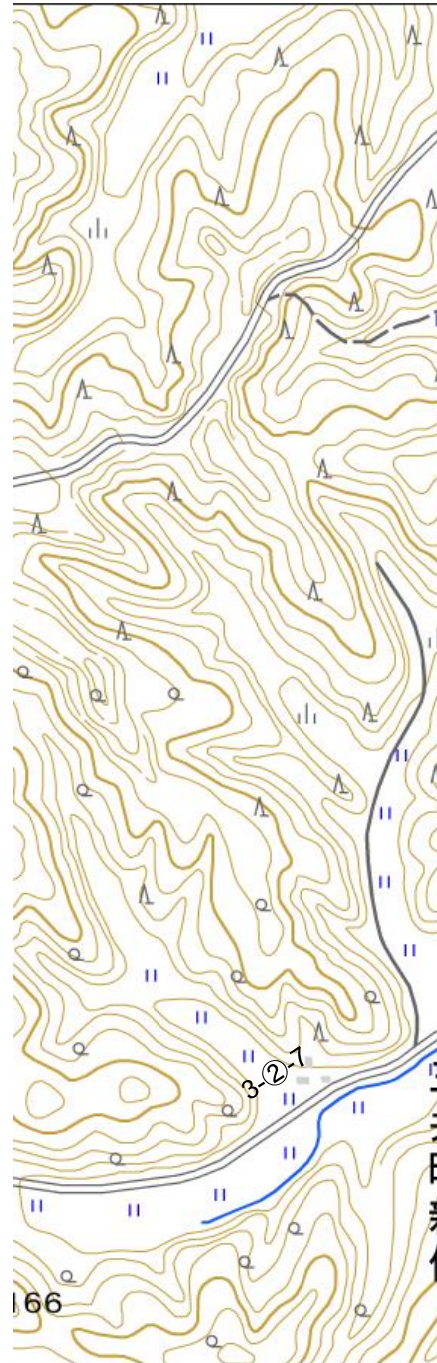
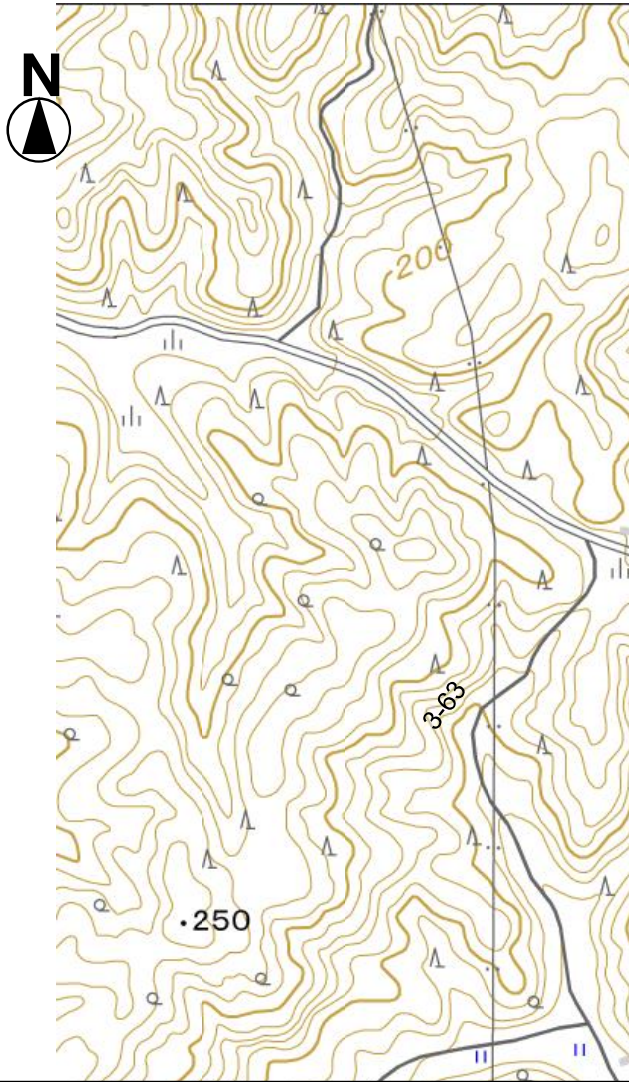


調査未実施

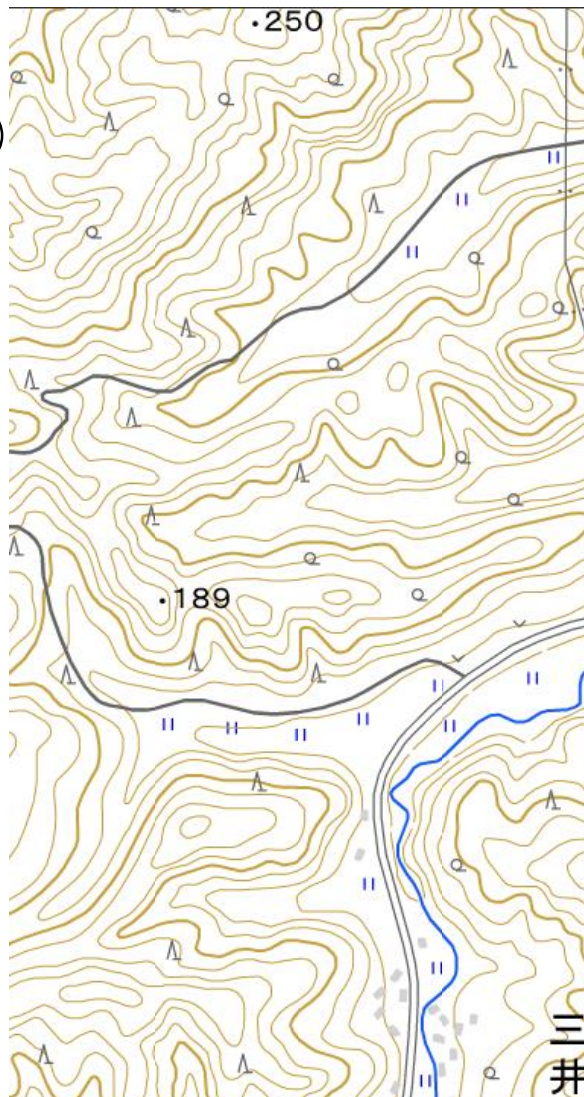
三井町与呂見
坂田

| 凡例 | |
|---|-----------|
|  | ... 車両通行可 |
|  | ... 徒歩通行可 |
|  | ... 通行不可 |
|  | 孤立集落 |
|  | 孤立解消集落 |

100 m






| 凡例 | |
|----|----------|
| | ...車両通行可 |
| | ...徒歩通行可 |
| | ...通行不可 |
| | 孤立集落 |
| | 孤立解消集落 |



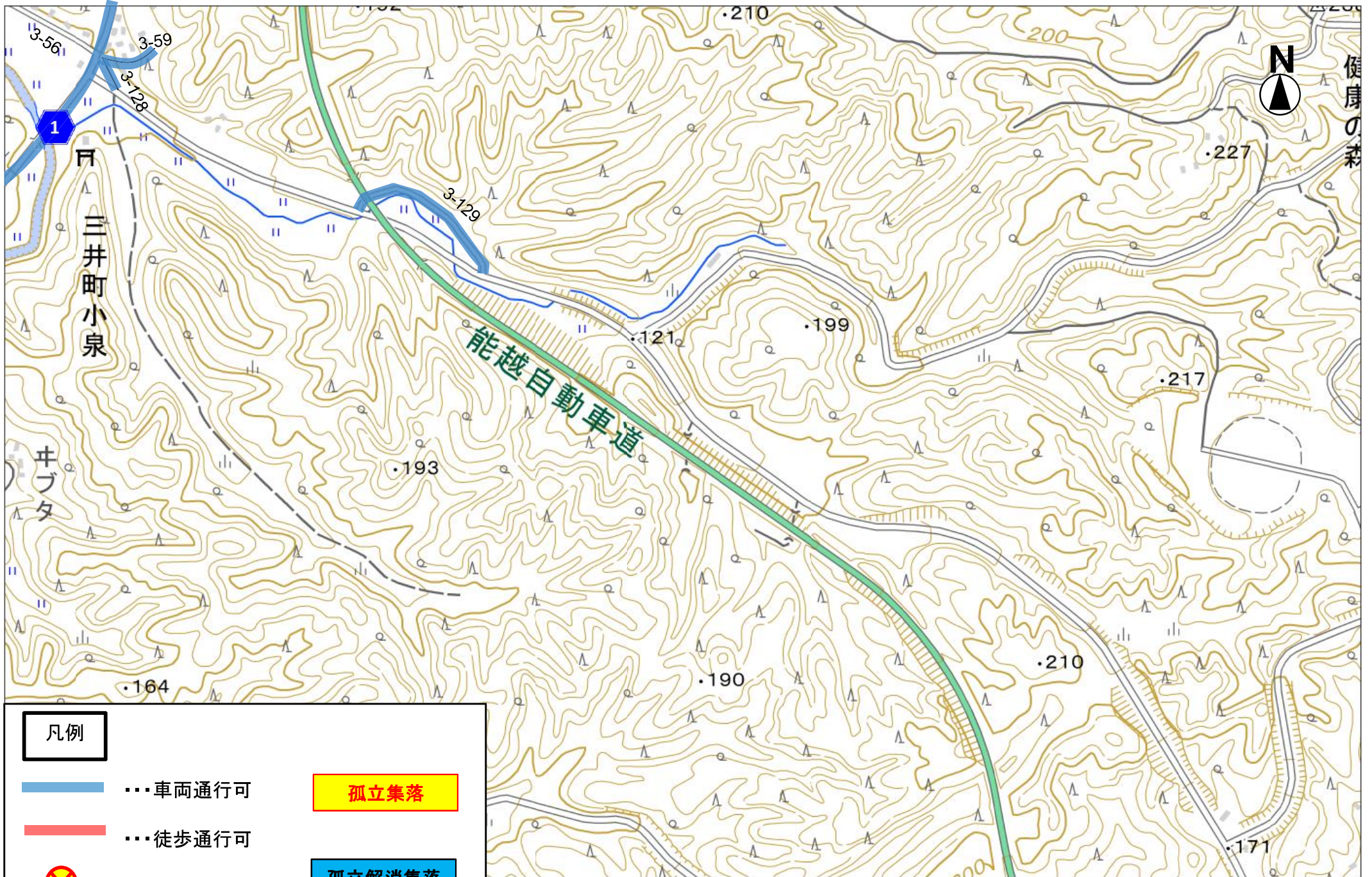
3-2-1

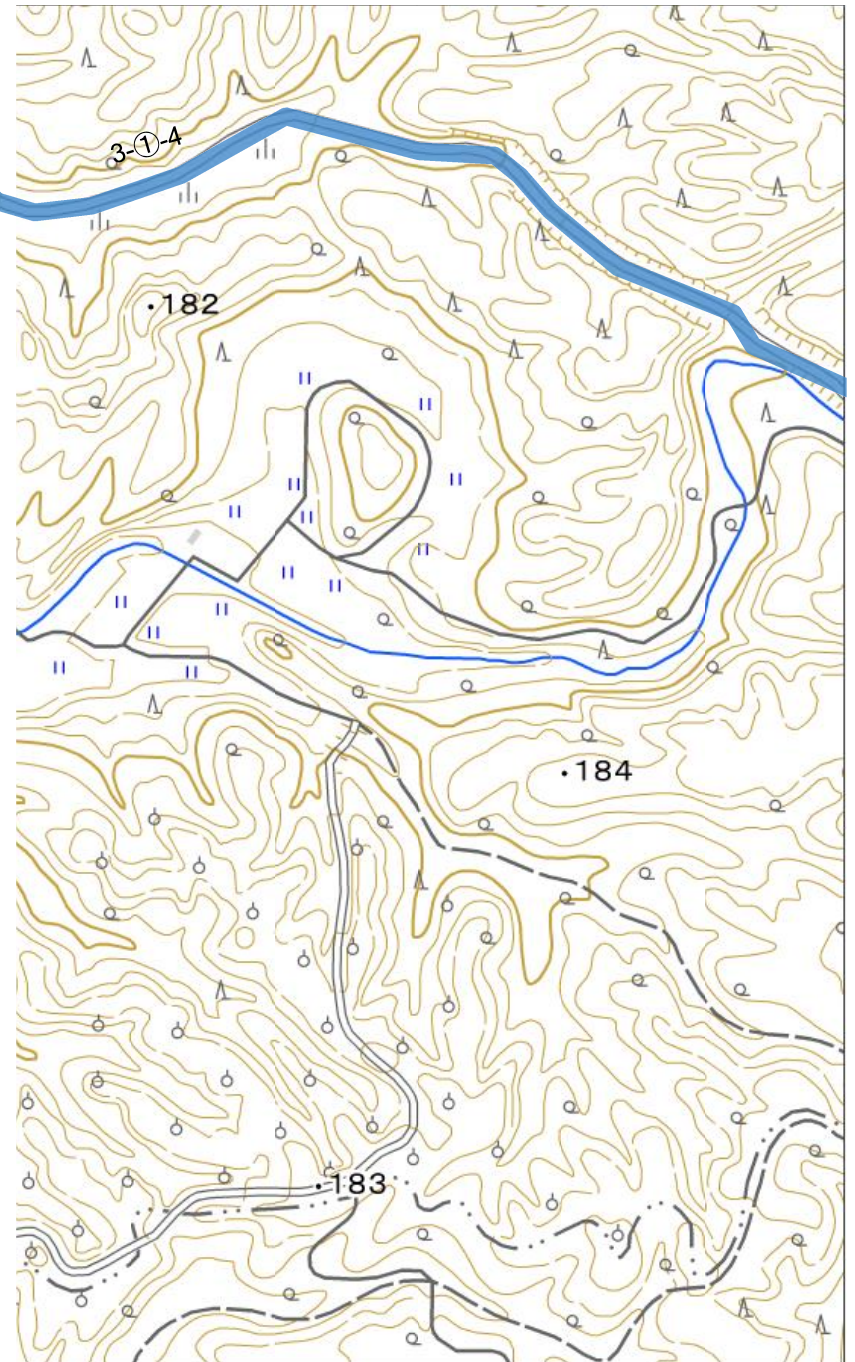
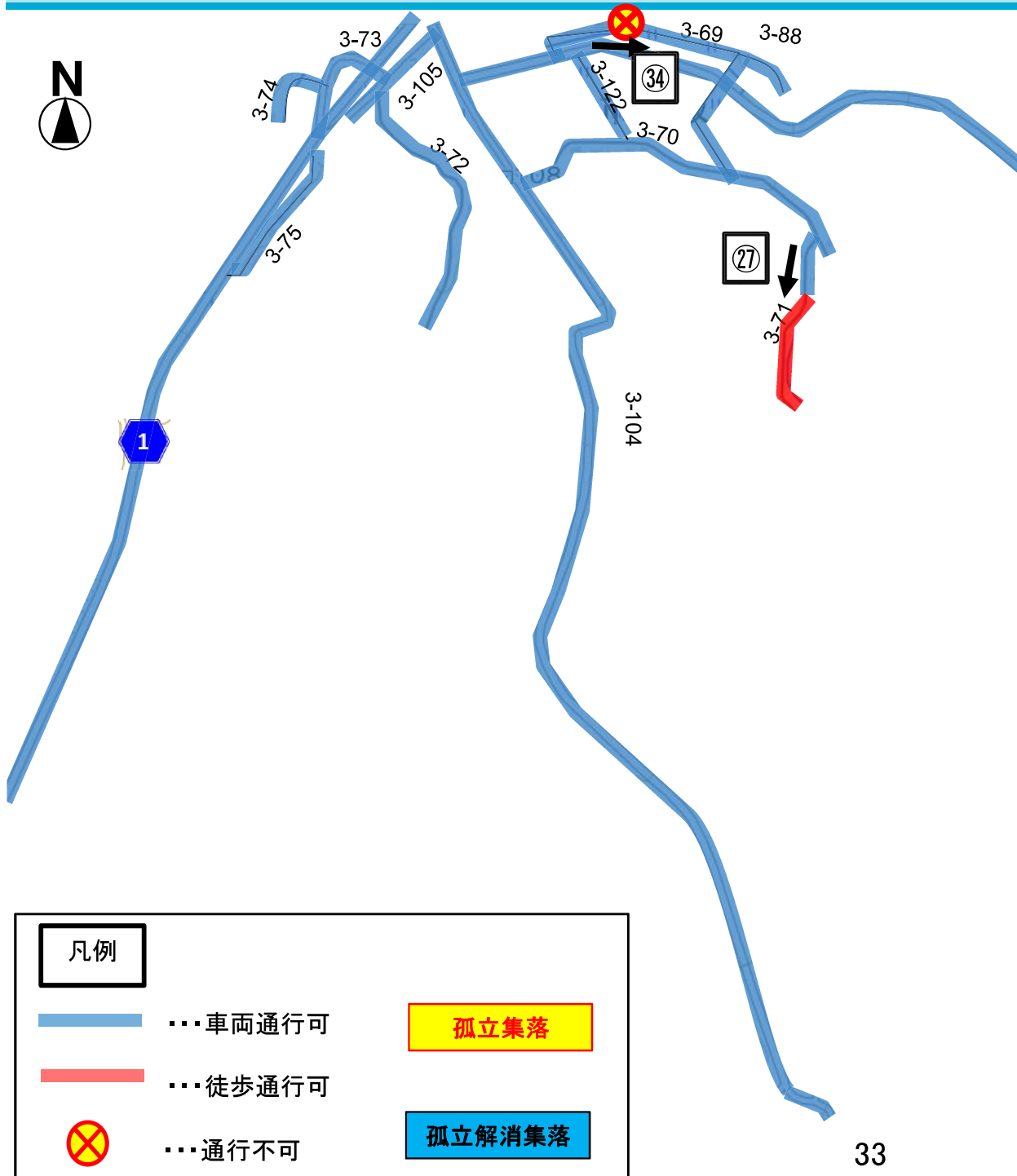


凡例

-  ... 車両通行可
-  ... 徒歩通行可
-  ... 通行不可

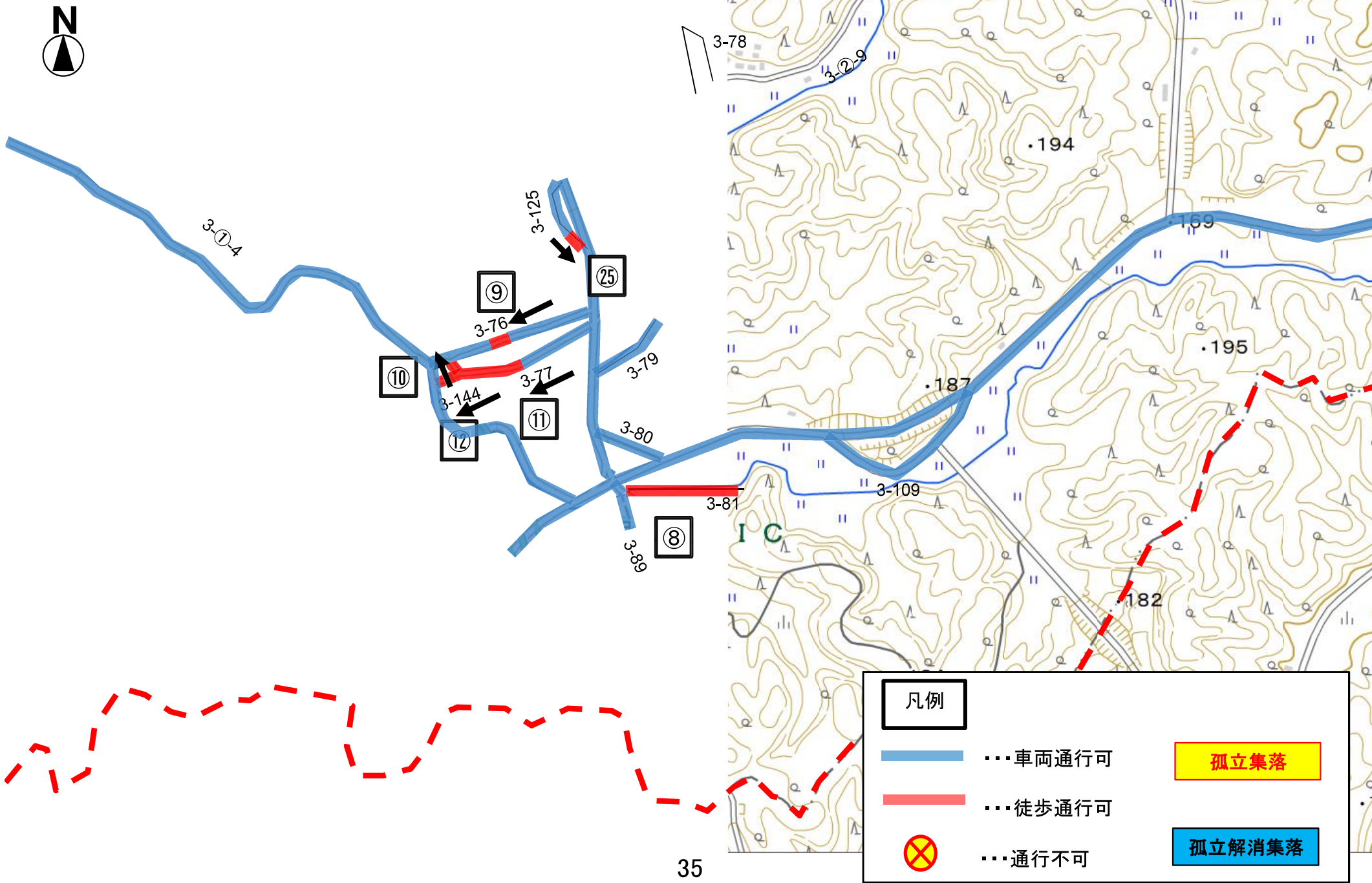
-  孤立集落
-  孤立解消集落

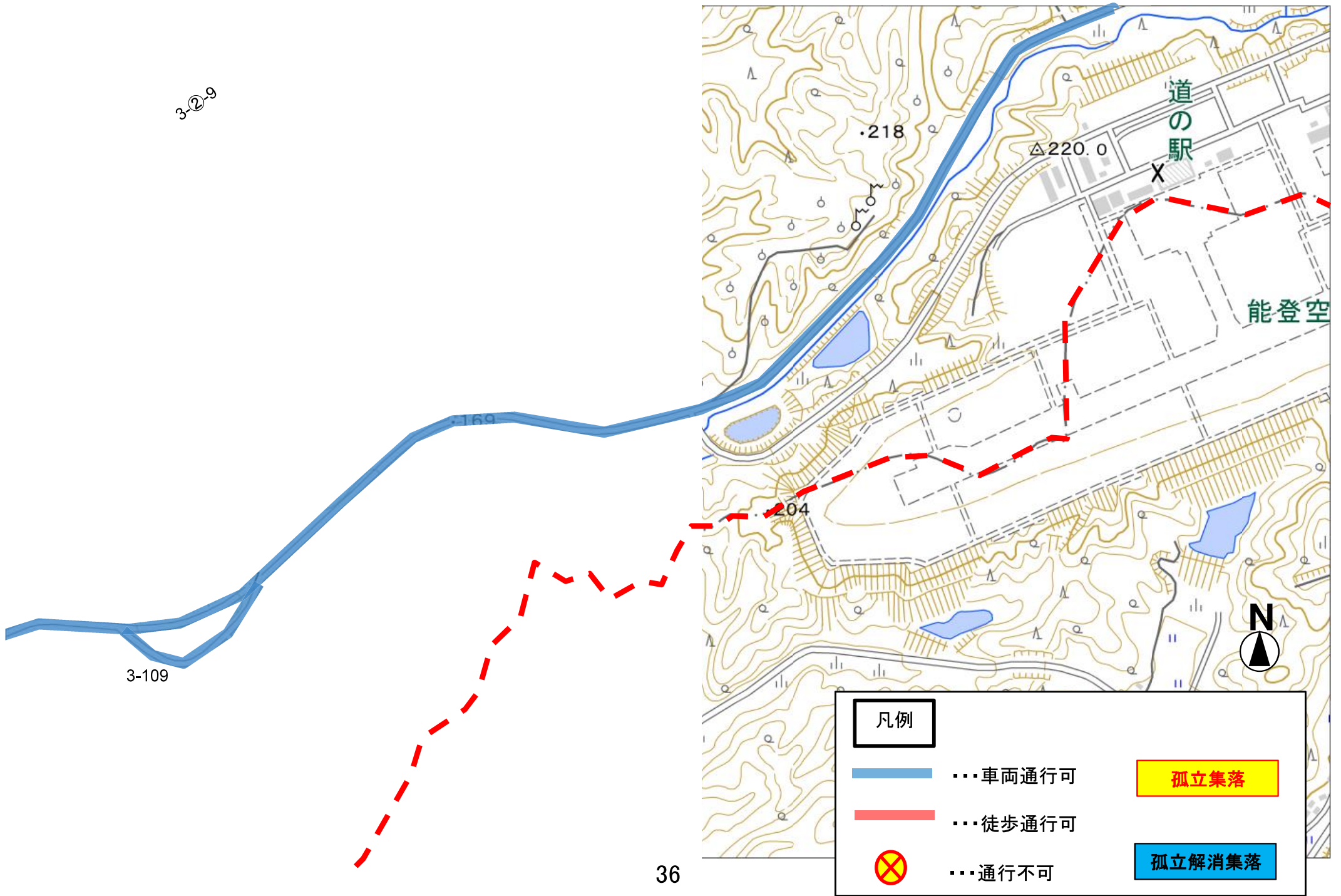




| 凡例 | |
|----|----------|
| | ...車両通行可 |
| | ...徒歩通行可 |
| | ...通行不可 |
| | 孤立集落 |
| | 孤立解消集落 |

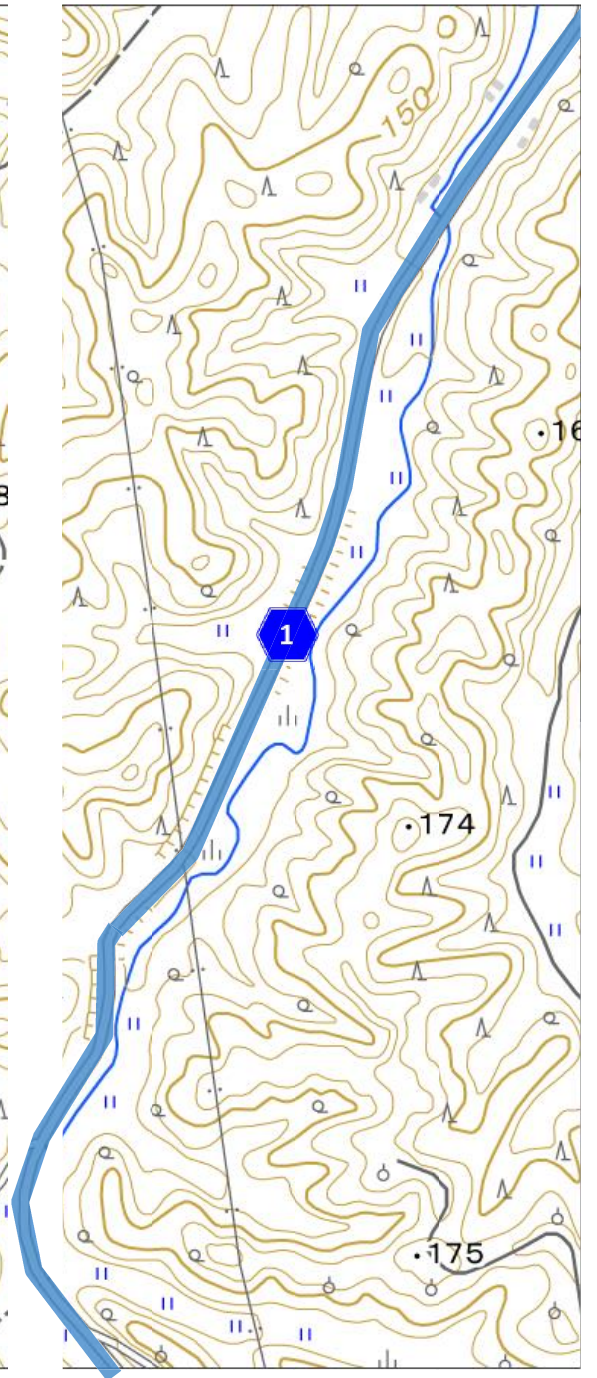
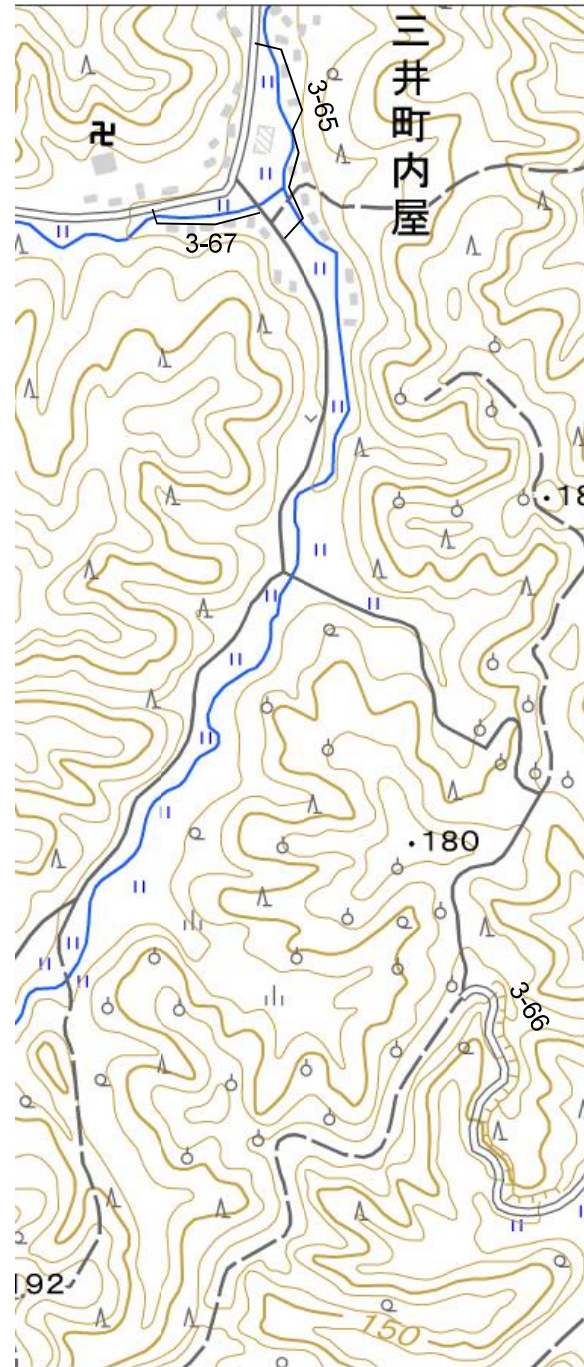
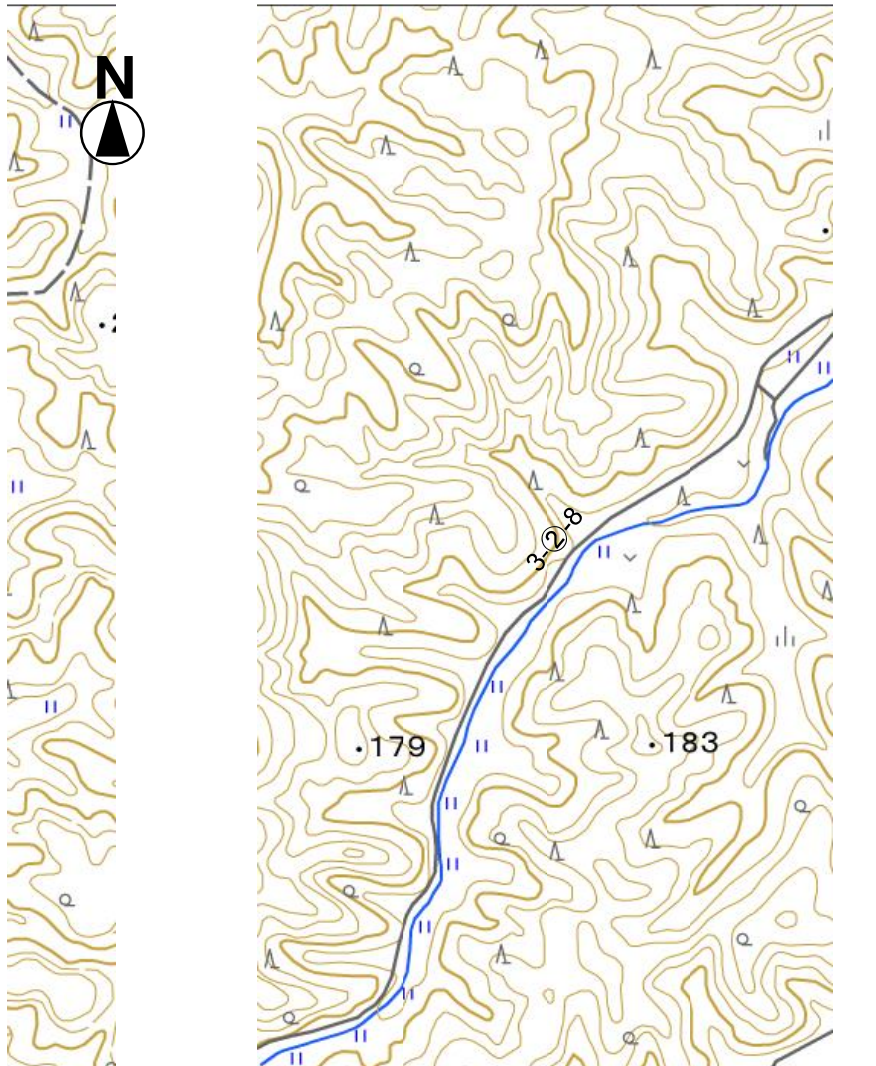









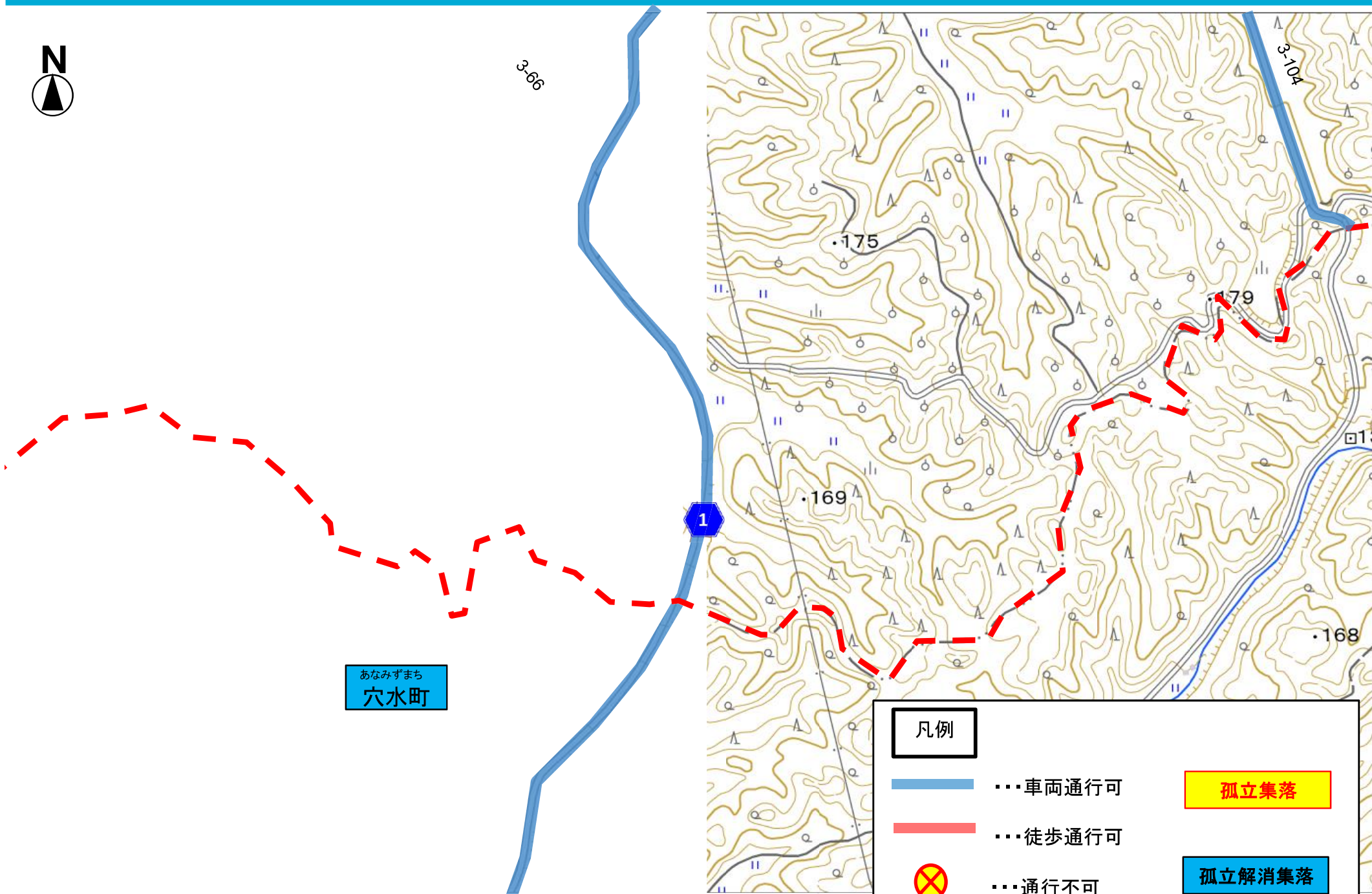








| 凡例 | | | |
|---|----------|---|--------|
|  | ...車両通行可 |  | 孤立集落 |
|  | ...徒歩通行可 |  | 孤立解消集落 |
|  | ...通行不可 | | |



あなみずまち
穴水町

| 凡例 | | | |
|----|----------|--|--------|
| | ...車両通行可 | | 孤立集落 |
| | ...徒歩通行可 | | 孤立解消集落 |
| | ...通行不可 | | |



箇所別情報

路線名:
中1号線
(3-②-4)

箇所:石川県輪島市
三井町中

被災状況:倒木

備考:
・通行不可

調査日:
・令和6年1月20日

更新日:
・令和6年1月22日

路線名
(路線番号)
※輪島市路線網図より

住所情報

現地の被災状況
※倒木・路面段差等

通行可否情報

現地調査日

情報更新日
※写真・被災状況の更新等



①
路線名:
中1号線
(3-②-4)
箇所:石川県輪島市三井町中
被災状況:倒木
備考:
・通行不可
調査日:
・令和6年1月20日
更新日:
・令和6年1月22日
※箇所情報追加



②
路線名:
中1号線
(3-②-4)
箇所:石川県輪島市三井町中
被災状況:家屋倒壊
備考:
・通行不可
調査日:
・令和6年1月20日
更新日:
・令和6年1月22日
※箇所情報追加



③
路線名:
本江4号線
(3-40)
箇所:輪島市大和町
被災状況:倒木
備考:
・通行不可
調査日:
・令和6年1月20日
更新日:
・令和6年1月22日
※箇所情報追加



④
路線名:
本江5号線
(3-43)
箇所:輪島市三井町中
被災状況:土砂崩れ
備考:
・通行不可
調査日:
・令和6年1月20日
更新日:
・令和6年1月22日
※箇所情報追加

⑤



路線名:
中3号線
(3-41)

箇所:石川県輪島市三井町中


被災状況:倒木

備考:
・通行不可

調査日:
・令和6年1月20日

更新日:
・令和6年1月22日
※箇所情報追加

⑥



路線名:
中7号線
(3-45)

箇所:石川県輪島市三井町中

被災状況:倒木

備考:
・通行不可

調査日:
・令和6年1月20日

更新日:
・令和6年1月22日
※箇所情報追加

⑦



路線名:
中11号線
(3-146)

箇所:輪島市三井町中永長

被災状況:路面段差

備考:
・歩行通行可

調査日:
・令和6年1月20日

更新日:
・令和6年1月22日
※箇所情報追加

⑧



路線名:
洲衛6号線
(3-81)

箇所:輪島市三井町洲衛

被災状況:マンホール浮き上がり

備考:
・歩行通行可

調査日:
・令和6年1月20日

更新日:
・令和6年1月22日
※箇所情報追加

⑨



路線名:
洲衛1号線
(3-76)

箇所:石川県輪島市三井
町洲衛尻田

被災状況:路面段差

備考:
・徒歩通行可

調査日:
・令和6年1月20日

更新日:
・令和6年1月22日
※箇所情報追加

⑩



路線名:
洲衛1号線
(3-76)

箇所:石川県輪島市三井
町洲衛尻田

被災状況:路面段差

備考:
・徒歩通行可

調査日:
・令和6年1月20日

更新日:
・令和6年1月22日
※箇所情報追加

⑪



路線名:
洲衛2号線
(3-77)

箇所:輪島市三井町洲衛
尻田

被災状況:路面段差

備考:
・徒歩通行可

調査日:
・令和6年1月20日

更新日:
・令和6年1月22日
※箇所情報追加

⑫



路線名:
洲衛14号線
(3-144)

箇所:石川県輪島市三井
町洲衛尻田

被災状況:路面段差

備考:
・徒歩通行可

調査日:
・令和6年1月20日

更新日:
・令和6年1月22日
※箇所情報追加

⑬



路線名:
小泉1号線
(3-58)

箇所:石川県輪島市三井
町小泉, 漆原

被災状況:建造物(石碑)
倒壊

備考:
・徒歩通行可

調査日:
・令和6年1月20日

更新日:
・令和6年1月22日
※箇所情報追加

⑭



路線名:
興徳寺7号線
(3-52)

箇所:石川県輪島市三井
町興徳寺

被災状況:倒木

備考:
・通行不可

調査日:
・令和6年1月22日

更新日:
・令和6年1月22日

⑮



路線名:
興徳寺3号線
(3-48)

箇所:石川県輪島市三井
町興徳寺

被災状況:石垣倒壊

備考:
・徒歩通行可

調査日:
・令和6年1月22日

更新日:
・令和6年1月22日

⑯



路線名:
興徳寺4号線
(3-49)

箇所:石川県輪島市三井
町興徳寺

被災状況:路面段差

備考:
・徒歩通行可

調査日:
・令和6年1月22日

更新日:
・令和6年1月22日

⑰



路線名:
与呂見2号線
(3-36)

箇所:石川県輪島市三井町与呂見


被災状況:幅員狭隘

備考:
・徒歩通行可

調査日:
・令和6年1月22日

更新日:
・令和6年1月22日

⑱



路線名:
本江6号線
(3-139)

箇所:石川県輪島市三井町渡合, 大和町

被災状況:土砂崩れ

備考:
・通行不可

調査日:
・令和6年1月22日

更新日:
・令和6年1月22日

⑲



路線名:
本江1号線
(3-37)

箇所:石川県輪島市三井町本江

被災状況:路面段差

備考:
・徒歩通行可

調査日:
・令和6年1月22日

更新日:
・令和6年1月22日

⑳



路線名:
仁行13号線
(3-91)

箇所:石川県輪島市三井町下仁行

被災状況:土砂崩れ

備考:
・通行不可

調査日:
・令和6年1月22日

更新日:
・令和6年1月22日

⑳



路線名:
仁行7号線
(3-30)

箇所:石川県輪島市三井
町下仁行

被災状況:路面段差

備考:
・徒歩通行可

調査日:
・令和6年1月22日

更新日:
・令和6年1月22日

㉑



路線名:
仁行8号線
(3-31)

箇所:石川県輪島市三井
町下仁行

被災状況:倒木
(1箇所目)

備考:
・徒歩通行可

調査日:
・令和6年1月22日

更新日:
・令和6年1月22日

㉒



路線名:
仁行2号線
(3-25)

箇所:石川県輪島市三井
町下仁行

被災状況:石垣倒壊

備考:
・徒歩通行可

調査日:
・令和6年1月22日

更新日:
・令和6年1月22日

㉓



路線名:
仁行8号線
(3-31)

箇所:石川県輪島市三井
町下仁行

被災状況:倒木
(2箇所目)

備考:
・徒歩通行可

調査日:
・令和6年1月22日

更新日:
・令和6年1月22日

25



路線名:
洲衛12号線
(3-125)

箇所:石川県輪島市三井町洲衛

被災状況:路肩崩壊

備考:
・徒歩通行可

調査日:
・令和6年1月20日

更新日:
・令和6年1月22日
※21日報告から訂正

26



路線名:
興徳寺6号線
(3-51)

箇所:石川県輪島市三井町興徳寺

被災状況:陥没

備考:
・徒歩通行可

調査日:
・令和6年1月22日

更新日:
・令和6年1月22日

27



路線名:
市ノ坂4号線
(3-71)

箇所:石川県輪島市三井町市ノ坂

被災状況:路面段差

備考:
・徒歩通行可

調査日:
・令和6年1月22日

更新日:
・令和6年1月22日

28



路線名:
三井駅前通線
(3-103)

箇所:石川県輪島市三井町長沢

被災状況:家屋倒壊

備考:
・徒歩通行可

調査日:
・令和6年1月22日

更新日:
・令和6年1月22日

29



路線名:
長沢5号線
(3-101)

箇所:石川県輪島市三井町長沢

被災状況:路面段差

備考:
・徒歩通行可

調査日:
・令和6年1月22日

更新日:
・令和6年1月22日

30



路線名:
長沢5号線
(3-101)

箇所:石川県輪島市三井町長沢

被災状況:電線垂れ下が
り

備考:
・徒歩通行可

調査日:
・令和6年1月22日

更新日:
・令和6年1月22日

31



路線名:長沢1号線
(3-2-6)

箇所:石川県輪島市三井町長沢

被災状況:土砂崩れ

備考:
・通行不可

調査日:
・令和6年1月22日

更新日:
・令和6年1月22日

32



路線名:長沢1号線
(3-2-6)

箇所:石川県輪島市三井町興徳寺

被災状況:土砂崩れ

備考:
・徒歩通行可

調査日:
・令和6年1月22日

更新日:
・令和6年1月22日

33



路線名:
長沢・小泉線
(3-56)

箇所:石川県輪島市三井町長沢

被災状況:土砂崩れ

備考:
・通行不可

調査日:
・令和6年1月22日

更新日:
・令和6年1月22日

34



路線名:
市ノ坂2号線
(3-69)

箇所:石川県輪島市三井町市ノ坂

被災状況:家屋倒壊

備考:
・通行不可

調査日:
・令和6年1月22日

更新日:
・令和6年1月22日

35



路線名:与呂見4号線
(3-133)

箇所:石川県輪島市三井町与呂見

被災状況:路面段差

備考:
・徒歩通行可

調査日:
・令和6年1月22日

更新日:
・令和6年1月22日

通行可能調査 輪島市 (大屋・輪島・河原田・鵜巢地区)

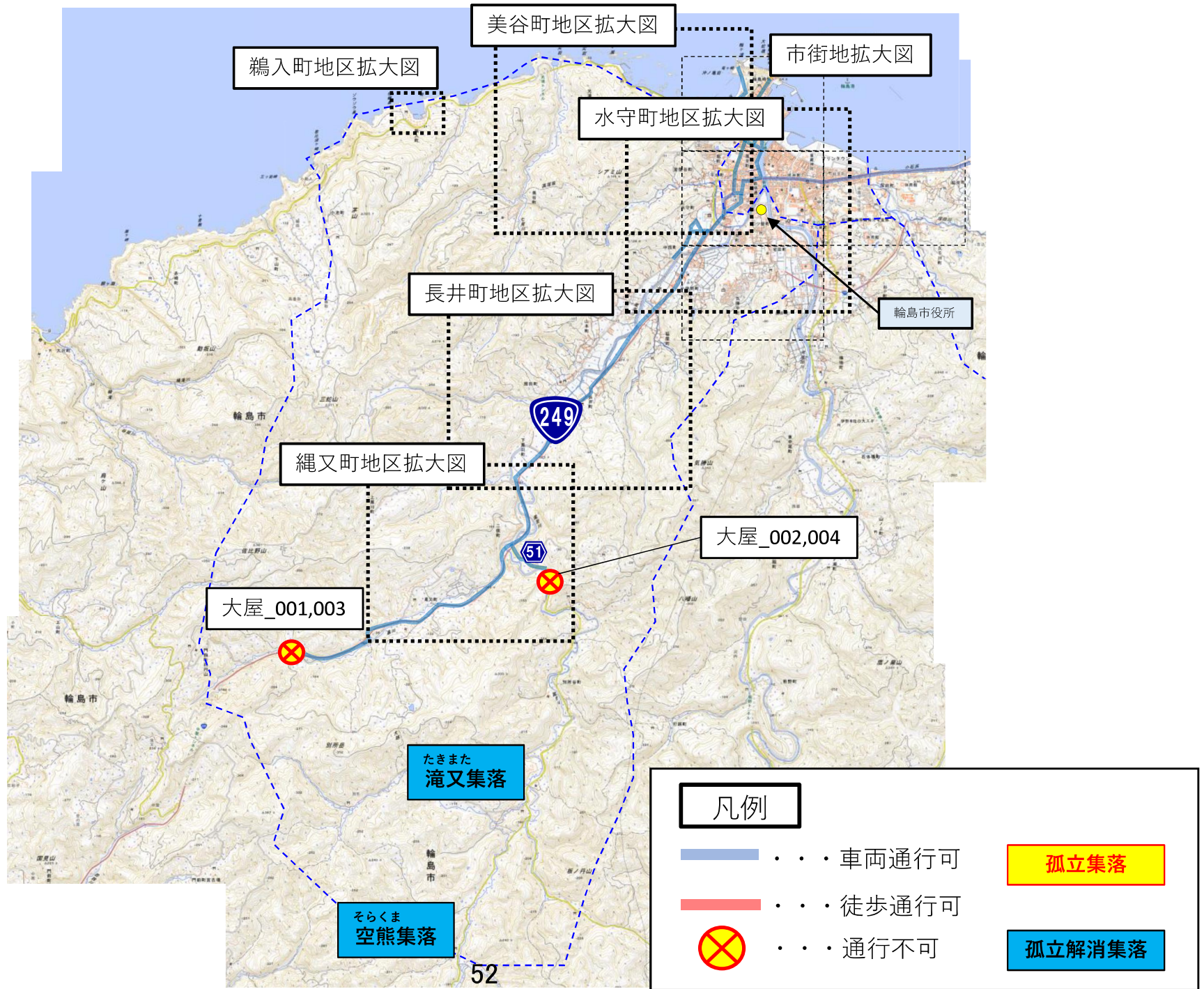
【現地調査班】

国土交通省 四国地方整備局

【調査期間】

令和6年1月12日(金)～22日(月)





【通行可能調査】拡大図_大屋・輪島地区(市街地)



- 輪_市街108
- 輪_市街109
- 輪_市街110
- 輪_市街111
- 輪_市街112
- 輪_市街113
- 輪_市街114
- 輪_市街115
- 輪_市街115

- 輪_市街107
- 輪_市街106
- 輪_市街105
- 輪_市街104

- 輪_市街103
- 輪_市街102
- 輪_市街101
- 輪_市街054

- 輪_市街006
- 輪_市街055
- 輪_市街007
- 輪_市街039
- 輪_市街056

- 輪_市街006
- 輪_市街055
- 輪_市街007

- 輪_市街006
- 輪_市街055
- 輪_市街007

- 輪_市街006
- 輪_市街055
- 輪_市街007

- 輪_市街006
- 輪_市街055
- 輪_市街007

- 輪_市街006
- 輪_市街055
- 輪_市街007

- 輪_市街006
- 輪_市街055
- 輪_市街007

- 輪_市街006
- 輪_市街055
- 輪_市街007

- 輪_市街006
- 輪_市街055
- 輪_市街007

- 輪_市街006
- 輪_市街055
- 輪_市街007

- 輪_市街006
- 輪_市街055
- 輪_市街007

凡例

..... 車両通行可

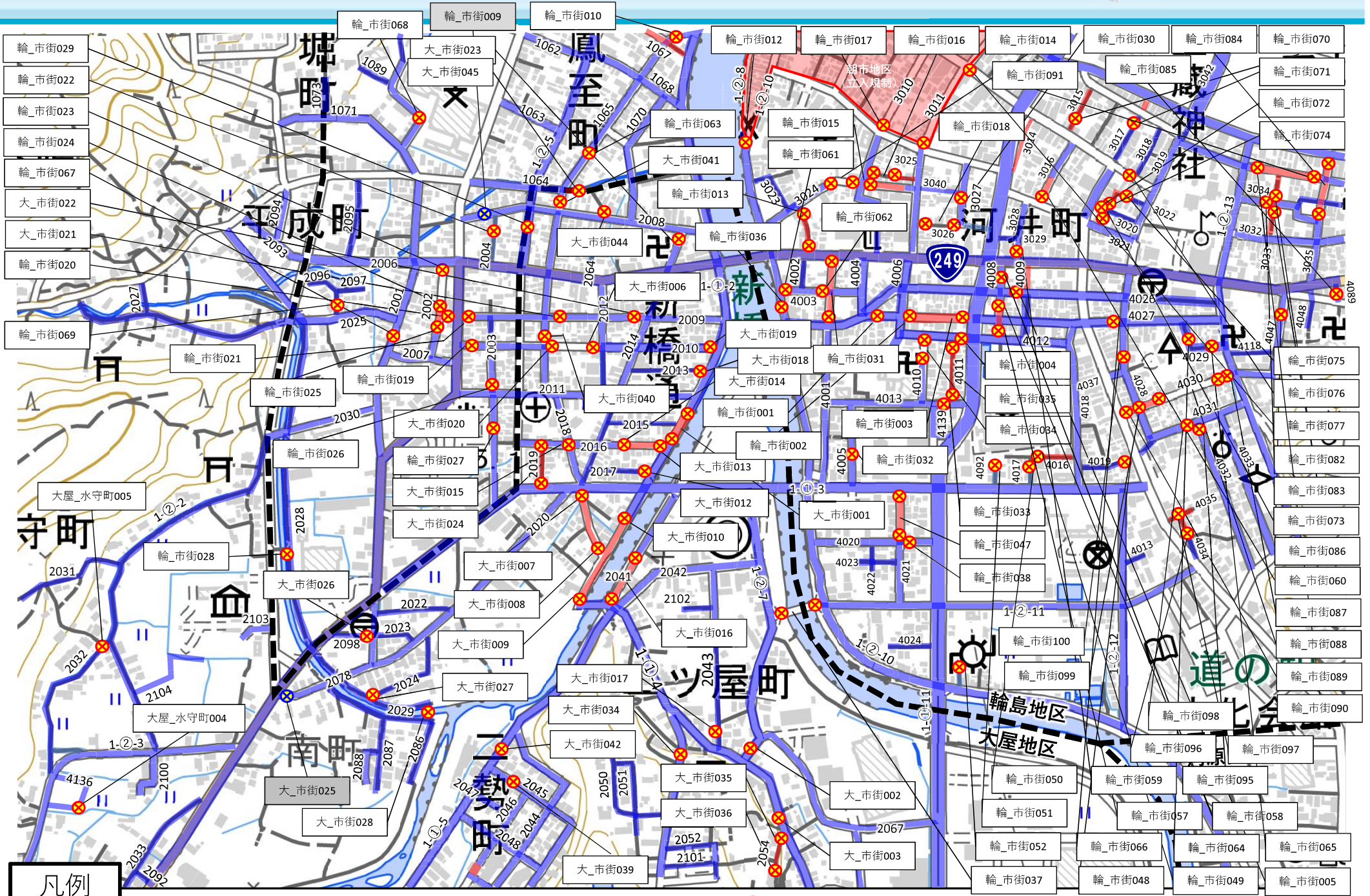
..... 徒歩通行可

53 通行不可

孤立解消集落

孤立集落

【通行可能調査】拡大図_大屋・輪島・河原田地区(市街地)



凡例

..... 車両通行可

..... 徒歩通行可

54

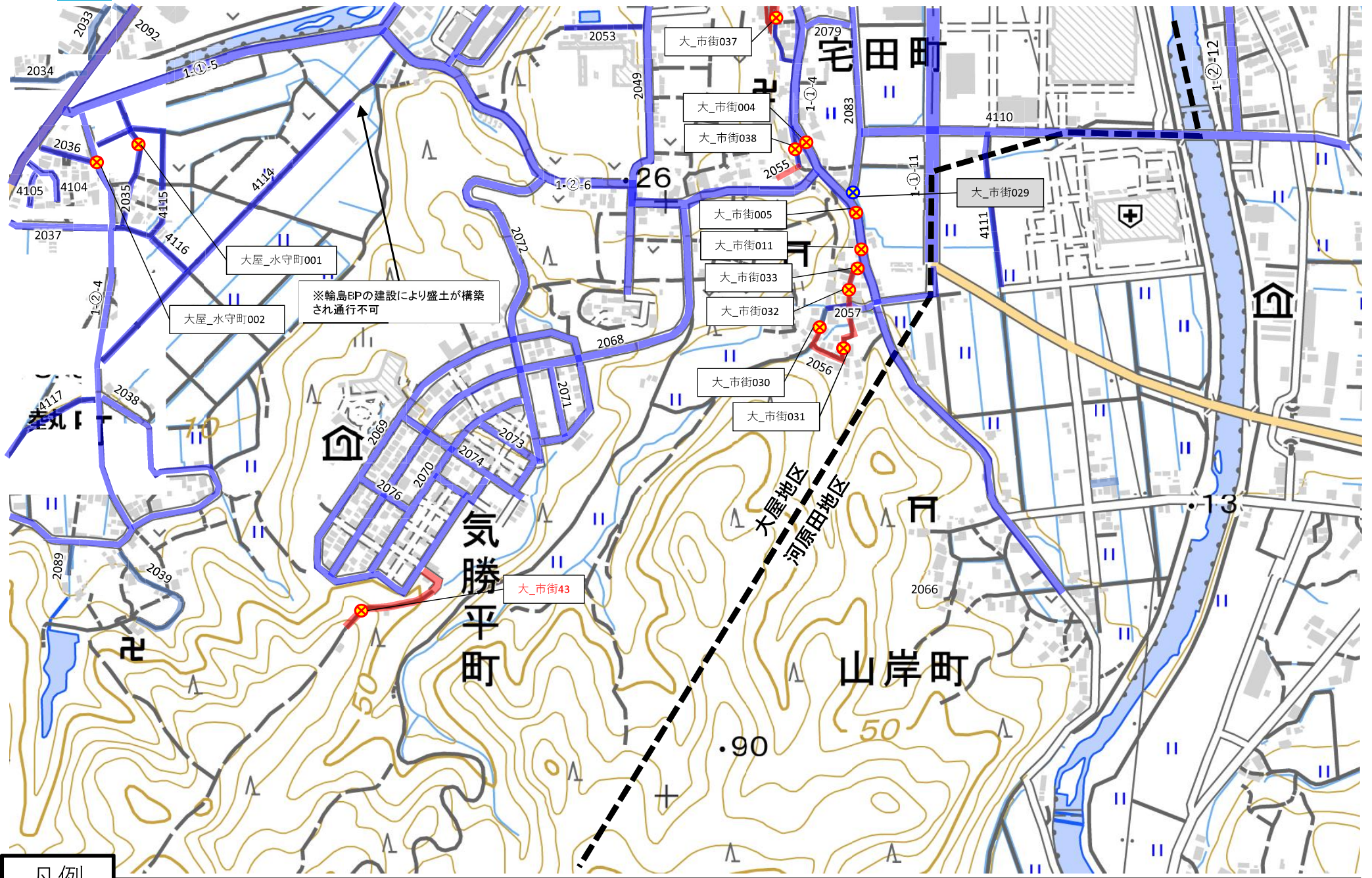
⊗ 通行不可

⊗ 通行可(解消)

孤立解消集落

孤立集落

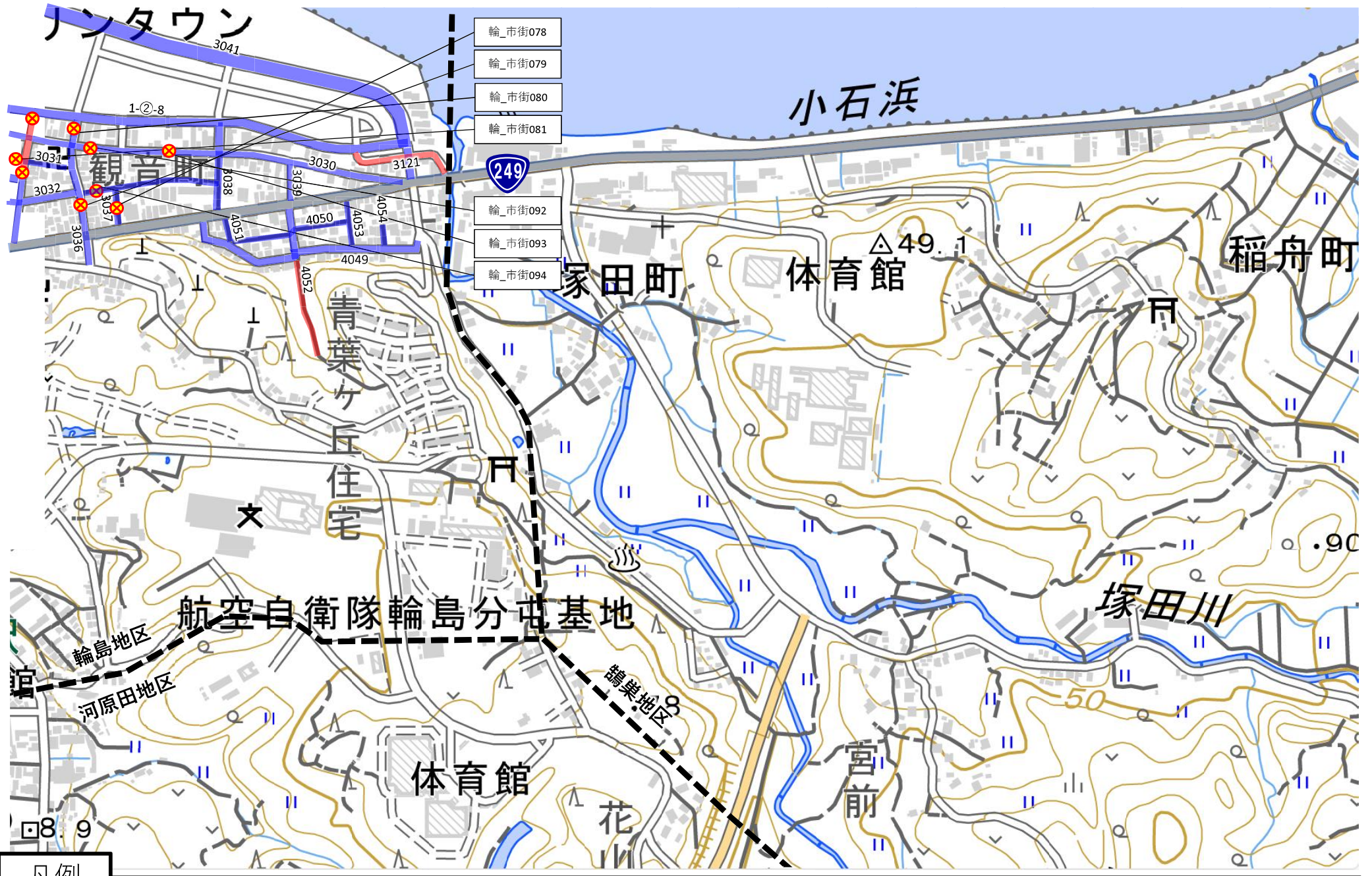
【通行可能調査】拡大図_大屋・河原田地区(市街地)



凡例

| | | | | | | |
|-------------|-------------|----|------------|---------------|--------|------|
| . . . 車両通行可 | . . . 徒歩通行可 | 55 | . . . 通行不可 | . . . 通行可(解消) | 孤立解消集落 | 孤立集落 |
|-------------|-------------|----|------------|---------------|--------|------|

【通行可能調査】拡大図_輪島・鵜巢地区(市街地)

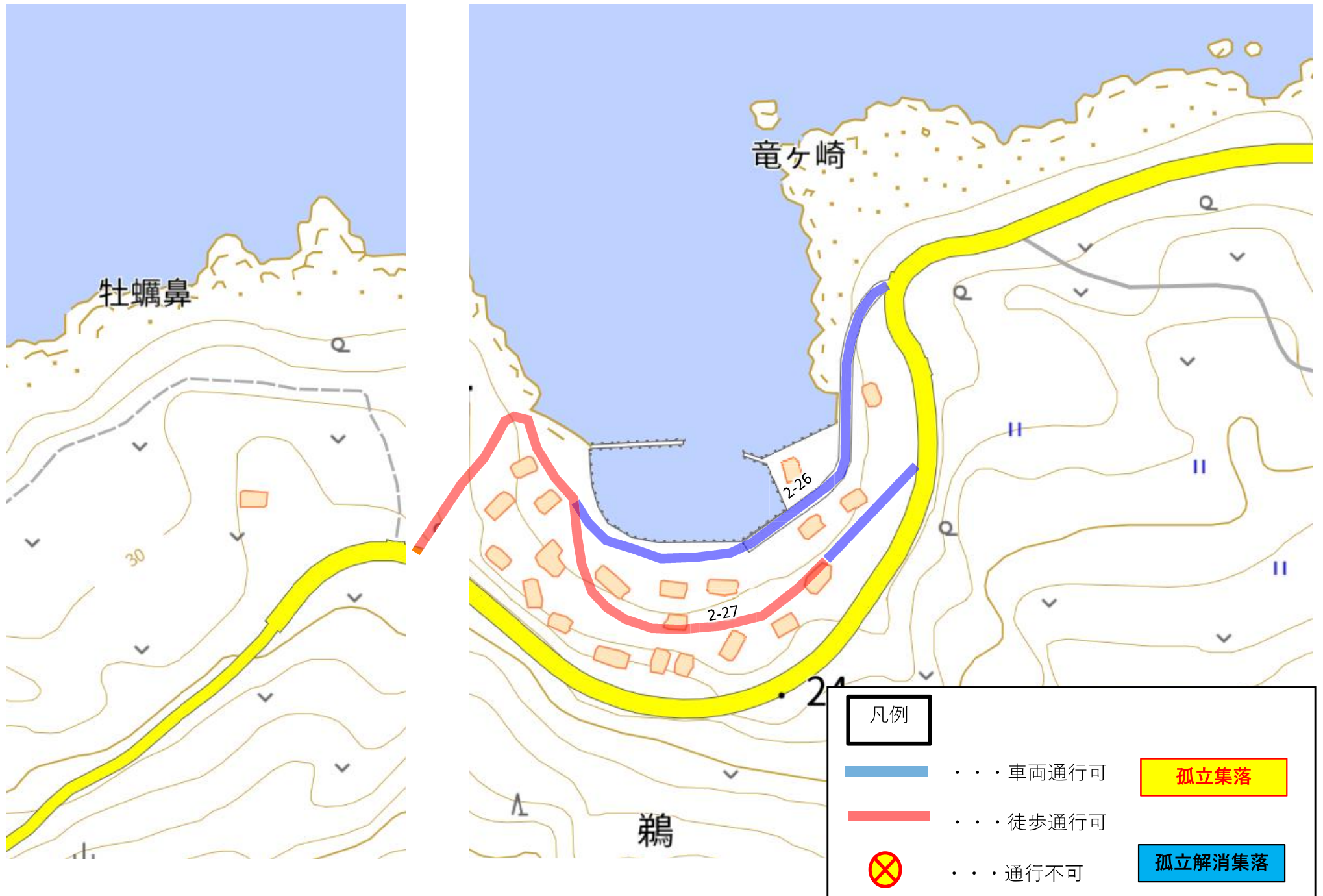


凡例

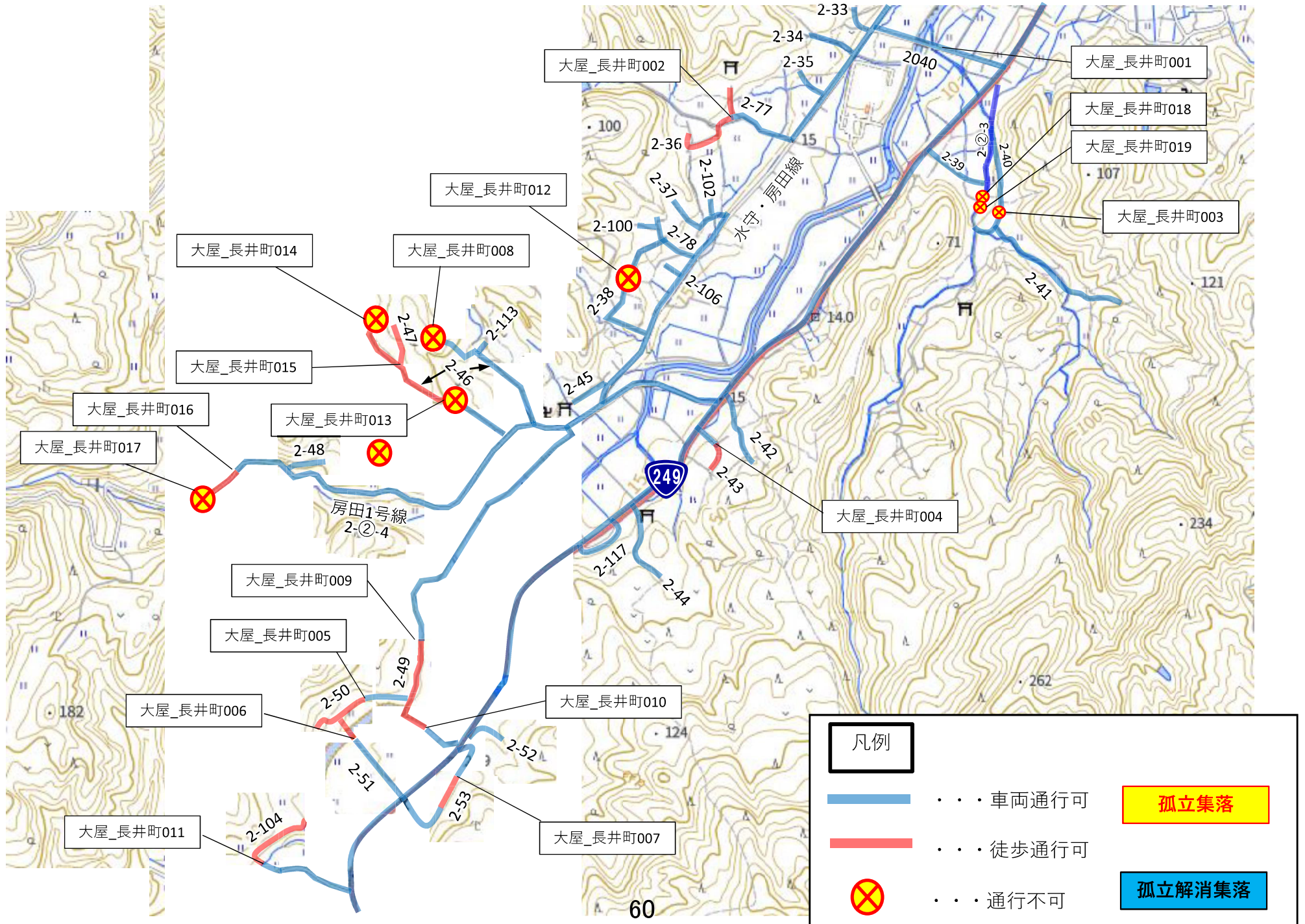
| | | | | |
|-------------|-------------|----------------|--------|------|
| . . . 車両通行可 | . . . 徒歩通行可 | 56 . . . 通行不可 | 孤立解消集落 | 孤立集落 |
|-------------|-------------|----------------|--------|------|

【通行可能調査】拡大図_大屋地区(美谷町地区)

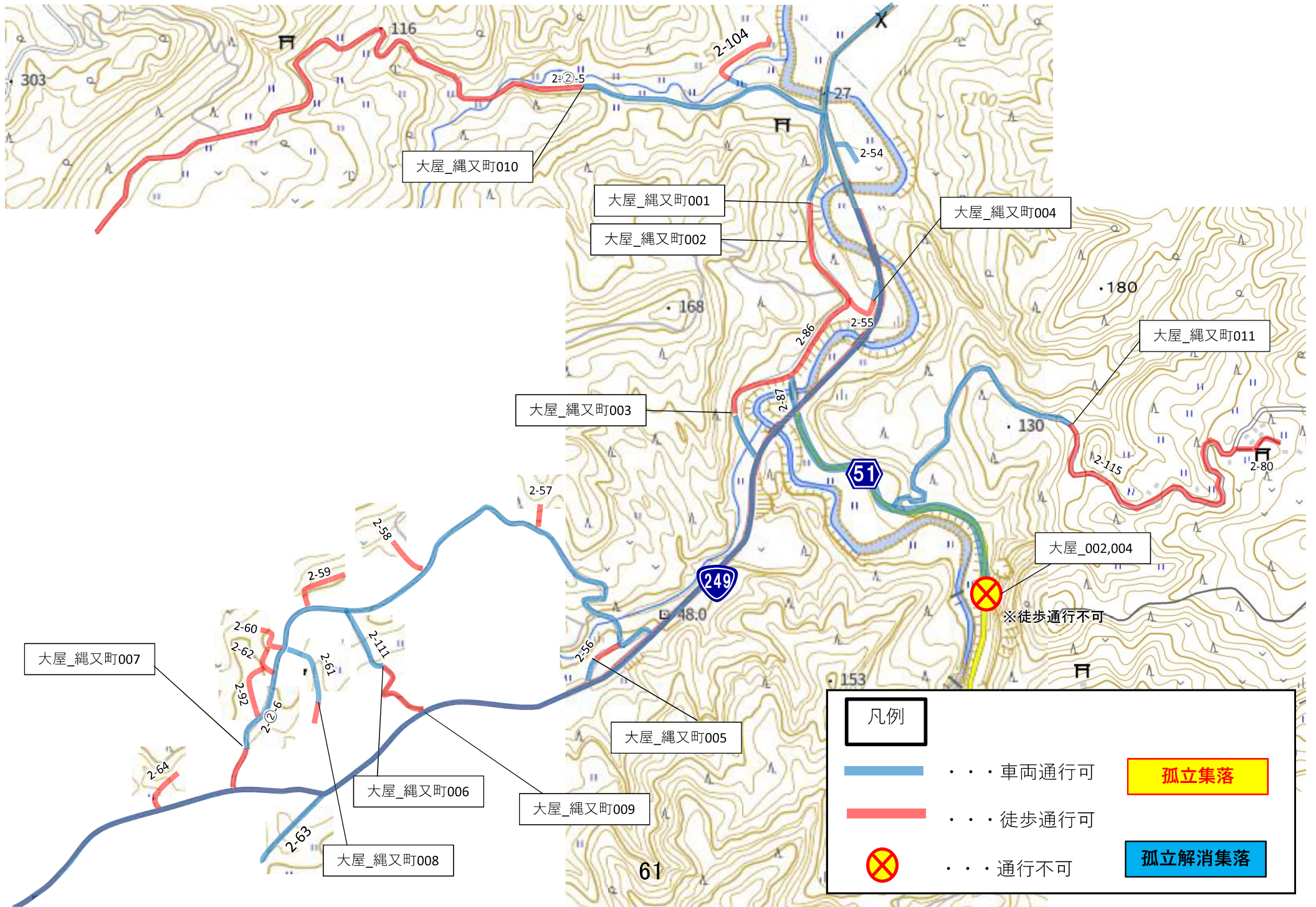




【通行可能調査】拡大図_大屋地区(長井町地区)



【通行可能調査】拡大図_大屋地区(縄又町地区)



写真番号

大_市街001

現地写真



R6.1.18

箇所別情報

路線名：
・市道1-①-2

住所：
・輪島市新橋通

被災状況：
・路面変状

備考：
・車両通行不可

更新日：
・令和6年1月18日

路線名
(路線番号)

※輪島市路線網図より

住所情報

現地の被災状況

※倒木・路面段差等

通行可否情報

情報更新日

※写真・被災状況の更新等

現地調査(写真撮影)日

大_市街001



R6.1.18

路線名：
・市道1-①-2

住所：
・輪島市新橋通

被災状況：
・路面変状

備考：
・車両通行不可

更新日：
・令和6年1月18日

大_市街002



R6.1.18

路線名：
・市道1-②-7

住所：
・輪島市二ツ谷町

被災状況：
・家屋倒壊

備考：
・車両通行不可

更新日：
・令和6年1月18日

大_市街003



R6.1.18

路線名：
・市道1-①-4


住所：
・輪島市宅田町

被災状況：
・路面変状

備考：
・車両通行不可

更新日：
・令和6年1月18日

大_市街004



R6.1.18

路線名：
・市道1-①-4

住所：
・輪島市宅田町

被災状況：
・家屋倒壊

備考：
・車両通行不可

更新日：
・令和6年1月18日

大_市街005



R6.1.18

路線名：
・市道1-①-4


住所：
・輪島市宅田町

被災状況：
・法面崩壊、路面変状

備考：
・車両通行不可

更新日：
・令和6年1月18日

大_市街006



R6.1.19

路線名：
・2010

住所：
・輪島市畠田

被災状況：
・家屋倒壊

備考：
・車両・歩行者通行不可

更新日：
・令和6年1月19日

大_市街007



R6.1.19

路線名：
・市道1-①-4

住所：
・輪島市堀町

被災状況：
・路面変状

備考：
・車両通行不可

更新日：
・令和6年1月19日

大_市街008



R6.1.19

路線名：
・市道1-①-4

住所：
・輪島市堀町

被災状況：
・家屋倒壊

備考：
・車両・歩行者通行不可

更新日：
・令和6年1月19日

大_市街009



R6.1.19

路線名：
・市道1-①-2

住所：
・輪島市堀町

被災状況：
・路面変状

備考：
・車両通行不可

更新日：
・令和6年1月19日

大_市街010



R6.1.19

路線名：
・市道1-①-2

住所：
・輪島市堀町

被災状況：
・路面変状

備考：
・車両通行不可

更新日：
・令和6年1月19日

大_市街011



R6.1.19

路線名：
・市道1-①-4

住所：
・輪島市宅田町

被災状況：
・家屋倒壊

備考：
・車両通行不可

更新日：
・令和6年1月19日

大_市街012



R6.1.19

路線名：
・市道2017


住所：
・輪島市堀町

被災状況：
・路面変状

備考：
・車両通行不可

更新日：
・令和6年1月19日

大_市街013



R6.1.19

路線名：
・市道2016

住所：
・輪島市堀町

被災状況：
・路面変状

備考：
・車両通行不可

更新日：
・令和6年1月19日

大_市街014



R6.1.19

路線名：
・市道2016

住所：
・輪島市堀町

被災状況：
・家屋倒壊

備考：
・車両通行不可

更新日：
・令和6年1月19日

大_市街015



R6.1.19

路線名：
・①市道2016
・②市道2018

住所：
・輪島市堀町

被災状況：
・家屋倒壊

備考：
・①車両通行不可
・②車両・歩行者通行不可

更新日：
・令和6年1月19日

大_市街016



R6.1.19

路線名：
・市道2041

住所：
・輪島市二ツ屋町

被災状況：
・路面変状、家屋倒壊

備考：
・車両通行不可

更新日：
・令和6年1月19日

大_市街017



R6.1.19

路線名：
・市道2043


住所：
・輪島市二ツ屋町

被災状況：
・家屋倒壊

備考：
・車両通行不可

更新日：
・令和6年1月19日

大_市街018



R6.1.19

路線名：
・市道2013

住所：
・輪島市新橋通

被災状況：
・路面変状

備考：
・車両通行不可

更新日：
・令和6年1月19日

大_市街019



R6.1.19

路線名：
・市道2010

住所：
・輪島市新橋通

被災状況：
・路面変状

備考：
・車両通行不可

更新日：
・令和6年1月19日

大_市街020



R6.1.19

路線名：
・市道2010

住所：
・輪島市鳳至町畠田

被災状況：
・家屋倒壊

備考：
・車両・歩行者通行不可

更新日：
・令和6年1月19日

大_市街021



R6.1.19

路線名：
・市道2009

住所：
・輪島市鳳至町畠田

被災状況：
・家屋倒壊

備考：
・車両通行不可

更新日：
・令和6年1月19日

大_市街022



R6.1.19

路線名：
・市道2009

住所：
・輪島市新橋通

被災状況：
・路面変状

備考：
・車両通行不可

更新日：
・令和6年1月19日

大_市街023



R6.1.19

路線名：
・市道2014

住所：
・輪島市新橋通

被災状況：
・家屋倒壊

備考：
・車両通行不可

更新日：
・令和6年1月19日

大_市街024



R6.1.19

路線名：
・市道2019

住所：
・輪島市堀町

被災状況：
・路面変状

備考：
・車両通行不可

更新日：
・令和6年1月19日

大_市街025



R6.1.19

路線名：
・市道2078

住所：
・輪島市釜屋谷町

被災状況：
・路面変状

備考：
・車両通行不可
・令和6年1月20日解消

更新日：
・令和6年1月21日

大_市街026



R6.1.19

路線名：
・市道2098

住所：
・輪島市釜屋谷町

被災状況：
・路面変状

備考：
・車両通行不可

更新日：
・令和6年1月19日

大_市街027



R6.1.19

路線名：
・市道2024


住所：
・輪島市堀町

被災状況：
・路面変状

備考：
・車両通行不可

更新日：
・令和6年1月19日

大_市街028



R6.1.19

路線名：
・市道2029

住所：
・輪島市水守町

被災状況：
・段差

備考：
・車両通行不可

更新日：
・令和6年1月19日

大_市街029



R6.1.19

路線名：
・市道2083

住所：
・輪島市宅田町

被災状況：
・路面変状

備考：
・車両通行不可
・令和6年1月20日解消

更新日：
・令和6年1月21日

大_市街030



R6.1.19

路線名：
・市道2056

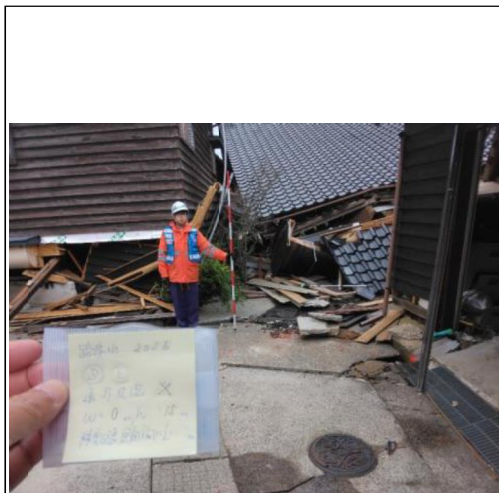
住所：
・輪島市宅田町

被災状況：
・家屋倒壊

備考：
・車両通行不可

更新日：
・令和6年1月19日

大_市街031



R6.1.19

路線名：
・市道2056

住所：
・輪島市宅田町

被災状況：
・家屋倒壊

備考：
・車両・歩行者通行不可

更新日：
・令和6年1月19日

大_市街032



R6.1.19

路線名：
・市道2056

住所：
・輪島市宅田町

被災状況：
・家屋倒壊

備考：
・車両通行不可

更新日：
・令和6年1月19日

大_市街033



R6.1.19

路線名：
・市道2056


住所：
・輪島市宅田町

被災状況：
・家屋倒壊

備考：
・車両・歩行者通行不可

更新日：
・令和6年1月19日

大_市街034



R6.1.20

路線名：
・市道2049

住所：
・輪島市二ツ屋町

被災状況：
・路面変状・電柱倒壊

備考：
・車両通行不可

更新日：
・令和6年1月20日

大_市街035



R6.1.20

路線名：
・市道2054


住所：
・輪島市宅田町

被災状況：
・路面変状

備考：
・車両通行不可

更新日：
・令和6年1月20日

大_市街036



R6.1.20

路線名：
・市道2054

住所：
・輪島市宅田町

被災状況：
・路面変状

備考：
・車両通行不可

更新日：
・令和6年1月20日

大_市街037



R6.1.20

路線名：
・市道2054

住所：
・輪島市宅田町

被災状況：
・擁壁崩壊

備考：
・車両・歩行者通行不可

更新日：
・令和6年1月20日

大_市街038



R6.1.20

路線名：
・市道2055

住所：
・輪島市宅田町

被災状況：
・家屋倒壊

備考：
・車両通行不可

更新日：
・令和6年1月20日

大_市街039



R6.1.20

路線名：
・市道2045


住所：
・輪島市二勢町

被災状況：
・路面変状

備考：
・車両通行不可

更新日：
・令和6年1月20日

大_市街040



R6.1.20

路線名：
・市道1065

住所：
・輪島市鳳至町畠田

被災状況：
・家屋倒壊

備考：
・車両・歩行者通行不可

更新日：
・令和6年1月20日

大_市街041



R6.1.20

路線名：
・市道1065


住所：
・輪島市鳳至町畠田

被災状況：
・家屋倒壊

備考：
・車両・歩行者通行不可

更新日：
・令和6年1月20日

大_市街042



R6.1.20

路線名：
・市道1-①-5

住所：
・輪島市二勢町

被災状況：
・家屋倒壊

備考：
・車通行不可

更新日：
・令和6年1月21日

大_市街043



R6.1.22

路線名：
・市道2077


住所：
・輪島市気勝平町

被災状況：
・倒木

備考：
・車両通行不可

更新日：
・令和6年1月22日

大_市街044



R6.1.22

路線名：
・市道1064

住所：
・輪島市新橋通

被災状況：
・家屋倒壊

備考：
・車両・歩行者通行不可

更新日：
・令和6年1月22日

大_市街045



R6.1.22

路線名：

・市道1064

住所：

・輪島市鳳至町

被災状況：

・擁壁崩壊

備考：

・車両通行不可

更新日：

・令和6年1月22日

輪_市街001



R6.1.18

路線名：
・市道4027

住所：
・輪島市河井町

被災状況：
・家屋倒壊

備考：
・車両通行不可

更新日：
・令和6年1月18日

輪_市街002



R6.1.18

路線名：
・市道4027


住所：
・輪島市河井町

被災状況：
・家屋倒壊

備考：
・車両・歩行者通行不可

更新日：
・令和6年1月18日

輪_市街003



R6.1.18

路線名：
・市道4027


住所：
・輪島市河井町

被災状況：
・家屋倒壊

備考：
・車両通行不可

更新日：
・令和6年1月18日

輪_市街004



R6.1.18

路線名：
・市道4012

住所：
・輪島市河井町

被災状況：
・家屋倒壊

備考：
・車両通行不可

更新日：
・令和6年1月18日

輪_市街005



路線名：
・市道4026


住所：
・輪島市河井町

被災状況：
・家屋倒壊

備考：
・車両・歩行者通行不可

更新日：
・令和6年1月18日

輪_市街006



路線名：
・市道1057


住所：
・輪島市鳳至町堂金田

被災状況：
・家屋倒壊

備考：
・車両・歩行者通行不可

更新日：
・令和6年1月19日

輪_市街007



路線名：
・市道1059

住所：
・輪島市鳳至町堂金田

被災状況：
・家屋倒壊

備考：
・車両通行不可

更新日：
・令和6年1月19日

輪_市街008



路線名：
・市道1-②-10

住所：
・輪島市河井町

被災状況：
・規制

備考：
・車両通行不可

更新日：
・令和6年1月19日

輪_市街009



R6.1.19

路線名：
・市道2008

住所：
・輪島市鳳至町稻荷町

被災状況：
・家屋倒壊

備考：
・車両通行不可
・令和6年1月20日解消

更新日：
・令和6年1月20日

輪_市街010



R6.1.19

路線名：
・市道1065


住所：
・輪島市新橋通

被災状況：
・家屋倒壊

備考：
・車両通行不可

更新日：
・令和6年1月19日

輪_市街011



R6.1.19

路線名：
・市道1-②-8


住所：
・輪島市河井町

被災状況：
・規制

備考：
・車両・歩行者通行不可

更新日：
・令和6年1月19日

輪_市街012



R6.1.19

路線名：
・市道1-②-8
・市道1-②-10

住所：
・輪島市河井町

被災状況：
・規制

備考：
・車両・歩行者通行不可

更新日：
・令和6年1月19日

輪_市街013



R6.1.19

路線名：
・市道3023


住所：
・輪島市河井町

被災状況：
・家屋倒壊

備考：
・車両通行不可

更新日：
・令和6年1月19日

輪_市街014



R6.1.19

路線名：
・市道3024


住所：
・輪島市河井町

被災状況：
・家屋倒壊

備考：
・車両・歩行者通行不可

更新日：
・令和6年1月19日

輪_市街015



R6.1.19

路線名：
・市道3024

住所：
・輪島市河井町

被災状況：
・家屋倒壊

備考：
・車両・歩行者通行不可

更新日：
・令和6年1月19日

輪_市街016



R6.1.19

路線名：
・市道3025


住所：
・輪島市河井町

被災状況：
・家屋倒壊

備考：
・車両・歩行者通行不可

更新日：
・令和6年1月19日

輪_市街017



R6.1.19

路線名：
・市道3010


住所：
・輪島市河井町

被災状況：
・規制

備考：
・車両通行不可

更新日：
・令和6年1月19日

輪_市街018



R6.1.19

路線名：
・市道3026

住所：
・輪島市河井町

被災状況：
・家屋倒壊

備考：
・車両・歩行者通行不可

更新日：
・令和6年1月19日

輪_市街019



R6.1.19

路線名：
・市道2010


住所：
・輪島市鳳至町畠田

被災状況：
・家屋倒壊

備考：
・車両通行不可

更新日：
・令和6年1月19日

輪_市街020



R6.1.19

路線名：
・市道2009

住所：
・輪島市鳳至町畠田

被災状況：
・家屋倒壊

備考：
・車両通行不可

更新日：
・令和6年1月19日

輪_市街021



R6.1.19

路線名：
・市道2009

住所：
・輪島市鳳至町畠田

被災状況：
・家屋倒壊

備考：
・車両通行不可

更新日：
・令和6年1月19日

輪_市街022



R6.1.19

路線名：
・市道2004

住所：
・輪島市鳳至町稻荷町

被災状況：
・家屋倒壊

備考：
・車両通行不可

更新日：
・令和6年1月19日

輪_市街023



R6.1.19

路線名：
・市道2002


住所：
・輪島市鳳至町稻荷町

被災状況：
・家屋倒壊

備考：
・車両・歩行者通行不可

更新日：
・令和6年1月19日

輪_市街024



R6.1.19

路線名：
・市道2002


住所：
・輪島市鳳至町畠田

被災状況：
・家屋倒壊

備考：
・車両・歩行者通行不可

更新日：
・令和6年1月19日

輪_市街025



R6.1.19

路線名：
・市道2002


住所：
・輪島市鳳至町畠田

被災状況：
・家屋倒壊

備考：
・車両通行不可

更新日：
・令和6年1月19日

輪_市街026



R6.1.19

路線名：
・市道2003

住所：
・輪島市鳳至町畠田

被災状況：
・家屋倒壊

備考：
・車両・歩行者通行不可

更新日：
・令和6年1月19日

輪_市街027



R6.1.19

路線名：
・市道2003

住所：
・輪島市鳳至町畠田

被災状況：
・家屋倒壊

備考：
・車両通行不可

更新日：
・令和6年1月19日

輪_市街028



R6.1.19

路線名：
・市道2029


住所：
・輪島市釜屋谷町

被災状況：
・家屋倒壊

備考：
・車両通行不可

更新日：
・令和6年1月19日

輪_市街029



R6.1.19

路線名：
・市道1-②-5


住所：
・輪島市鳳至町稻荷町

被災状況：
・家屋倒壊

備考：
・車両・歩行者通行不可

更新日：
・令和6年1月19日

輪_市街030



R6.1.19

路線名：
・市道3027

住所：
・輪島市河井町

被災状況：
・家屋倒壊

備考：
・車両通行不可

更新日：
・令和6年1月19日

輪_市街031



R6.1.19

路線名：
・市道4001


住所：
・輪島市河井町

被災状況：
・路面変状

備考：
・車両通行不可

更新日：
・令和6年1月19日

輪_市街032



R6.1.19

路線名：
・市道4005


住所：
・輪島市河井町

被災状況：
・家屋倒壊

備考：
・車両通行不可

更新日：
・令和6年1月19日

輪_市街033



R6.1.19

路線名：
・市道4013


住所：
・輪島市河井町

被災状況：
・家屋倒壊

備考：
・車両通行不可

更新日：
・令和6年1月19日

輪_市街034



R6.1.19

路線名：
・市道4010

住所：
・輪島市河井町

被災状況：
・家屋倒壊

備考：
・車両・歩行者通行不可

更新日：
・令和6年1月19日

輪_市街035



R6.1.19

路線名：
・市道4011

住所：
・輪島市河井町

被災状況：
・家屋倒壊

備考：
・車両通行不可

更新日：
・令和6年1月19日

輪_市街036



R6.1.19

路線名：
・市道1-②-10

住所：
・輪島市河井町

被災状況：
・家屋倒壊

備考：
・車両・歩行者通行不可

更新日：
・令和6年1月19日

輪_市街037



R6.1.20

路線名：
・市道1-②-11


住所：
・輪島市二ツ屋町

被災状況：
・橋梁損傷（段差）

備考：
・車両、歩行者通行不可

更新日：
・令和6年1月20日

輪_市街038



R6.1.20

路線名：
・市道4020

住所：
・輪島市河井町

被災状況：
・家屋倒壊

備考：
・車両通行不可

更新日：
・令和6年1月20日

輪_市街039



R6.1.20

路線名：
・市道


住所：
・輪島市堂金田

被災状況：
・路面変状

備考：
・車両通行不可

更新日：
・令和6年1月20日

輪_市街040



R6.1.20

路線名：
・市道1041


住所：
・輪島市鳳至町鳳至丁

被災状況：
・路面変状

備考：
・車両、歩行者通行不可

更新日：
・令和6年1月20日

輪_市街041



R6.1.20

路線名：
・市道1050

住所：
・輪島市鳳至町下町

被災状況：
・家屋倒壊

備考：
・車両、歩行者通行不可

更新日：
・令和6年1月20日

輪_市街042



R6.1.20

路線名：
・市道1046

住所：
・輪島市鳳至町下町

被災状況：
・家屋倒壊

備考：
・車両、歩行者通行不可

更新日：
・令和6年1月20日

輪_市街043



R6.1.20

路線名：
・市道1053

住所：
・輪島市鳳至町下町

被災状況：
・家屋倒壊

備考：
・車両通行不可

更新日：
・令和6年1月20日

輪_市街044



R6.1.20

路線名：
・市道1052

住所：
・輪島市鳳至町下町

被災状況：
・家屋倒壊

備考：
・車両、歩行者通行不可

更新日：
・令和6年1月20日

輪_市街045



R6.1.20

路線名：
・市道1051


住所：
・輪島市鳳至町下町

被災状況：
・家屋倒壊

備考：
・車両、歩行者通行不可

更新日：
・令和6年1月20日

輪_市街046



R6.1.20

路線名：
・市道1051


住所：
・輪島市鳳至町下町

被災状況：
・家屋倒壊

備考：
・車両、歩行者通行不可

更新日：
・令和6年1月20日

輪_市街047



R6.1.20

路線名：
・市道1053


住所：
・輪島市河井町

被災状況：
・家屋倒壊

備考：
・車両通行不可

更新日：
・令和6年1月20日

輪_市街048



R6.1.20

路線名：
・市道4019

住所：
・輪島市河井町

被災状況：
・家屋倒壊

備考：
・車両通行不可

更新日：
・令和6年1月20日

輪_市街049



R6.1.20

路線名：
・市道4016

住所：
・輪島市河井町

被災状況：
・家屋倒壊

備考：
・車両、歩行者通行不可

更新日：
・令和6年1月20日

輪_市街050



R6.1.20

路線名：
・市道4092

住所：
・輪島市河井町

被災状況：
・家屋倒壊

備考：
・車両、歩行者通行不可

更新日：
・令和6年1月20日

輪_市街051



R6.1.20

路線名：
・市道4017

住所：
・輪島市河井町

被災状況：
・家屋倒壊

備考：
・車両、歩行者通行不可

更新日：
・令和6年1月20日

輪_市街052



R6.1.20

路線名：
・市道4025


住所：
・輪島市河井町

被災状況：
・家屋倒壊

備考：
・車両、歩行者通行不可

更新日：
・令和6年1月20日

輪_市街053



R6.1.20

路線名：
・市道1066


住所：
・輪島市鳳至町上町

被災状況：
・家屋倒壊

備考：
・車両通行不可

更新日：
・令和6年1月20日

輪_市街054



R6.1.20

路線名：
・市道1066

住所：
・輪島市鳳至町上町

被災状況：
・家屋倒壊

備考：
・車両、歩行者通行不可

更新日：
・令和6年1月20日

輪_市街055



R6.1.20

路線名：
・市道1060


住所：
・輪島市鳳至町上町

被災状況：
・擁壁倒壊

備考：
・車両、歩行者通行不可

更新日：
・令和6年1月20日

輪_市街056



R6.1.20

路線名：
・市道1060

住所：
・輪島市鳳至町上町

被災状況：
・家屋倒壊

備考：
・車両、歩行者通行不可

更新日：
・令和6年1月20日

輪_市街057



R6.1.20

路線名：
・市道4008


住所：
・輪島市河井町

被災状況：
・家屋倒壊

備考：
・車両通行不可

更新日：
・令和6年1月20日

輪_市街058



R6.1.20

路線名：
・市道4008


住所：
・輪島市河井町

被災状況：
・家屋倒壊

備考：
・車両通行不可

更新日：
・令和6年1月20日

輪_市街059



R6.1.20

路線名：
・市道3028


住所：
・輪島市河井町

被災状況：
・家屋倒壊

備考：
・車両・歩行者通行不可

更新日：
・令和6年1月20日

輪_市街060



R6.1.20

路線名：
・市道3016

住所：
・輪島市河井町

被災状況：
・家屋倒壊

備考：
・車両・歩行者通行不可

更新日：
・令和6年1月20日

輪_市街061



R6.1.20

路線名：
・市道4003


住所：
・輪島市河井町

被災状況：
・架線垂れ下がり

備考：
・車両通行不可

更新日：
・令和6年1月21日

輪_市街062



R6.1.20

路線名：
・市道4003


住所：
・輪島市河井町

被災状況：
・路面変状

備考：
・車両通行不可

更新日：
・令和6年1月21日

輪_市街063



R6.1.20

路線名：
・市道2065

住所：
・輪島市鳳至町上町

被災状況：
・家屋倒壊

備考：
・車両通行不可

更新日：
・令和6年1月21日

輪_市街064



R6.1.18

路線名：
・市道4029

住所：
・輪島市河井町

被災状況：
・路面変状

備考：
・車両通行不可

更新日：
・令和6年1月21日

輪_市街065



R6.1.18

路線名：
・市道4029

住所：
・輪島市河井町

被災状況：
・路面変状

備考：
・車両通行不可

更新日：
・令和6年1月21日

輪_市街066



R6.1.18

路線名：
・市道4027

住所：
・輪島市河井町

被災状況：
・家屋倒壊

備考：
・車両通行不可

更新日：
・令和6年1月21日

輪_市街067



R6.1.22

路線名：
・市道2001


住所：
・輪島市鳳至町

被災状況：
・家屋倒壊

備考：
・車両通行不可

更新日：
・令和6年1月22日

輪_市街068



R6.1.22

路線名：
・市道1072

住所：
・輪島市鳳至町

被災状況：
・路面変状

備考：
・車両通行不可

更新日：
・令和6年1月22日

輪_市街069



R6.1.22

路線名：
・市道2096

住所：
・輪島市釜屋谷町

被災状況：
・路面変状

備考：
・車両通行不可

更新日：
・令和6年1月22日

輪_市街070



R6.1.22

路線名：
・市道3015

住所：
・輪島市河井町

被災状況：
・家屋倒壊

備考：
・車両・歩行者通行不可

更新日：
・令和6年1月22日

輪_市街071



R6.1.22

路線名：
・市道3017


住所：
・輪島市河井町

被災状況：
・家屋倒壊

備考：
・車両・歩行者通行不可

更新日：
・令和6年1月22日

輪_市街072



R6.1.22

路線名：
・市道3020

住所：
・輪島市河井町

被災状況：
・家屋倒壊

備考：
・車両・歩行者通行不可

更新日：
・令和6年1月22日

輪_市街073



R6.1.22

路線名：
・市道3022

住所：
・輪島市河井町

被災状況：
・電柱倒壊

備考：
・車両通行不可

更新日：
・令和6年1月22日

輪_市街074



R6.1.22

路線名：
・市道3022

住所：
・輪島市河井町

被災状況：
・家屋倒壊

備考：
・車両通行不可

更新日：
・令和6年1月22日

輪_市街075



R6.1.22

路線名：
・市道3022

住所：
・輪島市河井町

被災状況：
・家屋倒壊

備考：
・車両・歩行者通行不可

更新日：
・令和6年1月22日

輪_市街076



R6.1.22

路線名：
・市道3001


住所：
・輪島市河井町

被災状況：
・家屋倒壊

備考：
・車両通行不可

更新日：
・令和6年1月22日

輪_市街077



R6.1.22

路線名：
・市道3001


住所：
・輪島市河井町

被災状況：
・規制

備考：
・車両・歩行者通行不可

更新日：
・令和6年1月22日

輪_市街078



R6.1.22

路線名：
・市道3037

住所：
・輪島市河井町

被災状況：
・家屋倒壊

備考：
・車両通行不可

更新日：
・令和6年1月22日

輪_市街079



R6.1.22

路線名：
・市道3036

住所：
・輪島市河井町

被災状況：
・家屋倒壊

備考：
・車両通行不可

更新日：
・令和6年1月22日

輪_市街080



R6.1.22

路線名：
・市道3036

住所：
・輪島市河井町

被災状況：
・路面変状

備考：
・車両通行不可

更新日：
・令和6年1月22日

輪_市街081



R6.1.22

路線名：
・市道3031

住所：
・輪島市河井町

被災状況：
・家屋倒壊

備考：
・車両・歩行者通行不可

更新日：
・令和6年1月22日

輪_市街082



R6.1.22

路線名：
・市道3034

住所：
・輪島市河井町

被災状況：
・家屋倒壊

備考：
・車両通行不可

更新日：
・令和6年1月22日

輪_市街083



R6.1.22

路線名：
・市道3033

住所：
・輪島市河井町

被災状況：
・家屋倒壊

備考：
・車両・歩行者通行不可

更新日：
・令和6年1月22日

輪_市街084



R6.1.22

路線名：
・市道3035

住所：
・輪島市河井町

被災状況：
・家屋倒壊

備考：
・車両通行不可

更新日：
・令和6年1月22日

輪_市街085



R6.1.22

路線名：
・市道4089

住所：
・輪島市河井町

被災状況：
・家屋倒壊

備考：
・車両通行不可

更新日：
・令和6年1月22日

輪_市街086



R6.1.22

路線名：
・市道4047

住所：
・輪島市河井町

被災状況：
・家屋倒壊

備考：
・車両通行不可

更新日：
・令和6年1月22日

輪_市街087



R6.1.22

路線名：
・市道4030

住所：
・輪島市河井町

被災状況：
・路面変状

備考：
・車両通行不可

更新日：
・令和6年1月22日

輪_市街088



R6.1.22

路線名：
・市道4030

住所：
・輪島市河井町

被災状況：
・家屋倒壊

備考：
・車両・歩行者通行不可

更新日：
・令和6年1月22日

輪_市街089



R6.1.22

路線名：
・市道4030


住所：
・輪島市河井町

被災状況：
・路面変状

備考：
・車両通行不可

更新日：
・令和6年1月22日

輪_市街090



R6.1.22

路線名：
・市道3030


住所：
・輪島市河井町

被災状況：
・家屋倒壊

備考：
・車両通行不可

更新日：
・令和6年1月22日

輪_市街091



R6.1.22

路線名：
・市道3030

住所：
・輪島市河井町

被災状況：
・家屋倒壊

備考：
・車両通行不可

更新日：
・令和6年1月22日

輪_市街092



R6.1.22

路線名：
・市道3030

住所：
・輪島市河井町

被災状況：
・家屋倒壊

備考：
・車両通行不可

更新日：
・令和6年1月22日

輪_市街093



R6.1.22

路線名：
・市道3030

住所：
・輪島市河井町

被災状況：
・家屋倒壊

備考：
・車両・歩行者通行不可

更新日：
・令和6年1月22日

輪_市街094



R6.1.22

路線名：
・市道3032

住所：
・輪島市河井町

被災状況：
・家屋倒壊

備考：
・車両・歩行者通行不可

更新日：
・令和6年1月22日

輪_市街095



R6.1.22

路線名：
・市道4032

住所：
・輪島市河井町

被災状況：
・家屋倒壊

備考：
・車両通行不可

更新日：
・令和6年1月22日

輪_市街096



R6.1.22

路線名：
・市道4034

住所：
・輪島市河井町

被災状況：
・家屋倒壊

備考：
・車両通行不可

更新日：
・令和6年1月22日

輪_市街097



R6.1.22

路線名：
・市道4035

住所：
・輪島市河井町

被災状況：
・路面変状

備考：
・車両通行不可

更新日：
・令和6年1月22日

輪_市街098



R6.1.22

路線名：
・市道4031

住所：
・輪島市河井町

被災状況：
・家屋倒壊

備考：
・車両・歩行者通行不可

更新日：
・令和6年1月22日

輪_市街099



R6.1.22

路線名：
・市道4028


住所：
・輪島市河井町

被災状況：
・路面変状

備考：
・車両通行不可

更新日：
・令和6年1月22日

輪_市街100



R6.1.22

路線名：
・市道4028

住所：
・輪島市河井町

被災状況：
・家屋倒壊

備考：
・車両通行不可

更新日：
・令和6年1月22日

輪_市街101



R6.1.22

路線名：
・市道1067

住所：
・輪島市鳳至町

被災状況：
・家屋倒壊

備考：
・車両・歩行者通行不可

更新日：
・令和6年1月22日

輪_市街102



R6.1.22

路線名：
・市道1043

住所：
・輪島市鳳至町

被災状況：
・路面変状

備考：
・車両通行不可

更新日：
・令和6年1月22日

輪_市街103



R6.1.22

路線名：
・市道1042

住所：
・輪島市鳳至町

被災状況：
・家屋倒壊

備考：
・車両通行不可

更新日：
・令和6年1月22日

輪_市街104



R6.1.22

路線名：
・市道1036

住所：
・輪島市鳳至町

被災状況：
・路面変状

備考：
・車両・歩行者通行不可

更新日：
・令和6年1月22日

輪_市街105



R6.1.22

路線名：
・市道1036

住所：
・輪島市鳳至町

被災状況：
・家屋倒壊

備考：
・車両通行不可

更新日：
・令和6年1月22日

輪_市街106



R6.1.22

路線名：
・市道1036

住所：
・輪島市鳳至町

被災状況：
・家屋倒壊

備考：
・車両・歩行者通行不可

更新日：
・令和6年1月22日

輪_市街107



R6.1.22

路線名：
・市道1036

住所：
・輪島市鳳至町

被災状況：
・路面変状

備考：
・車両通行不可

更新日：
・令和6年1月22日

輪_市街108



R6.1.22

路線名：
・市道1002

住所：
・輪島市輪島崎町

被災状況：
・家屋倒壊

備考：
・車両通行不可

更新日：
・令和6年1月22日

輪_市街109



R6.1.22

路線名：
・市道1002


住所：
・輪島市輪島崎町

被災状況：
・家屋倒壊

備考：
・車両通行不可

更新日：
・令和6年1月22日

輪_市街110



R6.1.22

路線名：
・市道1007

住所：
・輪島市輪島崎町

被災状況：
・家屋倒壊

備考：
・車両・歩行者通行不可

更新日：
・令和6年1月22日

輪_市街111



R6.1.22

路線名：
・市道1009


住所：
・輪島市輪島崎町

被災状況：
・家屋倒壊

備考：
・車両・歩行者通行不可

更新日：
・令和6年1月22日

輪_市街112



R6.1.22

路線名：
・市道1008

住所：
・輪島市輪島崎町

被災状況：
・家屋倒壊

備考：
・車両・歩行者通行不可

更新日：
・令和6年1月22日

輪_市街113



R6.1.22

路線名：
・市道1010

住所：
・輪島市輪島崎町

被災状況：
・家屋倒壊

備考：
・車両・歩行者通行不可

更新日：
・令和6年1月22日

輪_市街114



R6.1.22

路線名：
・市道1011

住所：
・輪島市輪島崎町

被災状況：
・家屋倒壊

備考：
・車両・歩行者通行不可

更新日：
・令和6年1月22日

大屋_001



路線名：
・ 国道249号線

住所：
・ 輪島市縄又町

被災状況：
・ 法面崩壊

備考：
・ 車両、徒歩ともに
通行不可

更新日：
・ 令和6年1月12日

大屋_002



路線名：
・ 主要地方道51号線

住所：
・ 輪島市別所谷町

被災状況：
・ 法面崩壊

備考：
・ 車両、徒歩ともに
通行不可

更新日：
・ 令和6年1月12日

大屋_003



路線名：
・ 国道249号線

住所：
・ 輪島市縄又町

被災状況：
・ 法面崩壊

備考：
・ 車両、徒歩ともに
通行不可

更新日：
・ 令和6年1月17日

大屋_004



路線名：
・ 主要地方道51号線

住所：
・ 輪島市別所谷町

被災状況：
・ 法面崩壊

備考：
・ 車両、徒歩ともに
通行不可

更新日：
・ 令和6年1月17日

大屋_美谷町_001



路線名：

- ・市道2-108

住所：

- ・輪島市美谷町

被災状況：

- ・落石

備考：

- ・徒歩のみ通行可
- ・起終点両側からアクセス可能

更新日：

- ・令和6年1月15日

大屋_美谷町_002



路線名：

- ・市道2-31

住所：

- ・輪島市美谷町

被災状況：

- ・路面のクラック

備考：

- ・徒歩のみ通行可
- ・起終点両側からアクセス可能

更新日：

- ・令和6年1月15日

大屋_水守町_001



路線名：
・市道2035

住所：
・輪島市小伊勢町

被災状況：
・家屋倒壊

備考：
・車両、徒歩ともに
通行不可
・起終点両側からアクセス
可能

更新日：
・令和6年1月14日

大屋_水守町_002



路線名：
・市道2036

住所：
・輪島市小伊勢町

被災状況：
・家屋倒壊

備考：
・徒歩のみ通行可
・起終点両側からアクセス
可能

更新日：
・令和6年1月14日

大屋_水守町_003



路線名：
・市道4135

住所：
・輪島市中段町

被災状況：
・路面陥没

備考：
・徒歩のみ通行可

更新日：
・令和6年1月14日

大屋_水守町_004



路線名：
・市道2033

住所：
・輪島市中段町

被災状況：
・路面のクラック

備考：
・徒歩のみ通行可
・起終点両側からアクセス
可能

更新日：
・令和6年1月14日

大屋_水守町_005



路線名：
・市道2032

住所：
・輪島市水守町

被災状況：
・マンホールの隆起

備考：
・徒歩のみ通行可
・起終点両側からアクセス可能

更新日：
・令和6年1月14日

大屋_水守町_006



路線名：
・市道2034

住所：
・輪島市中段町

被災状況：
・マンホールの隆起

備考：
・徒歩のみ通行可

更新日：
・令和6年1月13日

大屋_水守町_007



路線名：
・市道2034

住所：
・輪島市中段町

被災状況：
・路面損壊

備考：
・徒歩のみ通行可
・起終点両側からアクセス可能

更新日：
・令和6年1月13日

大屋_長井町_001



路線名：
・市道2040

住所：
・輪島市小伊勢町

被災状況：
・路面損壊

備考：
更新日：
・令和6年1月13日

大屋_長井町_002



路線名：
・市道2-36

住所：
・輪島市山本町

被災状況：
・マンホールの隆起

備考：
・徒歩のみ通行可

更新日：
・令和6年1月13日

大屋_長井町_003



路線名：
・市道2-40

住所：
・輪島市稲屋町

被災状況：
・電柱倒壊

備考：
・徒歩のみ通行可
・起終点両側からアクセス可能

更新日：
・令和6年1月14日

大屋_長井町_004



路線名：
・市道2-43

住所：
・輪島市長井町

被災状況：
・家屋倒壊

備考：
・徒歩のみ通行可

更新日：
・令和6年1月13日

大屋_長井町_005



路線名：
・市道2-50

住所：
・輪島市下黒川町

被災状況：
・家屋倒壊

備考：
・徒歩のみ通行可

更新日：
・令和6年1月14日

大屋_長井町_006



路線名：
・市道2-51

住所：
・輪島市下黒川町

被災状況：
・橋梁段差

備考：
・徒歩のみ通行可

更新日：
・令和6年1月14日

大屋_長井町_007



路線名：
・市道2-53

住所：
・輪島市下黒川町

被災状況：
・路肩崩壊

備考：
・徒歩のみ通行可

更新日：
・令和6年1月14日

大屋_長井町_008



路線名：
・市道2-46

住所：
・輪島市房田町

被災状況：
・法面崩壊

備考：
・車両、徒歩ともに
通行不可

更新日：
・令和6年1月15日

大屋_長井町_009



路線名：
・市道2-49

住所：
・輪島市下黒川町

被災状況：
・倒木

備考：
・徒歩のみ通行可

更新日：
・令和6年1月15日

大屋_長井町_010



路線名：
・市道2-49

住所：
・輪島市下黒川町

被災状況：
・路肩崩壊

備考：
・徒歩のみ通行可

更新日：
・令和6年1月15日

大屋_長井町_011



路線名：
・市道2-104

住所：
・輪島市下黒川町

被災状況：
・橋梁段差

備考：
・徒歩のみ通行可

更新日：
・令和6年1月15日

大屋_長井町_012



路線名：
・市道2-38

住所：
・輪島市山本町

被災状況：
・家屋倒壊
・路肩崩壊

備考：
・徒歩のみ通行可
・起終点両側からアクセス可能

更新日：
・令和6年1月16日

大屋_長井町_013



路線名：
・市道2-46

住所：
・輪島市房田町

被災状況：
・家屋倒壊
・路面のクラック

備考：
・徒歩のみ通行可

更新日：
・令和6年1月16日

大屋_長井町_014



路線名：
・市道2-46

住所：
・輪島市房田町

被災状況：
・法面崩壊

備考：
・車両、徒歩ともに
通行不可

更新日：
・令和6年1月16日

大屋_長井町_015



路線名：
・市道2-47

住所：
・輪島市房田町

被災状況：
・路面段差

備考：
・徒歩のみ通行可

更新日：
・令和6年1月15日

大屋_長井町_016



路線名：
・房田1号線2-②-4

住所：
・輪島市房田町

被災状況：
・倒木

備考：
・徒歩のみ通行可

更新日：
・令和6年1月16日

大屋_長井町_017



R6.1.16

路線名：
・房田1号線2-②-4

住所：
・輪島市房田町

被災状況：
・倒木

備考：
・車両、徒歩ともに
通行不可

更新日：
・令和6年1月16日

大屋_長井町_018



R6.1.22

路線名：
・市道2-②-3

住所：
・輪島市房田町

被災状況：
・倒木

備考：
・車両通行不可

更新日：
・令和6年1月22日

大屋_長井町_019



R6.1.22

路線名：
・市道2-②-3

住所：
・輪島市房田町

被災状況：
・家屋崩壊

備考：
・車両・歩行者通行不可

更新日：
・令和6年1月22日

大屋_縄又町_001



路線名：
・市道2-86

住所：
・輪島市二俣町

被災状況：
・倒木

備考：
・徒歩のみ通行可

更新日：
・令和6年1月14日

大屋_縄又町_002



路線名：
・市道2-86

住所：
・輪島市二俣町

被災状況：
・電柱倒壊

備考：
・徒歩のみ通行可

更新日：
・令和6年1月14日

大屋_縄又町_003



路線名：
・市道2-86

住所：
・輪島市二俣町

被災状況：
・路面陥没

備考：
・徒歩のみ通行可

更新日：
・令和6年1月14日

大屋_縄又町_004



路線名：
・市道2-55

住所：
・輪島市二俣町

被災状況：
・倒木

備考：
・徒歩のみ通行可

更新日：
・令和6年1月14日

大屋_縄又町_005



路線名：
・市道2-56

住所：
・輪島市縄又町

被災状況：
・路面のクラック

備考：
・徒歩のみ通行可
・起終点両側からアクセス可能

更新日：
・令和6年1月13日

大屋_縄又町_006



路線名：
・市道2-111

住所：
・輪島市縄又町

被災状況：
・路面段差

備考：
・徒歩のみ通行可

更新日：
・令和6年1月14日

大屋_縄又町_007



路線名：
・縄又1号線2-②-6

住所：
・輪島市縄又町

被災状況：
・倒木

備考：
・徒歩のみ通行可

更新日：
・令和6年1月14日

大屋_縄又町_008



路線名：
・市道2-61

住所：
・輪島市縄又町

被災状況：
・倒木

備考：
・徒歩のみ通行可

更新日：
・令和6年1月14日

大屋_縄又町_009



路線名：
・市道2-111

住所：
・輪島市縄又町

被災状況：
・路面段差

備考：
・徒歩のみ通行可

更新日：
・令和6年1月14日

大屋_縄又町_010



路線名：
・上黒川線2-②-5


住所：
・輪島市下黒川町

被災状況：
・法面崩落

備考：
・徒歩のみ通行可

更新日：
・令和6年1月16日

大屋_縄又町_011



路線名：
・市道2-115

住所：
・輪島市別所谷町

被災状況：
・倒木

備考：
・徒歩のみ通行可
・低車高の車両の往来あり

更新日：
・令和6年1月17日

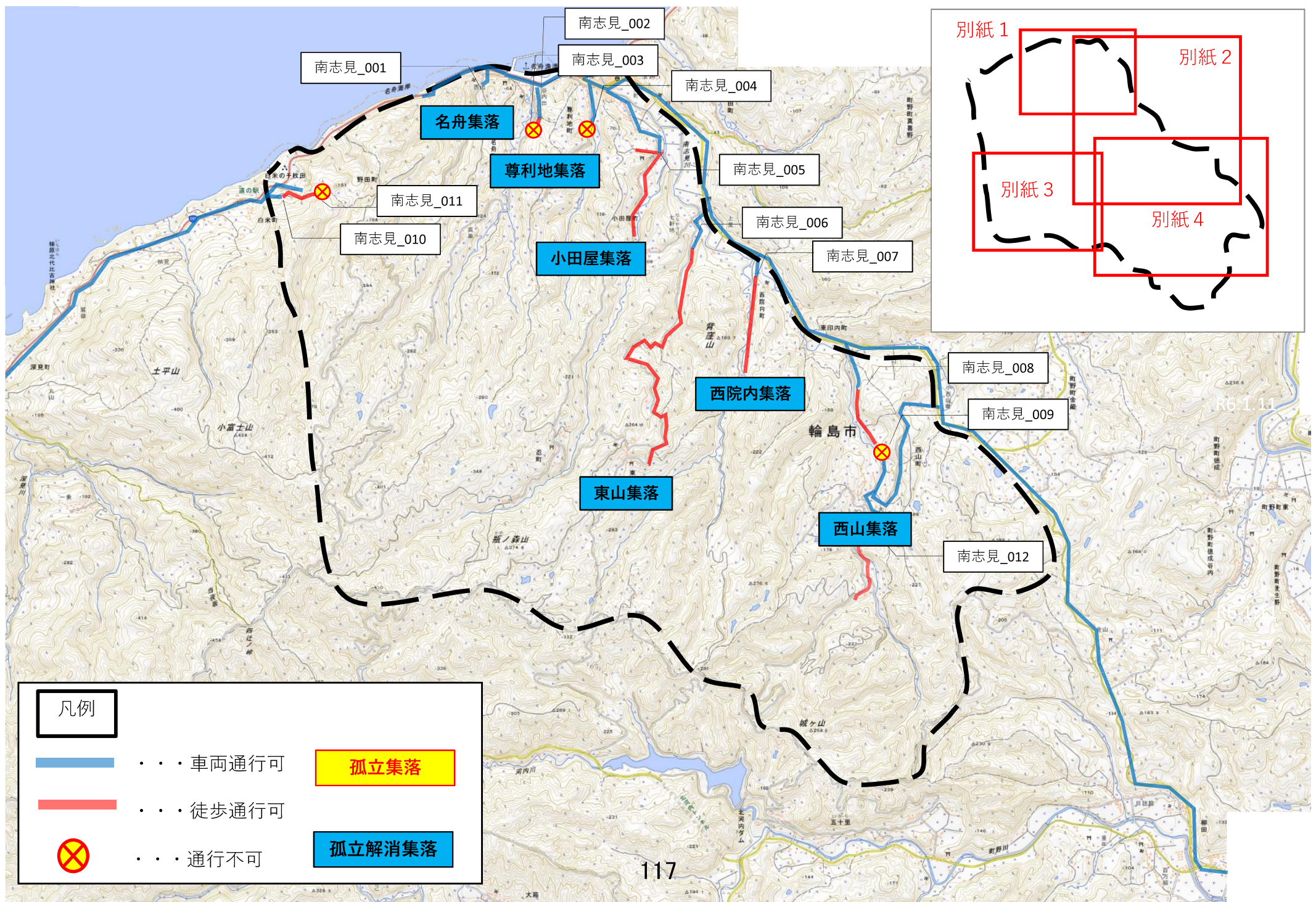
通行可能調査 輪島市(南志見地区)

【現地調査班】

国土交通省 九州地方整備局

【調査期間】

令和6年1月11日(木)～22日(月)



南志見_001

南志見_002

南志見_003

南志見_004

南志見_005

南志見_006

南志見_007

南志見_008

南志見_009

南志見_010

南志見_011

南志見_012

名舟集落

尊利地集落

小田屋集落

西院内集落

東山集落

西山集落

別紙1

別紙2

別紙3

別紙4

凡例

..... 車両通行可

..... 徒歩通行可

⊗ 通行不可

孤立集落

孤立解消集落

写真番号

南志見_001

現地写真



箇所別情報

路線名

・白米・名舟線

住所

・輪島市名舟町

被災状況

・道路・法面崩壊

備考

・車両通行不可、悪天候により徒歩通行未確認。

調査日

・令和6年1月16日

更新日

・令和6年1月18日

路線名(路線番号)

※輪島市路線網図より

住所情報

現地の被災状況

※倒木・路面段差等

通行可否情報

現地調査日

情報更新日

※写真・被災状況の更新等

南志見_001



路線名
・白米・名舟線

住所
・輪島市名舟町

被災状況
・道路・法面崩壊

備考
・車両通行不可、悪天候により徒歩通行未確認。

調査日
・令和6年1月16日
更新日
・令和6年1月18日

南志見_002



路線名
・名舟1号線

住所
・輪島市名舟町

被災状況
・道路崩壊

備考
・車両通行不可。徒歩通行可。

調査日
・令和6年1月16日
更新日
・令和6年1月18日

南志見_003



路線名
・名舟1号線

住所
・輪島市名舟町

被災状況
・道路・法面崩壊

備考
・車両通行及び徒歩通行不可。

調査日
・令和6年1月16日
更新日
・令和6年1月18日

南志見_004



路線名
・尊利地1号線

住所
・輪島市尊利地町

被災状況
・法面崩壊・倒木

備考
・尊利地集落への車両及び徒歩通行不可。

調査日
・令和6年1月11日
更新日
・令和6年1月15日

南志見_005



路線名
・小田屋・東山・里線

住所
・輪島市小田屋町

被災状況
・道路崩壊

備考
・南側から撮影
・小田屋集落への車両通行不可。徒歩通行可だが道路損傷大。

調査日
・令和6年1月11日

更新日
・令和6年1月15日

南志見_006



路線名
・小田屋・東山・里線

住所
・輪島市里町

被災状況
・法面崩壊

備考
・道路側方より撮影
・東山集落への車両通行不可。徒歩通行可。(田んぼ道から迂回)

調査日
・令和6年1月11日

更新日
・令和6年1月15日

南志見_007



路線名
・西院内1号線

住所
・輪島市西院内町

被災状況
・道路崩壊

備考
・北側から撮影
・西院内集落への車両通行不可。徒歩通行可。

調査日
・令和6年1月11日

更新日
・令和6年1月15日

南志見_008



路線名
・西山1号線

住所
・輪島市西山町

被災状況
・法面崩壊・倒木

備考
・西山集落への車両通行不可。徒歩通行可だが落石の危険・足場が悪い。

調査日
・令和6年1月12日

更新日
・令和6年1月15日

南志見_009



路線名
・西山1号線

住所
・輪島市西山町

被災状況
・道路崩壊

備考
・西山集落への車両及び
徒歩通行不可。

調査日
・令和6年1月12日
更新日
・令和6年1月15日

南志見_010



路線名
・白米・名舟線

住所
・輪島市白米町

被災状況
・道路崩壊

備考
・車両通行不可。徒歩通
行可。

調査日
・令和6年1月18日
更新日
・令和6年1月18日

南志見_011



路線名
・白米・名舟線


住所
・輪島市白米町

被災状況
・法面崩壊・倒木

備考
・車両通行及び徒歩通行
不可。

調査日
・令和6年1月18日
更新日
・令和6年1月18日

南志見_012



路線名
・西山2号線

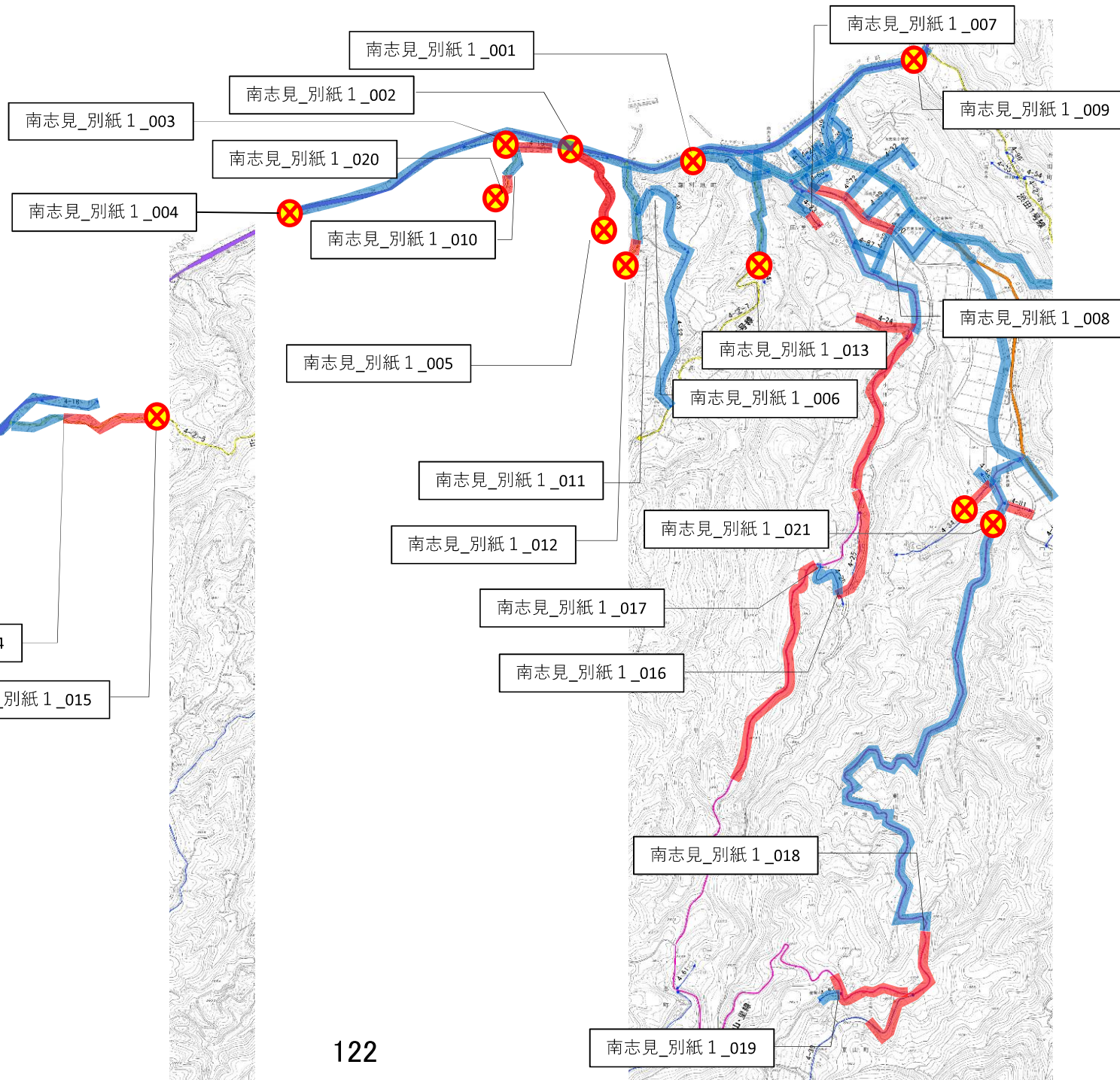
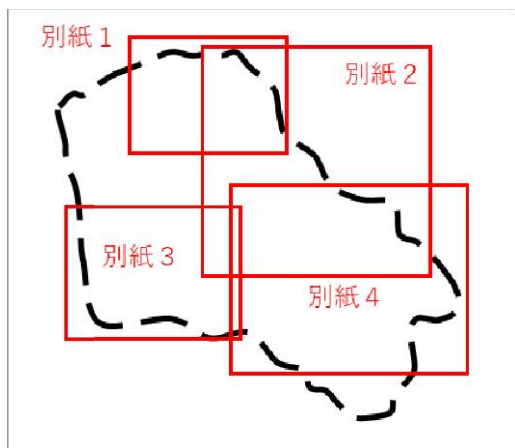
住所
・輪島市大西山町

被災状況
・道路・法面崩壊

備考
・車両通行不可。徒歩通
行可。

調査日
・令和6年1月20日
更新日
・令和6年1月21日

※別紙4_005と同じ



南志見_別紙1_001



路線名
・名舟4号線

住所
・輪島市名舟町

被災状況
・家屋倒壊・倒木

備考
・車両通行及び徒歩通行不可。

調査日
・令和6年1月16日
更新日
・令和6年1月17日

南志見_別紙1_002



路線名
・名舟2号線

住所
・輪島市名舟町

被災状況
・法面崩壊

備考
・車両通行及び徒歩通行不可。

調査日
・令和6年1月16日
更新日
・令和6年1月18日

南志見_別紙1_003



路線名
・名舟2号線

住所
・輪島市名舟町

被災状況
・ブロック積倒壊

備考
・車両通行不可。徒歩通行可。

調査日
・令和6年1月16日
更新日
・令和6年1月18日

南志見_別紙1_004



路線名
・国道249号

住所
・輪島市野田町

被災状況
・法面崩壊

備考
・車両通行及び徒歩通行不可。

調査日
・令和6年1月16日
更新日
・令和6年1月18日

南志見_別紙1_005



路線名
・名舟3号線

住所
・輪島市名舟町

被災状況
・道路崩壊

備考
・南東側から撮影
・車両通行及び徒歩通行不可。

調査日
・令和6年1月11日

更新日
・令和6年1月15日

南志見_別紙1_006



路線名
・渋田6号線

住所
・輪島市名舟町

被災状況
・道路・法面崩壊

備考
・車両通行不可、悪天候により徒歩通行未確認。

調査日
・令和6年1月16日

更新日
・令和6年1月18日

南志見_別紙1_007



路線名
・小田屋1号線

住所
・輪島市小田屋町

被災状況
・道路崩壊

備考
・車両通行不可。徒歩通行可。

調査日
・令和6年1月17日

更新日
・令和6年1月18日

南志見_別紙1_008



路線名
・里16号線

住所
・輪島市里町

被災状況
・道路崩壊

備考
・車両通行不可。徒歩通行可。

調査日
・令和6年1月16日

更新日
・令和6年1月18日

南志見_別紙1_009



路線名
・国道249号

住所
・輪島市町浜田町

被災状況
・道路・法面崩壊

備考
・車両通行及び徒歩通行不可。

調査日
・令和6年1月14日
更新日
・令和6年1月18日

南志見_別紙1_010



路線名
・白米・名舟線

住所
・輪島市名舟町

被災状況
・道路・法面崩壊

備考
・車両通行不可、悪天候により徒歩通行未確認。

調査日
・令和6年1月16日
更新日
・令和6年1月18日

南志見_別紙1_011



路線名
・名舟1号線

住所
・輪島市名舟町

被災状況
・道路崩壊

備考
・車両通行不可。徒歩通行可。

調査日
・令和6年1月16日
更新日
・令和6年1月18日

南志見_別紙1_012



路線名
・名舟1号線


住所
・輪島市名舟

被災状況
・道路・法面崩壊

備考
・車両通行及び徒歩通行不可。

調査日
・令和6年1月16日
更新日
・令和6年1月18日

南志見_別紙1_013



路線名
・ 尊利地1号線

住所
・ 輪島市尊利地町

被災状況
・ 法面崩壊・倒木

備考
・ 尊利地集落への車両及び徒歩通行不可。

調査日
・ 令和6年1月11日

更新日
・ 令和6年1月15日

南志見_別紙1_014



路線名
・ 白米・名舟線

住所
・ 輪島市白米町

被災状況
・ 道路崩壊

備考
・ 車両通行不可。徒歩通行可。

調査日
・ 令和6年1月18日

更新日
・ 令和6年1月18日

南志見_別紙1_015



路線名
・ 白米・名舟線

住所
・ 輪島市白米町

被災状況
・ 法面崩壊・倒木

備考
・ 車両通行及び徒歩通行不可。

調査日
・ 令和6年1月18日

更新日
・ 令和6年1月18日

南志見_別紙1_016



路線名
・ 小田屋4号線

住所
・ 輪島市小田屋町

被災状況
・ 道路崩壊

備考
・ 車両通行不可。徒歩通行可。

調査日
・ 令和6年1月20日

更新日
・ 令和6年1月21日

南志見_別紙1_017



路線名
・小田屋4号線

住所
・輪島市小田屋町

被災状況
・道路崩壊

備考
・車両通行不可。徒歩通行可。

調査日
・令和6年1月20日
更新日
・令和6年1月21日

南志見_別紙1_018



路線名
・小田屋・東山・里線

住所
・輪島市里町

被災状況
・道路崩壊

備考
・車両通行不可。徒歩通行可。

調査日
・令和6年1月20日
更新日
・令和6年1月21日

南志見_別紙1_019



路線名
・東山2号線

住所
・輪島市東山町

被災状況
・道路崩壊

備考
・車両通行不可。徒歩通行可。

調査日
・令和6年1月20日
更新日
・令和6年1月21日

南志見_別紙1_020



路線名
・白米・名舟線

住所
・輪島市名舟町

被災状況
・法面崩壊

備考
・車両通行及び徒歩通行不可。

調査日
・令和6年1月22日
更新日
・令和6年1月22日

南志見_別紙1_021



路線名

・小田屋・東山・里線

住所

・輪島市里町

被災状況

・道路崩壊

備考

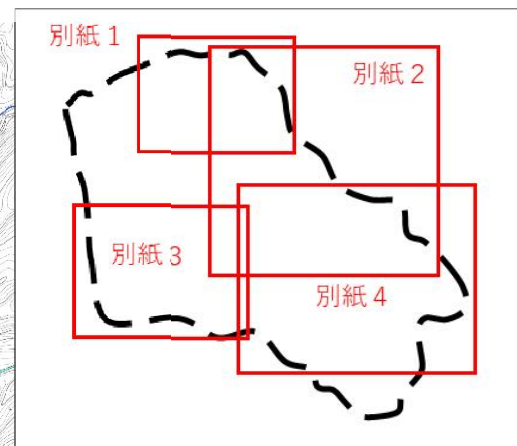
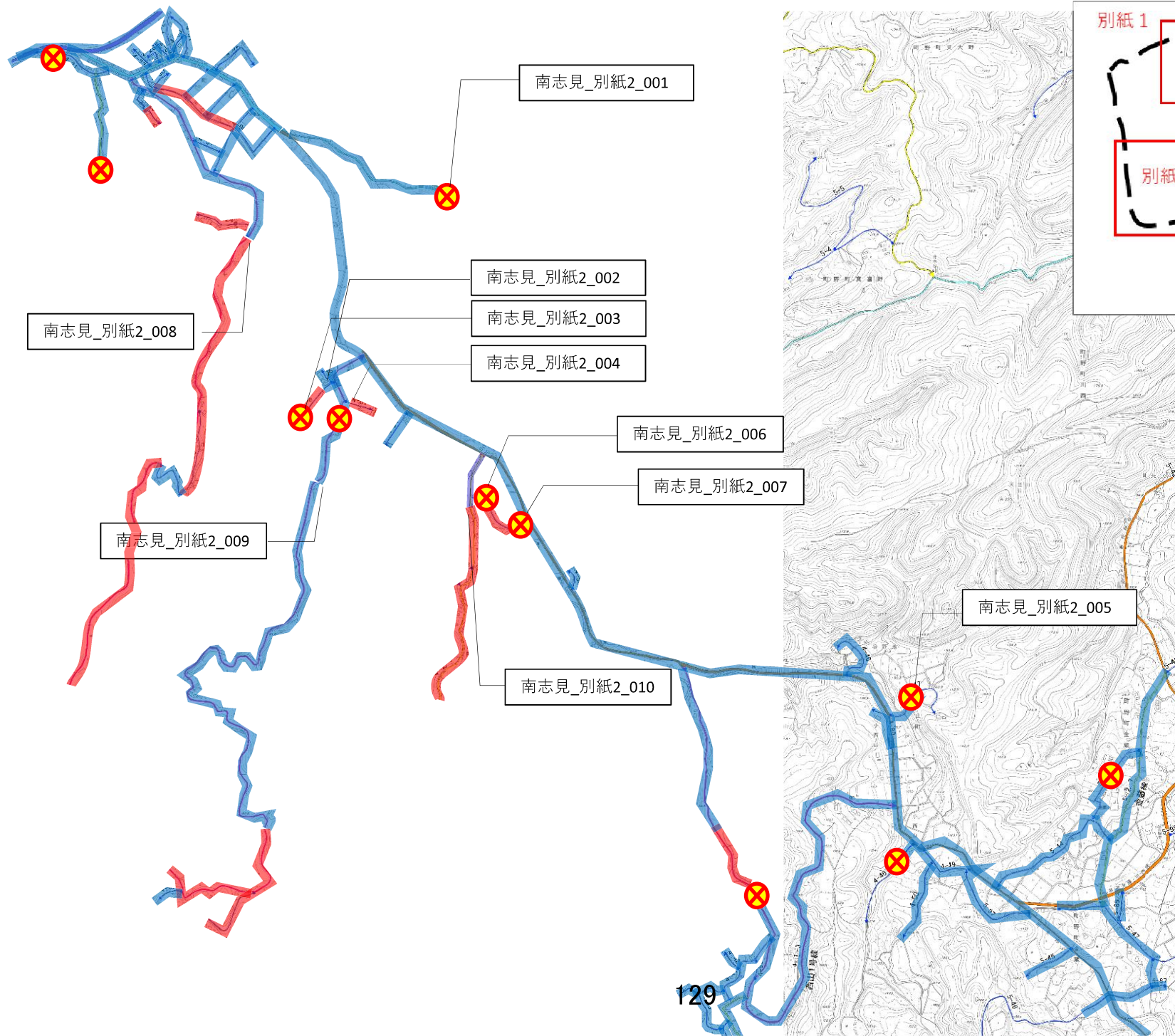
・車両通行及び徒歩通行
不可。

調査日

・令和6年1月22日

更新日

・令和6年1月22日



南志見_別紙2_001



路線名
・ 県道40号

住所
・ 輪島市渋田町

被災状況
・ 法面崩壊・倒木

備考
・ 車両通行及び徒歩通行不可。

調査日
・ 令和6年1月15日

更新日
・ 令和6年1月18日

南志見_別紙2_002



路線名
・ 里8号線

住所
・ 輪島市里町


被災状況
・ 道路崩壊

備考
・ 車両通行不可。徒歩通行可。

調査日
・ 令和6年1月17日

更新日
・ 令和6年1月18日

南志見_別紙2_003



路線名
・ 里8号線

住所
・ 輪島市里町

被災状況
・ 法面崩壊・倒木

備考
・ 車両通行及び徒歩通行不可。

調査日
・ 令和6年1月17日

更新日
・ 令和6年1月18日

南志見_別紙2_004



路線名
・ 里18号線

住所
・ 輪島市里町

被災状況
・ 道路崩壊

備考
・ 車両通行不可。徒歩通行可。

調査日
・ 令和6年1月17日

更新日
・ 令和6年1月18日

南志見_別紙2_005



路線名
・西山9号線

住所
・輪島市西山町

被災状況
・土砂崩壊・倒木

備考
・車両通行及び徒歩通行不可。

調査日
・令和6年1月17日
更新日
・令和6年1月18日

南志見_別紙2_006



路線名
・西院内2号線

住所
・輪島市西院内町

被災状況
・道路崩壊

備考
・西側から撮影。
・車両通行不可。徒歩通行可。

調査日
・令和6年1月17日
更新日
・令和6年1月18日

南志見_別紙2_007



路線名
・西院内2号線

住所
・輪島市西院内町

被災状況
・ブロック積崩壊

備考
・車両通行不可。徒歩通行可。

調査日
・令和6年1月17日
更新日
・令和6年1月18日

南志見_別紙2_008



路線名
・小田屋・東山・里線

住所
・輪島市小田屋町

被災状況
・道路崩壊

備考
・南側から撮影
・小田屋集落への車両通行不可。徒歩通行可だが道路損傷大。

調査日
・令和6年1月11日
更新日
・令和6年1月15日

南志見_別紙2_009



路線名
・小田屋・東山・里線

住所
・輪島市里町

被災状況
・法面崩壊

備考
・道路側方より撮影
・東山集落への車両通行不可。徒歩通行可。(田んぼ道から迂回)

調査日
・令和6年1月11日
更新日
・令和6年1月15日

南志見_別紙2_010



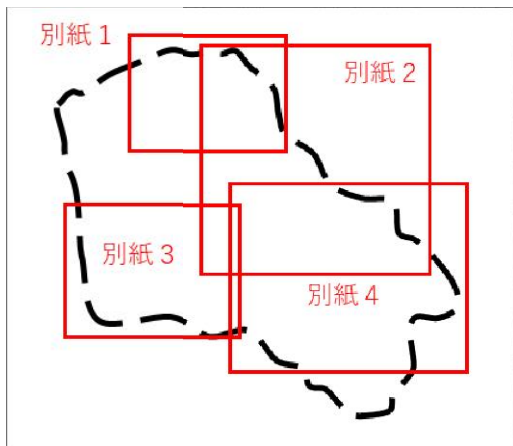
路線名
・西院内1号線

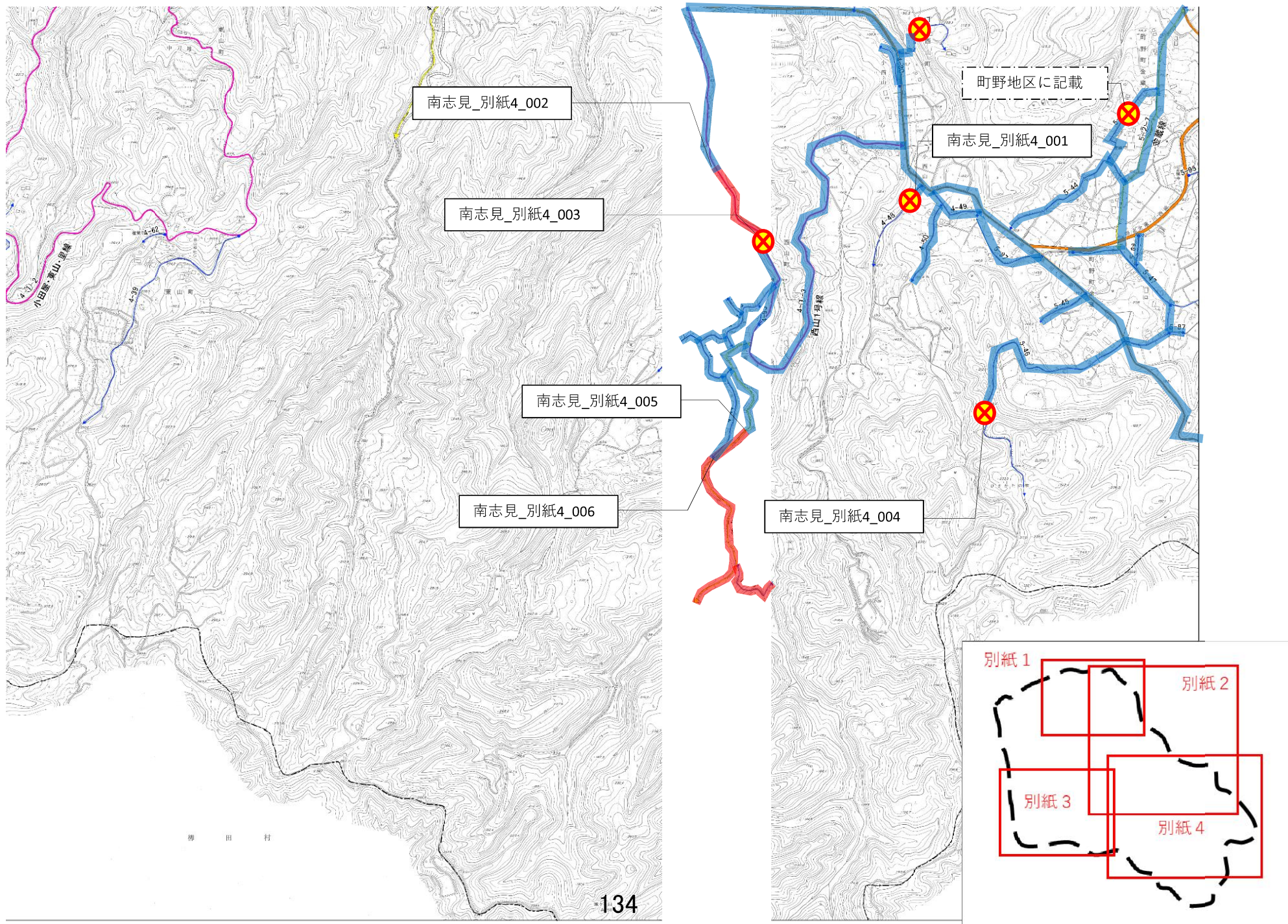
住所
・輪島市西院内町

被災状況
・道路崩壊


備考
・北側から撮影
・西院内集落への車両通行不可。徒歩通行可。

調査日
・令和6年1月11日
更新日
・令和6年1月15日





南志見_別紙4_001



路線名

・西山10号線

住所

・輪島市小西山町

被災状況

・道路・法面崩壊

備考

・車両通行及び徒歩通行不可。

調査日

・令和6年1月17日

更新日

・令和6年1月18日

南志見_別紙4_002



路線名

・西山1号線

住所

・輪島市西山町

被災状況

・法面崩壊・倒木

備考

・西山集落への車両通行不可。徒歩通行可だが落石の危険・足場が悪い。

調査日

・令和6年1月12日

更新日

・令和6年1月15日

南志見_別紙4_003



路線名

・西山1号線

住所

・輪島市西山町

被災状況

・道路崩壊

備考

・西山集落への車両及び徒歩通行不可。

調査日

・令和6年1月12日

更新日

・令和6年1月15日

南志見_別紙4_004



路線名

・金蔵4号線

住所

・輪島市小西山町

被災状況

・法面崩壊・倒木

備考

・車両通行及び徒歩通行不可。


調査日

・令和6年1月19日

更新日

・令和6年1月20日

南志見_別紙4_005



路線名
・西山2号線

住所
・輪島市大西山町

被災状況
・道路・法面崩壊

備考
・車両通行不可。徒歩通行可。

調査日
・令和6年1月20日
更新日
・令和6年1月21日

南志見_別紙4_006



路線名
・西山6号線

住所
・輪島市大西山町

被災状況
・道路・法面崩壊

備考
・車両通行不可。徒歩通行可。

調査日
・令和6年1月20日
更新日
・令和6年1月21日

※南志見_012と同じ

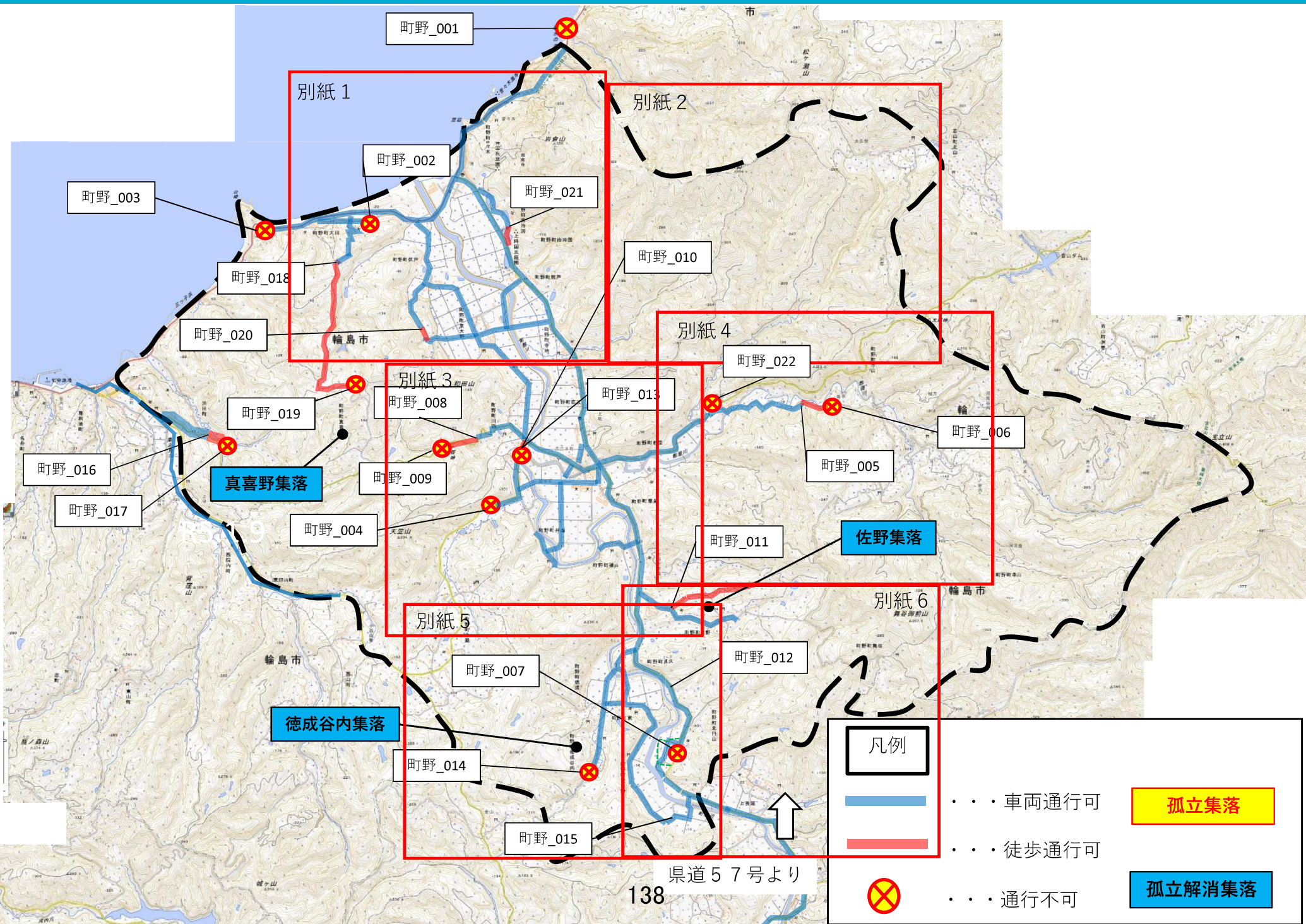
通行可能調査 輪島市(町野地区)

【現地調査班】

国土交通省 九州地方整備局

【調査期間】

令和6年1月11日(木)～22日(月)



| | |
|----|----------|
| 凡例 | |
| | ・・・車両通行可 |
| | ・・・徒歩通行可 |
| | ・・・通行不可 |
| | 孤立集落 |
| | 孤立解消集落 |

写真番号

町野_001

現地写真



箇所別情報

路線名：
・国道249号

住所：
・輪島市町野町

被災状況：
・法面崩壊

備考：
・車両通行不可。

調査日：
・令和6年1月16日

更新日：
・令和6年1月17日

路線名(路線番号)

※市道の場合
輪島市路線網図より引用

住所情報

現地の被災状況

※倒木・路面段差等

通行可否情報

現地調査日

情報更新日

※写真・被災状況の更新等

町野_001



路線名：
・国道249号
住所：
・輪島市町野町
被災状況：
・法面崩壊
備考：
・車両通行不可。
調査日：
・令和6年1月16日
更新日：
・令和6年1月17日

町野_002



路線名：
・大川1号線
住所：
・輪島市町野町
被災状況：
・道路損壊
備考：
・車両通行不可、徒歩通行可。
調査日：
・令和6年1月16日
更新日：
・令和6年1月17日

町野_003



路線名：
・国道249号
住所：
・輪島市町野町
被災状況：
・法面崩壊
備考：
・車両通行不可。
調査日：
・令和6年1月16日
更新日：
・令和6年1月17日

町野_004



路線名：
・広江・川西線
住所：
・輪島市町野町川西田長
被災状況：
・法面崩壊
備考：
・車両及び徒歩通行不可。
調査日：
・令和6年1月14日
更新日：
・令和6年1月15日

町野_005



路線名：
・ 珠洲・里線

住所：
・ 輪島市町野町川西

被災状況：
・ 法面崩壊

備考：
・ 車両通行不可。

調査日：
・ 令和6年1月16日

更新日：
・ 令和6年1月17日

町野_006



路線名：
・ 鈴屋・寺山線

住所：
・ 輪島市町野町

被災状況：
・ 法面崩壊

備考：
・ 寺山集会所への車両及び徒歩通行不可。

調査日：
・ 令和6年1月16日

更新日：
・ 令和6年1月17日

町野_007



路線名：
・ 宇出津・町野線

住所：
・ 輪島市町野町北円山

被災状況：
・ 法面崩壊

備考：
・ 啓開作業中。
・ 農道へ迂回が必要。

調査日：
・ 令和6年1月9日

更新日：
・ 令和6年1月17日

町野_008



路線名：
・ 珠洲・里線

住所：
・ 輪島市町野町川西広

被災状況：
・ 倒木

備考：
・ 車両通行不可。徒歩通行可。

調査日：
・ 令和6年1月14日

更新日：
・ 令和6年1月15日

町野_009



路線名：
・ 珠洲・里線

住所：
・ 輪島市町野町川西広

被災状況：
・ 法面崩壊

備考：
・ 真喜野集落への車両及び徒歩通行不可。

調査日：
・ 令和6年1月14日

更新日：
・ 令和6年1月15日

町野_010



路線名：
・ 県道金蔵・川西線

住所：
・ 輪島市町野町川西桜木

被災状況：
・ 護岸崩壊

備考：
・ 車両通行不可。徒歩通行可。

調査日：
・ 令和6年1月14日

更新日：
・ 令和6年1月15日

町野_011



路線名：
・ 佐野2号線

住所：
・ 輪島市町野町佐野

被災状況：
・ 法面崩壊

備考：
・ 車両通行不可、徒歩通行可。

調査日：
・ 令和6年1月14日

更新日：
・ 令和6年1月15日

町野_012



路線名：
・ 宇出津・町野線

住所：
・ 輪島市町野町川西

被災状況：
・ 倒木

備考：
・ 車両通行可。

調査日：
・ 令和6年1月16日

更新日：
・ 令和6年1月17日

町野_013



路線名：
・ 広江・川西線

住所：
・ 輪島市町野町川西桜木

被災状況：
・ 道路損壊
・ 橋梁損傷

備考：
・ 車両及び徒歩通行不可。

調査日：
・ 令和6年1月16日

更新日：
・ 令和6年1月16日

町野_014



路線名：
・ 真久・徳成谷内線

住所：
・ 輪島市町野町徳成谷内

被災状況：
・ 法面崩壊

備考：
・ ー

調査日：
・ 令和6年1月14日

更新日：
・ 令和6年1月15日

町野_015



路線名：
・ 金蔵北丸山線

住所：
・ 輪島市町野町佐野

被災状況：
・ 法面崩壊

備考：
・ 車両通行不可。
・ 農道へ迂回が必要。

調査日：
・ 令和6年1月16日

更新日：
・ 令和6年1月17日

町野_016



路線名：
・ 珠洲・里線

住所：
・ 輪島市渋田町

被災状況：
・ 土砂崩壊

備考：
・ 車両通行不可、徒歩通行不可。

調査日：
・ 令和6年1月14日

更新日：
・ 令和6年1月15日

町野_017



路線名：
・珠洲・里線

住所：
・輪島市渋田町

被災状況：
・倒木

備考：
・車両及び徒歩通行不可。

調査日：
・令和6年1月14日

更新日：
・令和6年1月15日

町野_018



路線名：
・大川舟木谷峠線

住所：
・輪島市町野町大川

被災状況：
・電柱倒壊

備考：
・車両通行不可

調査日：
・令和6年1月12日

更新日：
・令和6年1月18日

町野_019



路線名：
・大川舟木谷峠線

住所：
・輪島市町野町真喜野

被災状況：
・道路崩壊

備考：
・徒歩通行不可

調査日：
・令和6年1月12日

更新日：
・令和6年1月18日

町野_020



路線名：
・敷戸東大野線

住所：
・輪島市町野町東大野2

被災状況：
・法面崩壊

備考：
・車両通行不可

調査日：
・令和6年1月16日

更新日：
・令和6年1月18日

町野_021



路線名：
・時国1号線

住所：
・輪島市町野町下時国

被災状況：
・倒木

備考：
・車両通行不可。
・徒歩通行不可。

調査日：
・令和6年1月11日

更新日：
・令和6年1月18日

町野_022



路線名：
・主要地方道 珠洲・里線

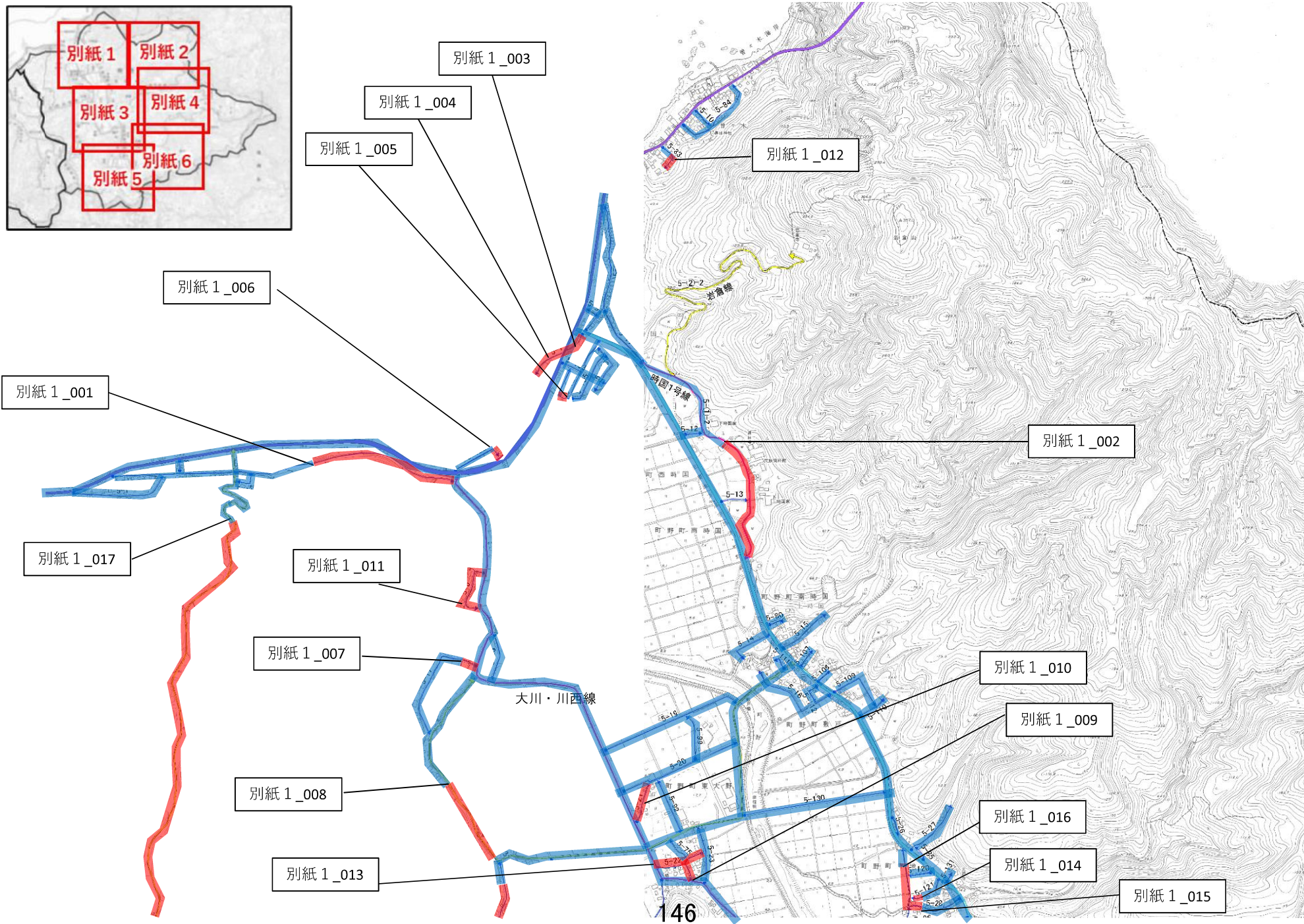
住所：
・輪島市町野町鈴屋

被災状況：
・土砂崩れ

備考：車両通行不可。徒歩
通不可。

調査日：
・令和6年1月16日

更新日：
・令和6年1月18日



別紙1_001



※町野_002と同じ

路線名：
・大川1号線

住所：
・輪島市町野町

被災状況：
・道路損壊

備考：
・車両通行不可、徒歩通行可。

調査日：
・令和6年1月16日

更新日：
・令和6年1月17日

別紙1_002



※町野_021と同じ

路線名：
・時国1号線

住所：
・輪島市町野町下時国

被災状況：
・倒木

備考：
・車両通行不可、徒歩通行可。

調査日：
・令和6年1月11日

更新日：
・令和6年1月18日

別紙1_003



路線名：
・曾々木1号線

住所：
・輪島市町野町下時国

被災状況：
・ブロック塀倒壊

備考：
・車両通行不可、徒歩通行可。

調査日：
・令和6年1月16日

更新日：
・令和6年1月17日

別紙1_004



路線名：
・曾々木1号線

住所：
・輪島市町野曾々木皆戸

被災状況：
・家屋倒壊

備考：
・車両通行不可、徒歩通行可。

調査日：
・令和6年1月16日

更新日：
・令和6年1月17日

別紙 1_005



路線名：
・時国8号線

住所：
・輪島市町野町下時国


被災状況：
・道路損壊

備考：
・車両通行不可、徒歩通行可。

調査日：
・令和6年1月16日

更新日：
・令和6年1月17日

別紙 1_006



路線名：
・敷戸6号線

住所：
・輪島市町野町大川

被災状況：
・道路損壊

備考：
・車両通行不可、徒歩通行可。

調査日：
・令和6年1月16日

更新日：
・令和6年1月16日

別紙 1_007



路線名：
・東大野1号線

住所：
・輪島市町野町東大野

被災状況：
・道路損傷、橋梁損傷

備考：
・車両通行不可、徒歩通行可。

調査日：
・令和6年1月16日

更新日：
・令和6年1月17日

別紙 1_008



路線名：
・敷戸・東大野線

住所：
・輪島市町野東大野

被災状況：
・道路損壊

備考：
・車両通行不可、徒歩通行可。

調査日：
・令和6年1月16日

更新日：
・令和6年1月17日

別紙 1_009



路線名：
・東大野10号線

住所：
・輪島市町野町東大野 1

被災状況：
・家屋倒壊

備考：
・車両通行不可、徒歩通行可。

調査日：
・令和6年1月16日

更新日：
・令和6年1月17日

別紙 1_010



路線名：
・東大野5号線

住所：
・輪島市町野町東大野 1

被災状況：
・家屋倒壊

備考：
・車両通行不可、徒歩通行可。

調査日：
・令和6年1月16日

更新日：
・令和6年1月17日

別紙 1_011



路線名：
・伏戸線

住所：
・輪島市町野町伏戸

被災状況：
・家屋倒壊

備考：
・

調査日：
・令和6年1月16日

更新日：
・令和6年1月17日

別紙 1_012



路線名：
・曾々木6号線

住所：
・輪島市町野町曾々木

被災状況：
・ブロック塀倒壊

備考：
・

調査日：
・令和6年1月11日

更新日：
・令和6年1月18日

別紙 1_013



路線名：
・東大野6号線

住所：
・輪島市町野町東大野

被災状況：
・家屋倒壊

備考：
・車両通行不可、徒歩通行可。

調査日：
・令和6年1月16日

更新日：
・令和6年1月18日

別紙 1_014



路線名：
・寺地7号線

住所：
・輪島市町野町寺地

被災状況：
・家屋倒壊

備考：
・車両通行不可、徒歩通行可。

調査日：
・令和6年1月17日

更新日：
・令和6年1月18日

別紙 1_015



路線名：
・寺地7号線

住所：
・輪島市町野町寺地

被災状況：
・家屋倒壊

備考：
・車両通行不可、徒歩通行可。

調査日：
・令和6年1月17日

更新日：
・令和6年1月18日

別紙 1_016



路線名：
・寺地7号線

住所：
・輪島市町野町寺地

被災状況：
・道路損壊

備考：
・車両通行不可、徒歩通行可。

調査日：
・令和6年1月17日

更新日：
・令和6年1月18日

別紙1_017



※町野_018と同じ

路線名：
・大川舟木谷峠線

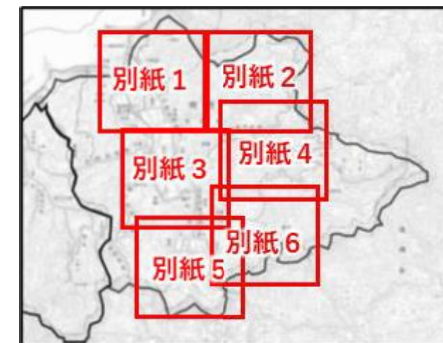
住所：
・輪島市町野町大川

被災状況：
・電柱倒壊

備考：
・車両通行不可

調査日：
・令和6年1月12日

更新日：
・令和6年1月18日



調査未実施

別紙 3_001



路線名：
・粟蔵 1 号線

住所：
・輪島市町野町栗蔵

被災状況：
・家屋倒壊

備考：
・車両及び徒歩通行不可。

調査日：
・令和 6 年 1 月 1 6 日

更新日：
・令和 6 年 1 月 1 6 日

別紙 3_002



路線名：
・粟蔵 8 号線

住所：
・輪島市町野町栗蔵

被災状況：
・家屋倒壊

備考：
・車両及び徒歩通行不可。

調査日：
・令和 6 年 1 月 1 6 日

更新日：
・令和 6 年 1 月 1 6 日

別紙 3_003



路線名：
・粟蔵 7 号線

住所：
・輪島市町野町栗蔵

被災状況：
・家屋倒壊

備考：
・車両及び徒歩通行不可。

調査日：
・令和 6 年 1 月 1 6 日

更新日：
・令和 6 年 1 月 1 6 日

別紙 3_004



路線名：
・里 9 号線

住所：
・輪島市町野町栗蔵

被災状況：
・電柱、家屋倒壊
・道路損壊

備考：
・車両及び徒歩通行不可。

調査日：
・令和 6 年 1 月 1 6 日

更新日：
・令和 6 年 1 月 1 6 日

別紙 3_005



路線名：
・ 広江・川西線

住所：
・ 輪島市町野町栗蔵

被災状況：
・ 道路損傷

備考：
・ 車両通行不可。
 徒歩通行可。

調査日：
・ 令和6年1月16日

更新日：
・ 令和6年1月16日

別紙 3_006



路線名：
・ 広江・川西線

住所：
・ 輪島市町野町西桜木

被災状況：
・ 道路損壊
・ 橋梁損傷

備考：
・ 車両及び徒歩通行不可。

調査日：
・ 令和6年1月16日

更新日：
・ 令和6年1月16日

別紙 3_007



路線名：
・ 桜木線

住所：
・ 輪島市町野町西桜木

被災状況：
・ 家屋倒壊
・ 路面損傷

備考：
・ 車両通行不可。
 徒歩通行可。

調査日：
・ 令和6年1月16日

更新日：
・ 令和6年1月16日

別紙 3_008



路線名：
・ 川西・桶戸線

住所：
・ 輪島市町野町西田長

被災状況：
・ 倒木

備考：
・ 車両及び徒歩通行不可。

調査日：
・ 令和6年1月16日

更新日：
・ 令和6年1月16日

別紙 3_009



路線名：
・粟蔵4号線

住所：
・輪島市町野町栗蔵


被災状況：
・路面冠水

備考：
・車両及び徒歩通行不可。

調査日：
・令和6年1月16日

更新日：
・令和6年1月16日

別紙 3_010



路線名：
・井面1号線

住所：
・輪島市町野町井面

被災状況：
・家屋倒壊

備考：
・車両及び徒歩通行不可。

調査日：
・令和6年1月16日

更新日：
・令和6年1月16日

別紙 3_011



路線名：
・川西・涌戸線

住所：
・輪島市町野川西田長

被災状況：
・道路損壊

備考：
・車両通行不可徒歩通行可。

調査日：
・令和6年1月16日

更新日：
・令和6年1月17日

別紙 3_012



路線名：
・広江・川西線

住所：
・輪島市町野町川西田長

被災状況：
・法面崩壊

備考：
・車両及び徒歩通行不可。

調査日：
・令和6年1月14日

更新日：
・令和6年1月15日

別紙 3_013



路線名：
・粟蔵4号線

住所：
・輪島市町野町栗蔵

被災状況：
・路面冠水

備考：
・車両及び徒歩通行不可。

調査日：
・令和6年1月16日

更新日：
・令和6年1月17日

別紙 3_014



路線名：
・井面1号線

住所：
・輪島市町野町井面

被災状況：
・道路損壊

備考：
・車両通行不可、徒歩通行可。

調査日：
・令和6年1月16日

更新日：
・令和6年1月17日

別紙 3_015



路線名：
・井面線

住所：
・輪島市町野井面

被災状況：
・倒木

備考：
・車両通行不可、徒歩通行可。

調査日：
・令和6年1月16日

更新日：
・令和6年1月17日

別紙 3_016



※町野_009と同じ

路線名：
・珠洲・里線

住所：
・輪島市町野町川西広

被災状況：
・法面崩壊

備考：
・真喜野集落への車両及び徒歩通行不可。

調査日：
・令和6年1月14日

更新日：
・令和6年1月15日

別紙 3_017



※町野_008と同じ

路線名：
・ 珠洲・里線

住所：
・ 輪島市町野町川西広

被災状況：
・ 倒木

備考：
・ 車両通行不可。徒歩通行可。

調査日：
・ 令和6年1月14日

更新日：
・ 令和6年1月15日

別紙 3_018



路線名：
・ 桜木線

住所：
・ 輪島市町野町川西

被災状況：
・ 護岸崩壊（道路崩壊）

備考：車両通行不可。徒歩通行可

調査日：
・ 令和6年1月16日

更新日：
・ 令和6年1月17日

別紙 3_019



路線名：
・ 粟蔵4号線

住所：
・ 輪島市町野町東大野

被災状況：
・ 土砂崩れ

備考：
・ 車両通行不可。徒歩通行可。

調査日：
・ 令和6年1月16日

更新日：
・ 令和6年1月17日

別紙 3_020



路線名：
・ 川西・桶戸線

住所：
・ 輪島市町野町井面

被災状況：
・ 路面崩壊

備考：車両通行不可。徒歩通行可

調査日：
・ 令和6年1月16日

更新日：
・ 令和6年1月18日

別紙 3_021



路線名：
・栗蔵6号線

住所：
・輪島市町野町寺山

被災状況：
・路面崩壊

備考：車両通行不可。徒歩通行可

調査日：
・令和6年1月17日

更新日：
・令和6年1月18日

別紙 3_022



※町野_019と同じ

路線名：
・大川舟木谷峠線

住所：
・輪島市町野町真喜野

被災状況：
・道路崩壊

備考：
・徒歩通行不可

調査日：
・令和6年1月12日

更新日：
・令和6年1月18日

別紙 3_023



路線名：
・東大野7号線

住所：
・輪島市町野町広江元地

被災状況：
・家屋倒壊

備考：
・車両通行不可。
徒歩通行可

調査日：
・令和6年1月17日

更新日：
・令和6年1月18日

別紙 3_024



路線名：
・東大野8号線

住所：
・輪島市町野町東大野

被災状況：
・土砂崩れ

備考：
車両通行不可
徒歩通行可

調査日：
・令和6年1月12日

更新日：
・令和6年1月18日

別紙 3_025



路線名：
・ 鈴屋 1 号線

住所：
・ 輪島市町野町鈴屋

被災状況：
・ 道路損傷

備考：車両通行不可。
徒歩通行可。

調査日：
・ 令和 6 年 1 月 1 7 日

更新日：
・ 令和 6 年 1 月 1 8 日

別紙 3_026



※別紙4_006と同じ

路線名：
・ 栗蔵5号線

住所：
・ 輪島市町野町栗蔵

被災状況：
・ 倒木

備考：車両通行不可。
徒歩通行可。

調査日：
・ 令和 6 年 1 月 2 0 日

更新日：
・ 令和 6 年 1 月 2 1 日

別紙 3_027



路線名：
・ 栗蔵・鈴屋線

住所：
・ 輪島市町野町栗蔵

被災状況：
・ 道路崩壊

備考：車両通行不可。
徒歩通行可。

調査日：
・ 令和 6 年 1 月 2 0 日

更新日：
・ 令和 6 年 1 月 2 1 日

別紙 3_028



路線名：
・ 栗蔵10号線

住所：
・ 輪島市町野町地方

被災状況：
・ 土砂崩れ

備考：車両通行不可。
徒歩通行可。

調査日：
・ 令和 6 年 1 月 2 0 日

更新日：
・ 令和 6 年 1 月 2 1 日

※別紙4_007と同じ

160 ※別紙4_008と同じ

別紙 3_029



路線名：

・金蔵線

住所：

・輪島市町野町金蔵3

被災状況：

・道路損傷

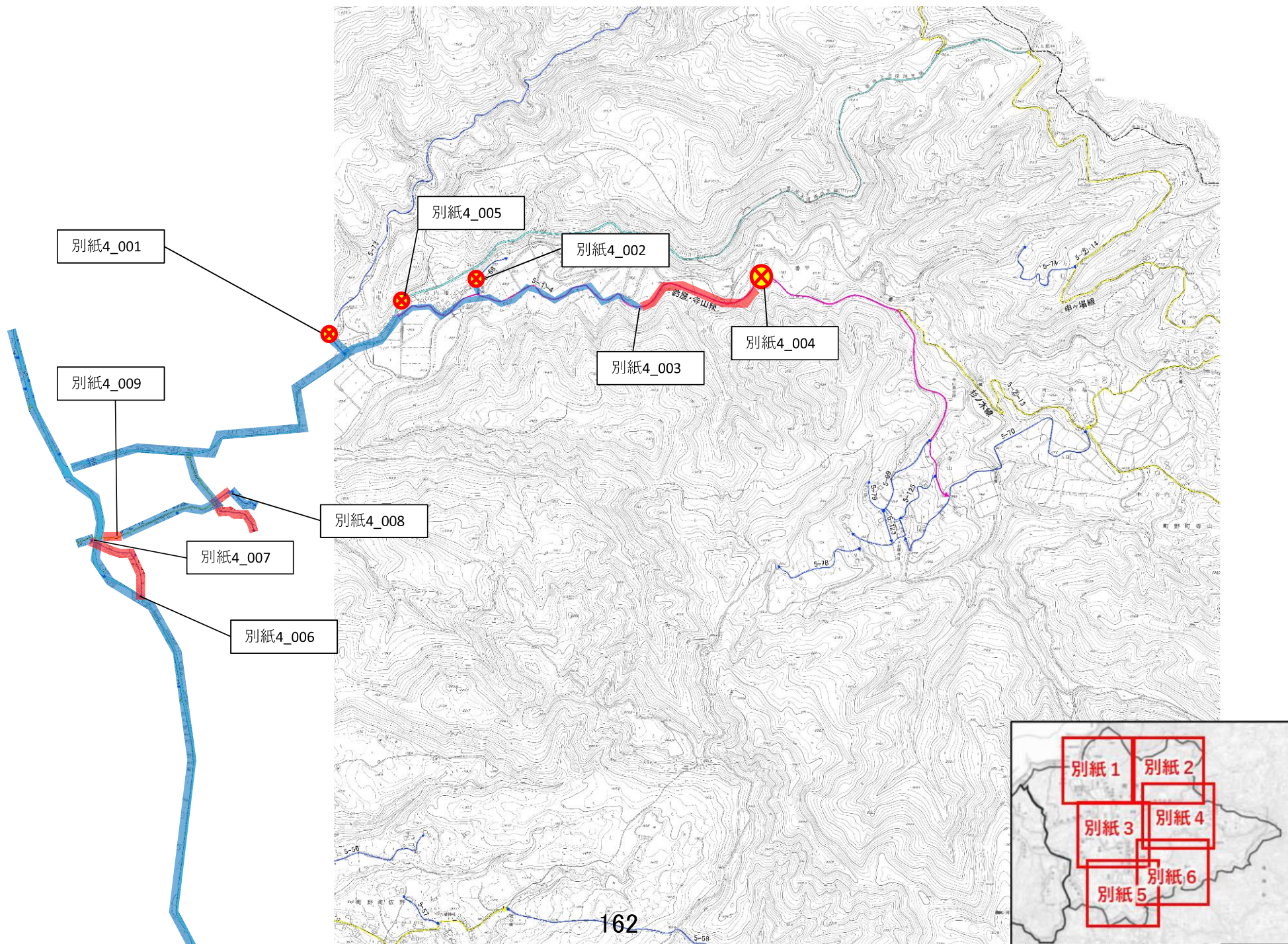
備考：車両通行不可。
徒歩通行可。

調査日：

・令和6年1月20日

更新日：

・令和6年1月21日



別紙4_001



路線名：
・牛尾線

住所：
・輪島市町野町鈴屋

被災状況：
・土砂崩れ

備考：車両通行不可。徒歩通不可。

調査日：
・令和6年1月17日

更新日：
・令和6年1月18日

別紙4_002



路線名：
・金蔵7号線

住所：
・輪島市町野町鈴屋

被災状況：
・土砂崩れ

備考：車両通行不可。徒歩通不可。

調査日：
・令和6年1月17日

更新日：
・令和6年1月18日

別紙4_003



路線名：
・鈴屋・寺山線

住所：
・輪島市町野町鈴屋

被災状況：
・法面崩壊

備考：
・車両通行不可。

調査日：
・令和6年1月16日

更新日：
・令和6年1月18日

別紙4_004



路線名：
・鈴屋・寺山線

住所：
・輪島市町野町鈴屋

被災状況：
・土砂崩れ

備考：
・寺山集会所への車両及び徒歩通行不可。

調査日：
・令和6年1月16日

更新日：
・令和6年1月18日

※町野_005と同じ

163 ※町野_006と同じ

別紙4_005



路線名：
・主要地方道 珠洲・里線

住所：
・輪島市町野町鈴屋

被災状況：
・土砂崩れ

備考：車両通行不可。徒歩
通不可。

調査日：
・令和6年1月16日

更新日：
・令和6年1月18日

※町野_022と同じ

別紙4_006



路線名：
・栗蔵5号線

住所：
・輪島市町野町栗蔵

被災状況：
・倒木

備考：車両通行不可。
徒歩通行可。

調査日：
・令和6年1月20日

更新日：
・令和6年1月21日

※別紙3_026と同じ

別紙4_007



路線名：
・栗蔵・鈴屋線

住所：
・輪島市町野町栗蔵

被災状況：
・道路崩壊

備考：車両通行不可。
徒歩通行可。

調査日：
・令和6年1月20日

更新日：
・令和6年1月21日

※別紙3_027と同じ

別紙4_008



路線名：
・栗蔵10号線

住所：
・輪島市町野町地方

被災状況：
・土砂崩れ

備考：

調査日：
・令和6年1月20日

更新日：
・令和6年1月21日

164 ※別紙3_028と同じ

別紙4_009



路線名：

・粟蔵・鈴屋線

住所：

・輪島市町野町鈴屋

被災状況：

・路面損傷

備考：車両通行不可。

徒歩通行可。

調査日：

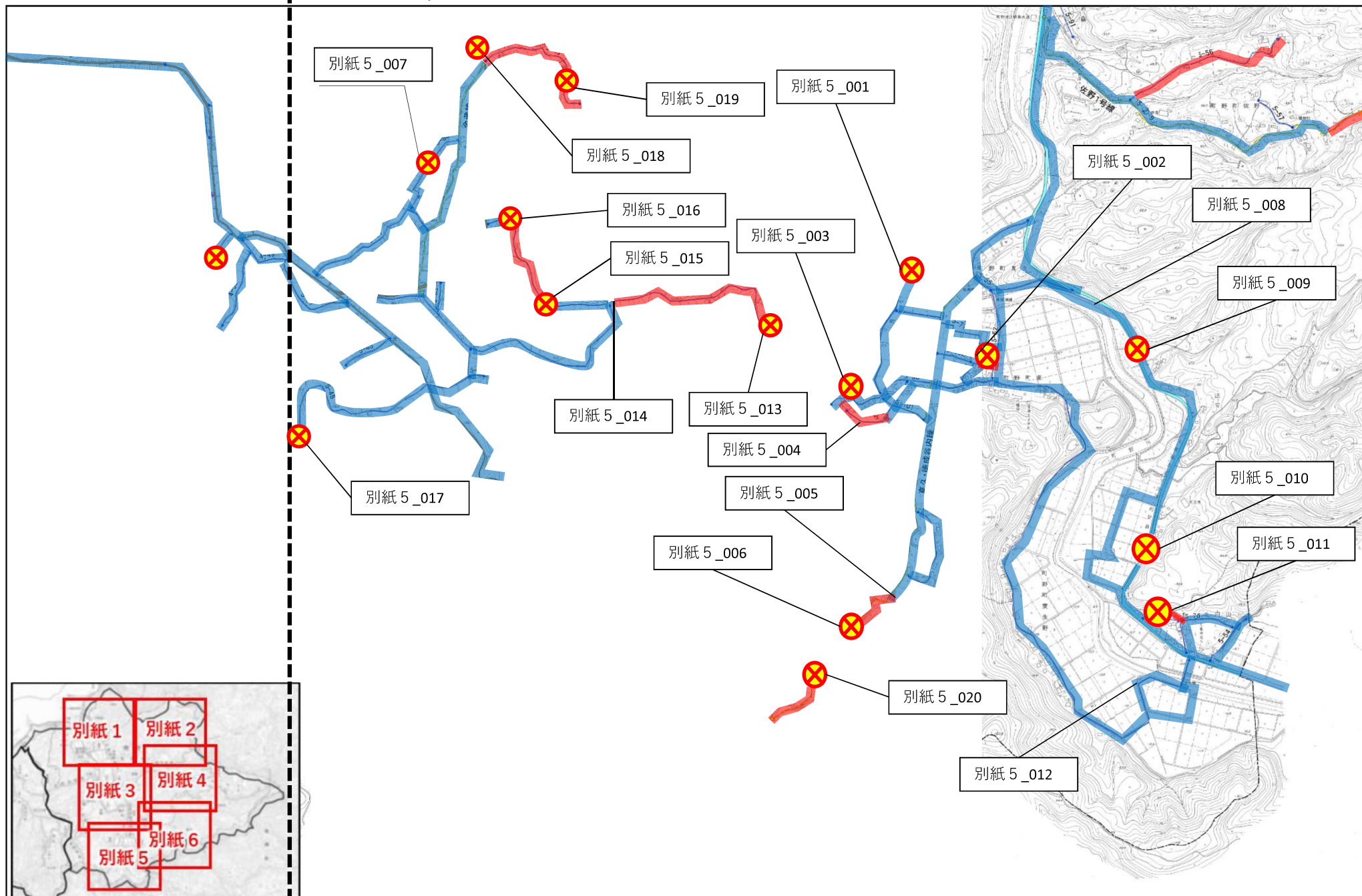
・令和6年1月20日

更新日：

・令和6年1月21日

南志見地区

町野地区



別紙5_001



路線名：
・徳成2号線

住所：
・輪島市町野町徳成

被災状況：
・法肩崩壊

備考：車両通行不可及び
徒歩通行不可

調査日：
・令和6年1月17日

更新日：
・令和6年1月18日

別紙5_002



路線名：
・徳成3号線。

住所：
・輪島市町野町東


被災状況：
・家屋倒壊

備考：車両通行不可。徒
歩通行可

調査日：
・令和6年1月17日

更新日：
・令和6年1月18日

別紙5_003



路線名：
・金蔵北円山線

住所：
・輪島市町野町徳成

被災状況：
・法肩崩壊・家屋倒壊

備考：車両通行不可及び
徒歩通行不可

調査日：
・令和6年1月11日

更新日：
・令和6年1月18日

別紙5_004



路線名：
・東2号線

住所：
・輪島市町野町徳成

被災状況：
・法肩崩壊

備考：車両通行不可
徒歩通行可

調査日：
・令和6年1月11日

更新日：
・令和6年1月18日

別紙5_005



路線名：
・真久・徳成谷内線

住所：
・輪島市町野町徳成谷内

被災状況：
・法肩崩壊

備考：車両通行不可。徒歩通行可

調査日：
・令和6年1月14日

更新日：
・令和6年1月18日

別紙5_006



路線名：
・真久・徳成谷内線

住所：
・輪島市町野町徳成谷内


被災状況：
・倒木

備考：車両及び徒歩通行不可

調査日：
・令和6年1月14日

更新日：
・令和6年1月18日

別紙5_007



路線名：西山16号線

住所：
・輪島市小西山町

被災状況：倒木

備考：車両通行不可。徒歩通行可

調査日：
・令和6年1月17日

更新日：
・令和6年1月17日

別紙5_008



路線名：
・宇出津・町野線

住所：
・輪島市町野町真久

被災状況：
・法面崩壊

備考：車両及び徒歩通行不可。

調査日：
・令和6年1月16日

更新日：
・令和6年1月17日

別紙5_009



路線名：
・宇出津・町野線

住所：
・輪島市町野町川西

被災状況：
・倒木

備考：
・車両通行可。

調査日：
・令和6年1月16日

更新日：
・令和6年1月17日

別紙5_010



路線名：
・宇出津・町野線

住所：
・輪島市町野町北円山

被災状況：
・法面崩壊

備考：
・啓開作業中。
・農道へ迂回が必要。

調査日：
令和6年1月9日

更新日：
・令和6年1月17日

別紙5_011



路線名：
・北円山3号線

住所：
・輪島市町野町北円山

被災状況：
・倒木

備考：
・車両及び徒歩通行不可。

調査日：
・令和6年1月16日

更新日：
・令和6年1月16日

別紙5_012



路線名：
・金蔵北丸山線

住所：
・輪島市町野町佐野

被災状況：
・法面崩壊

備考：
・車両通行不可。
・農道へ迂回が必要。

調査日：
・令和6年1月16日
・R6.1.22車両通行可を確認

更新日：
・令和6年1月22日

別紙5_013



路線名：
・金蔵北円山線

住所：
・輪島市町野町徳成

被災状況：
・斜面崩壊・倒木

備考：
・車両及び徒歩通行不可。

調査日：
・令和6年1月20日

更新日：
・令和6年1月21日

別紙5_014



路線名：
・金蔵北円山線

住所：
・輪島市町野町金蔵3

被災状況：
・倒木

備考：
・車両通行不可。徒歩通行可

調査日：
・令和6年1月20日

更新日：
・令和6年1月21日

別紙5_015



路線名：
・金蔵北円山線

住所：
・輪島市町野町金蔵2

被災状況：
・道路崩壊

備考：
・車両及び徒歩通行不可。

調査日：
・令和6年1月20日

更新日：
・令和6年1月21日

別紙5_016



路線名：
・金蔵北円山線

住所：
・輪島市町野町金蔵2

被災状況：
・倒木

備考：
・車両及び徒歩通行不可。

調査日：
・令和6年1月20日

更新日：
・令和6年1月21日

別紙5_017



路線名：
・金蔵4号線

住所：
・輪島市町野町金蔵

被災状況：
・斜面崩壊、倒木

備考：
・車両及び徒歩通行不可。

調査日：
・令和6年1月20日

更新日：
・令和6年1月21日

別紙5_018

写真なし

路線名：
・金蔵線

住所：
・輪島市町野町金蔵

被災状況：
・

備考：
・三角コーンにより規制。

調査日：
・令和6年1月20日

更新日：
・令和6年1月21日

別紙5_019



路線名：
・金蔵1号線

住所：
・輪島市町野町金蔵3

被災状況：
・道路崩壊

備考：
・車両及び徒歩通行不可。

調査日：
・令和6年1月20日

更新日：
・令和6年1月21日

別紙5_020



路線名：
・真久・徳成谷内線

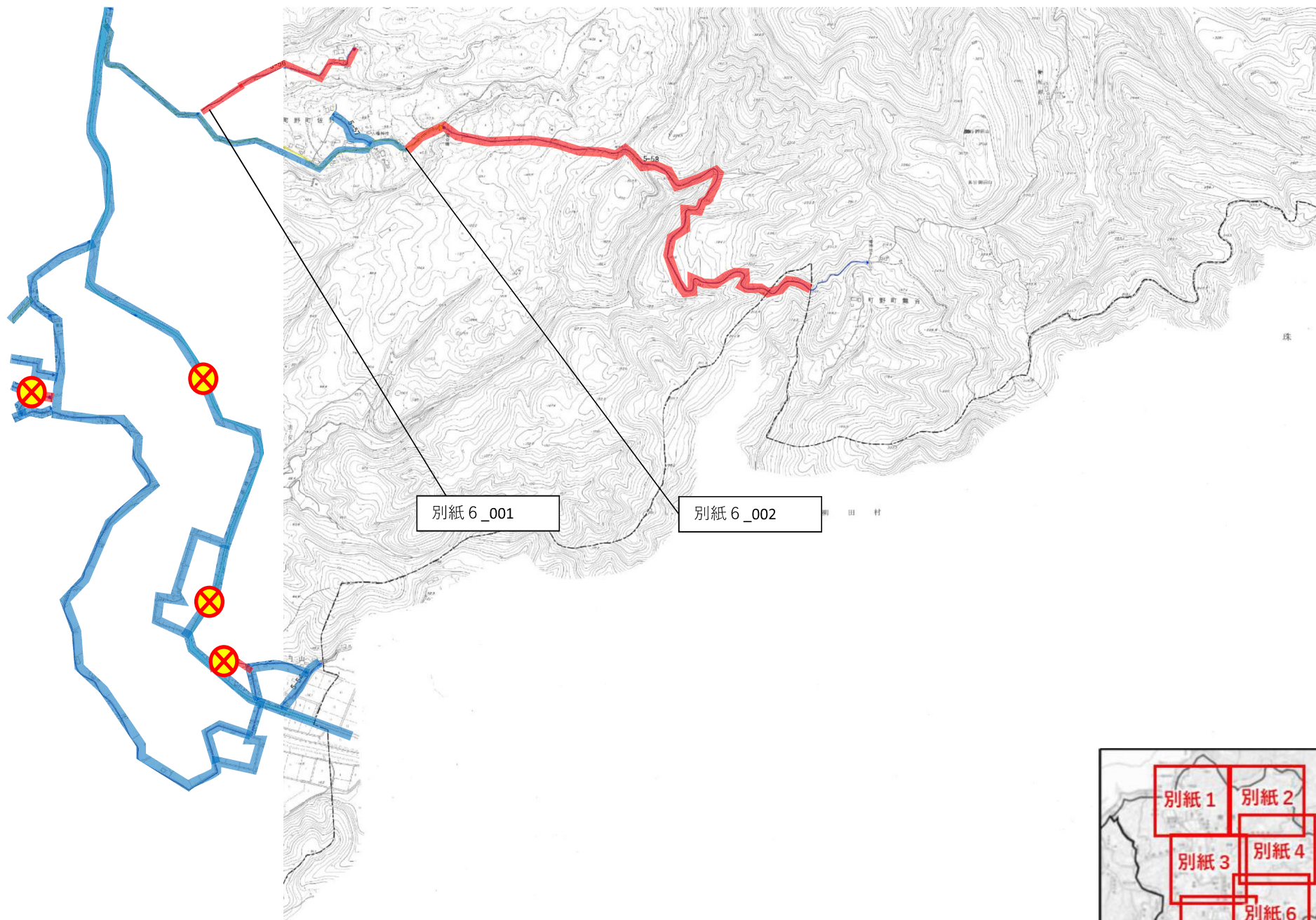
住所：
・輪島市町野町徳成谷内

被災状況：
・斜面崩壊

備考：
・車両及び徒歩通行不可。

調査日：
・令和6年1月22日

更新日：
・令和6年1月22日



別紙6_001



※町野_011と同じ

路線名：
・佐野2号線

住所：
・輪島市町野町佐野

被災状況：
・法面崩壊

備考：
・車両通行不可、徒歩通行可。

調査日：
・令和6年1月14日

更新日：
・令和6年1月15日

別紙6_002



※町野_007と同じ

路線名：
・佐野2号線

住所：
・輪島市町野町佐野

被災状況：
・路面陥没

備考：
・車両通行不可。
・徒歩通行可。

調査日：
・令和6年1月14日

更新日：
・令和6年1月15日

通行可能調査 輪島市(門前地区)

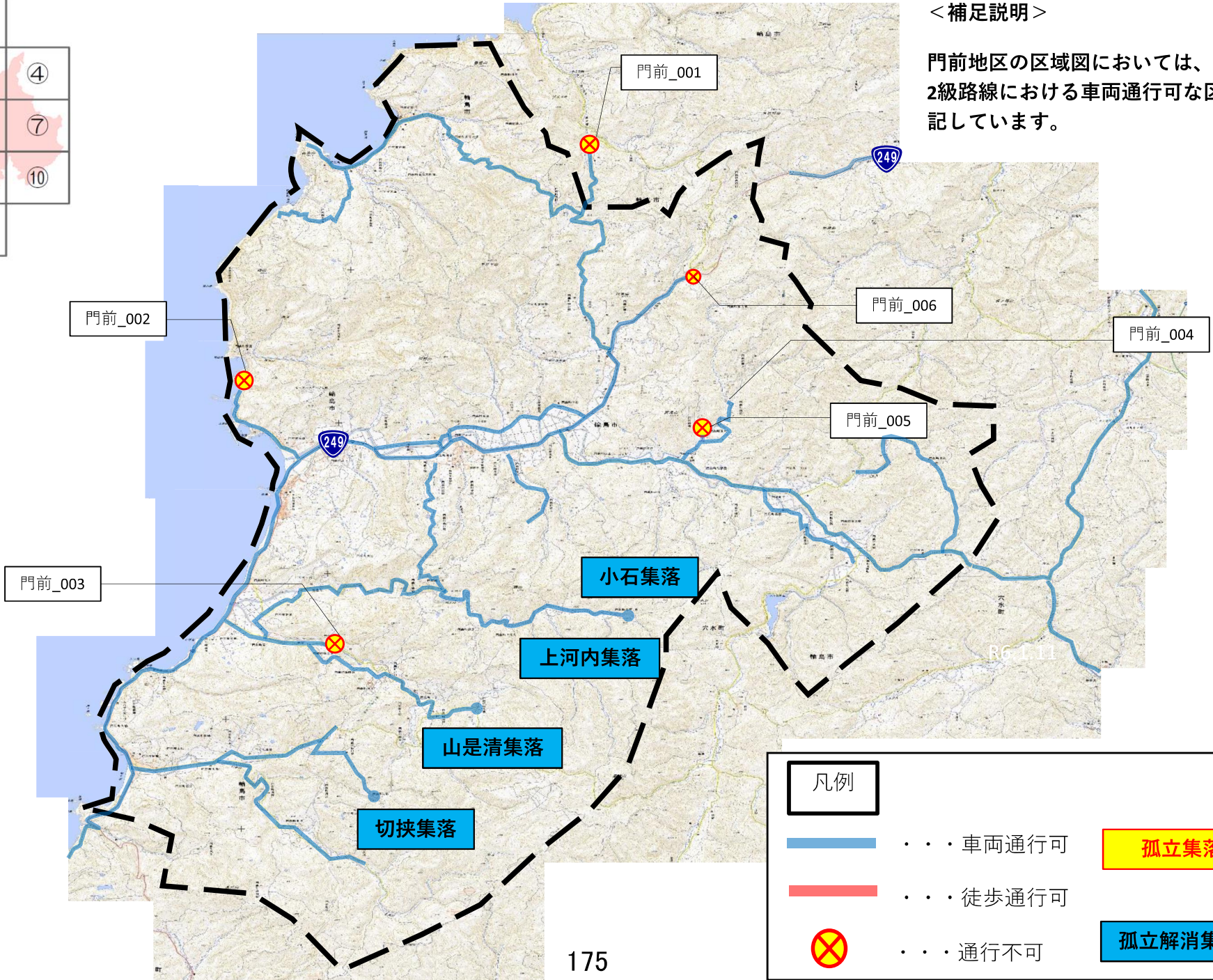
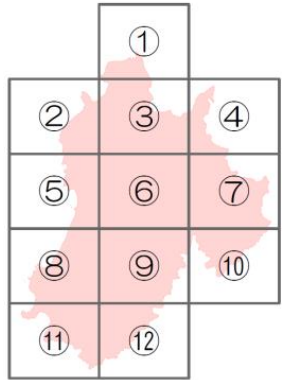
【現地調査班】

国土交通省 九州地方整備局

【調査期間】

令和6年1月8日(月)～22日(月)

【通行可能調査】区域図:輪島市(門前) <全体>



<補足説明>

門前地区の区域図においては、1級及び2級路線における車両通行可能な区間を明記しています。

| 凡例 | |
|----|----------|
| | ・・・車両通行可 |
| | ・・・徒歩通行可 |
| | ・・・通行不可 |
| | 孤立集落 |
| | 孤立解消集落 |

写真番号

門前_001

現地写真



箇所別情報

路線名：
・五十洲亀部田線
(県道38号)

住所：
・輪島市上山町

被災状況：
・道路崩壊(路肩崩れ)

備考：
・車両及び徒歩通行不可。
・啓開作業中。

調査日：
・令和6年1月13日

更新日：
・令和6年1月18日

路線名(路線番号)

※市道の場合
輪島市路線網図より引用

住所情報

現地の被災状況

※倒木・路面段差等

通行可否情報

現地調査日

情報更新日

※写真・被災状況の更新等

門前_001

※門前③_004と同じ



路線名：
・五十洲亀部田線
(県道38号)
住所：
・輪島市上山町
被災状況：
・道路崩壊(路肩崩れ)
備考：
・車両及び徒歩通行不可。
・啓開作業中。
調査日：
・令和6年1月13日
更新日：
・令和6年1月18日

門前_002



路線名：
・鹿磯湊道下線
(県道265号)
住所：
・輪島市門前町深見
被災状況：
・法面崩壊
備考：
・南側より七浦地区への
車両及び徒歩通行不可。
・落石規模大
調査日：
・令和6年1月8日
更新日：
・令和6年1月15日

門前_003




路線名：
・池田江崎線
(県道222号)
住所：
・輪島市門前町俊兼
被災状況：
・不明(通行止めのため
確認出来ず)
備考：
・通行止め看板あり
調査日：
・令和6年1月11日
更新日：
・令和6年1月15日

門前_004



路線名：
・滝口滝又線
住所：
・輪島市門前町中田
被災状況：
・法面崩壊
備考：
・車両及び徒歩通行不可
調査日：
・令和6年1月11日
更新日：
・令和6年1月15日

門前_005



路線名：
・谷口滝又線

住所：
・輪島市門前町四位

被災状況：
・法面崩壊

備考：
・車両通行不可。徒歩通行可

調査日：
・令和6年1月11日

更新日：
・令和6年1月15日

門前_006

※門前④_003と同じ



路線名：
・国道249号

住所：
・輪島市門前町浦上

被災状況：
・法面崩壊

備考：
・車両及び徒歩通行不可
・啓開作業中

調査日：
・令和6年1月11日

更新日：
・令和6年1月15日

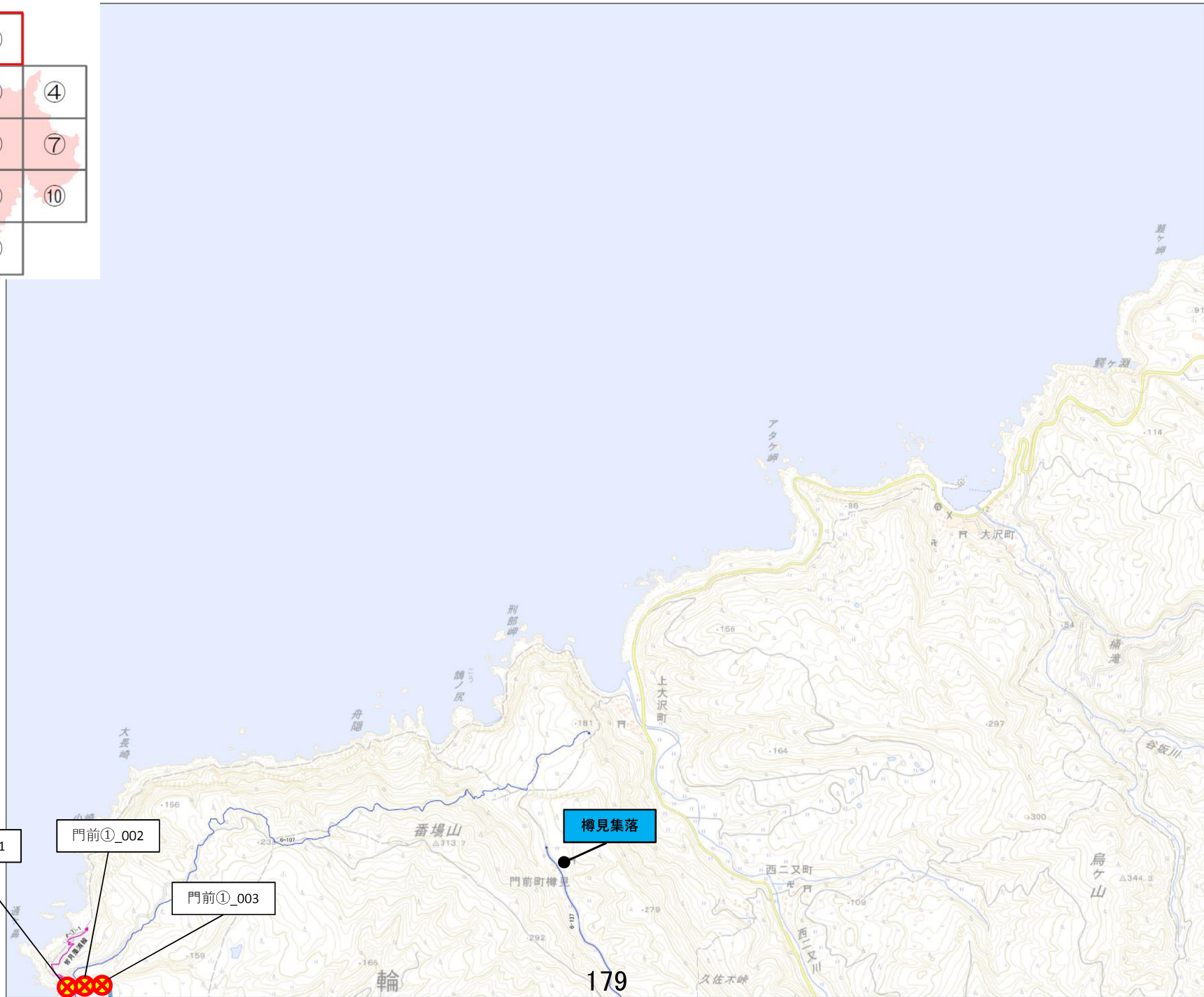
| | | |
|---|---|---|
| | ① | |
| ② | ③ | ④ |
| ⑤ | ⑥ | ⑦ |
| ⑧ | ⑨ | ⑩ |
| ⑪ | ⑫ | |

門前①_001

門前①_002

門前①_003

樽見集落



門前①_001



路線名：
・皆月藻浦線

住所：
・輪島市門前町五十洲

被災状況：
・なし

備考：
・車両通行不可。徒歩通行可。（遊歩道）

調査日：
・令和6年1月22日

更新日：
・令和6年1月23日

門前①_002



路線名：
・皆月漁止線

住所：
・輪島市門前町五十洲

被災状況：
・崩土

備考：
・車両及び徒歩通行不可。

調査日：
・令和6年1月22日

更新日：
・令和6年1月23日

門前①_003



路線名：
・皆月漁止線

住所：
・輪島市門前町五十洲

被災状況：
・落石

備考：
・車両及び徒歩通行不可。

調査日：
・令和6年1月22日

更新日：
・令和6年1月23日

| | | |
|---|---|---|
| | ① | |
| ② | ③ | ④ |
| ⑤ | ⑥ | ⑦ |
| ⑧ | ⑨ | ⑩ |
| ⑪ | ⑫ | |

門前②_001

門前②_005

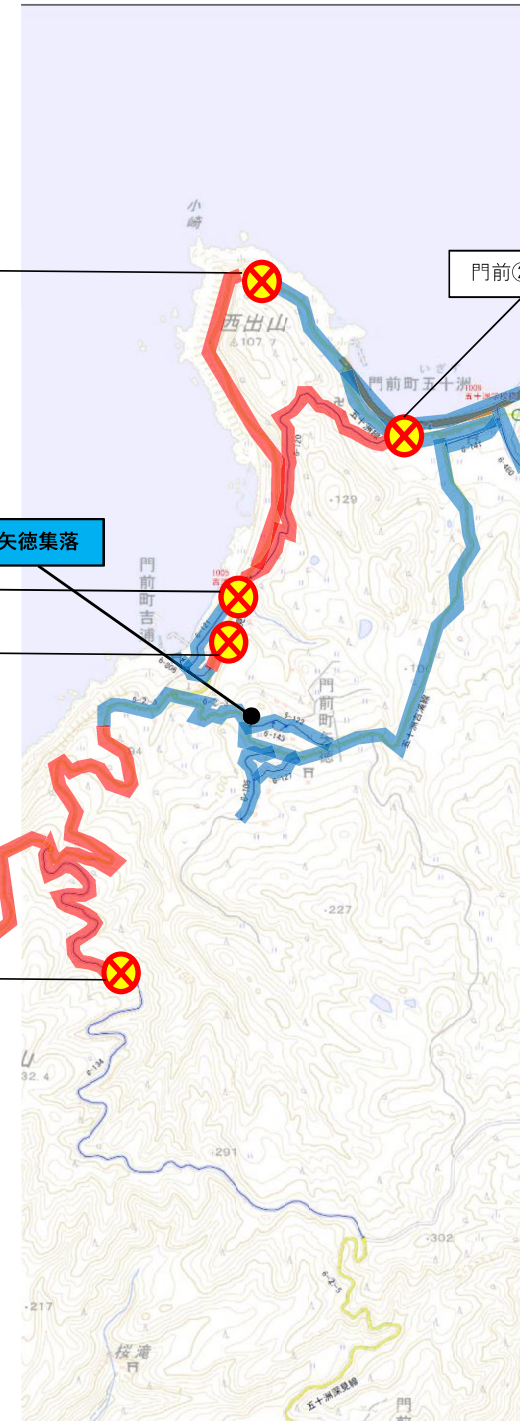
門前②_003

門前②_004

門前②_002

矢徳集落

※海岸沿岸部ルートについては、遊歩道であり、
積雪・路面凍結により徒歩移動が困難



門前②_001



路線名：
・五十洲深見線

住所：
・輪島市門前町五十洲

被災状況：
・落石

備考：
・車両通行不可。徒歩通行可

調査日：
・令和6年1月14日

更新日：
・令和6年1月15日

門前②_002



路線名：
・五十洲深見線

住所：
・門前町吉浦

被災状況：
・土砂崩落

備考：
・車両及び徒歩通行不可。

調査日：
・令和6年1月16日

更新日：
・令和6年1月17日

門前②_003



路線名：
・吉浦線

住所：
・輪島市門前町吉浦

被災状況：
・道路崩壊（路肩崩れ）

備考：
・車両及び徒歩通行不可

調査日：
・令和6年1月20日

更新日：
・令和6年1月21日

門前②_004



路線名：
・五十洲深見線

住所：
・輪島市門前町吉浦

被災状況：
・家屋倒壊

備考：
・車両通行不可
徒歩通行不可

調査日：
・令和6年1月20日

更新日：
・令和6年1月21日

門前②_005



路線名：

・五十洲線

住所：

・輪島市門前町五十洲

被災状況：

・家屋倒壊

備考：

・車両通行不可。徒歩通行不可

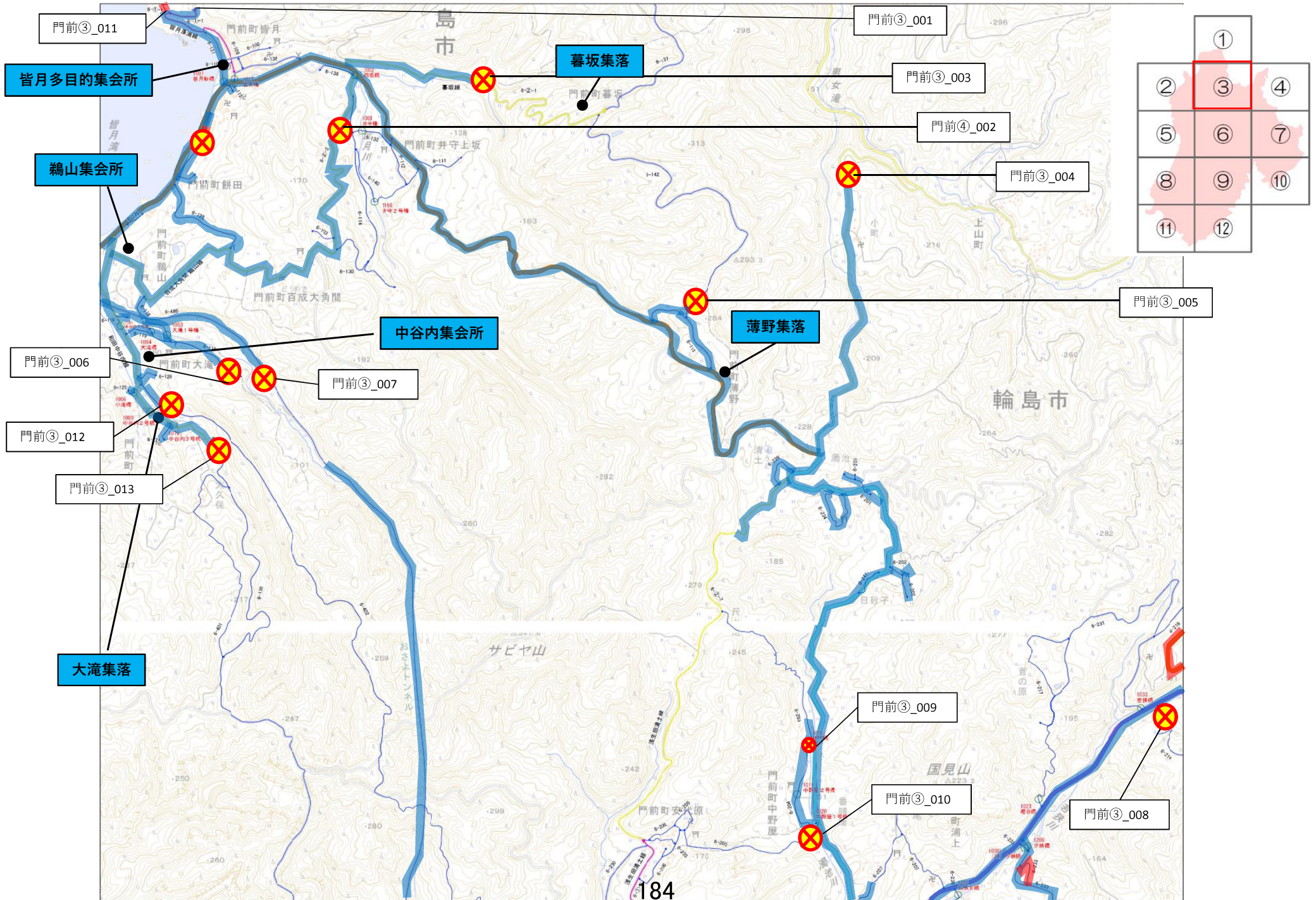
調査日：

・令和6年1月22日

更新日：

・令和6年1月23日

【通行可能調査】詳細図：門前地区③



門前③_001



路線名：
・皆月漁止線

住所：
・輪島市門前町皆月

被災状況：
・法面崩壊、落石

備考：
・車両通行不可。徒歩通行可

調査日：
・令和6年1月15日

更新日：
・令和6年1月15日

門前③_002



路線名：
・皆月百成大角間線

住所：
・輪島市門前町
百成大角間

被災状況：
・法面崩壊、倒木

備考：
・車両通行不可。徒歩通行可

調査日：
・令和6年1月14日

更新日：
・令和6年1月15日

門前③_003



路線名：
・暮坂線

住所：
・輪島市門前町井森上坂

被災状況：
・法面崩壊

備考：
・車両及び徒歩通行不可

調査日：
・令和6年1月14日

更新日：
・令和6年1月15日

門前③_004



路線名：
・五十洲亀部田線
(県道38号)

住所：
・輪島市上山町

被災状況：
・道路崩壊（路肩崩れ）

備考：
・車両及び徒歩通行不可
・啓開作業中

調査日：
・令和6年1月13日

更新日：
・令和6年1月15日

門前③_005



路線名：
・薄野線

住所：
・輪島市門前町薄野

被災状況：
・路面段差

備考：
・車両及び徒歩通行不可

調査日：
・令和6年1月14日

更新日：
・令和6年1月15日

門前③_006



路線名：
・薄野線

住所：
・輪島市門前町大滝

被災状況：
・路面崩壊

備考：
・車両通行不可。徒歩通行可

調査日：
・令和6年1月14日

更新日：
・令和6年1月15日

門前③_007



路線名：
・まがき線

住所：
・輪島市門前町大滝

被災状況：
・土砂崩落

備考：
・車両通行不可。徒歩通行可

調査日：
・令和6年1月14日

更新日：
・令和6年1月15日

門前③_008



路線名：
・中屋宮古場線

住所：
・輪島市門前町浦上

被災状況：
・土砂崩落

備考：
・車両及び徒歩通行不可

調査日：
・令和6年1月14日

更新日：
・令和6年1月15日

門前③_009



路線名：
・中野屋尺ヶ池線

住所：
・輪島市門前町中野屋

被災状況：
・

備考：
・車両通行不可
徒歩通行可

調査日：
・令和6年1月20日

更新日：
・令和6年1月21日

門前③_010



路線名：
・中野屋安代原線

住所：
・輪島市門前町中野屋

被災状況：
・路面損傷
架空線の垂れ下がり

備考：
・車両通行不可
徒歩通行不可

調査日：
・令和6年1月20日

更新日：
・令和6年1月21日

門前③_011



路線名：
・皆月藻浦線

住所：
・輪島市門前町皆月

被災状況：
・家屋倒壊

備考：
・車両通行不可
徒歩通行可

調査日：
・令和6年1月22日

更新日：
・令和6年1月23日

門前③_012



路線名：
・広瀬中谷内線

住所：
・輪島市門前町大滝

被災状況：
・家屋倒壊

備考：
・車両通行不可
徒歩通行不可

調査日：
・令和6年1月22日

更新日：
・令和6年1月23日

門前③_013



路線名：
・和田中谷内線

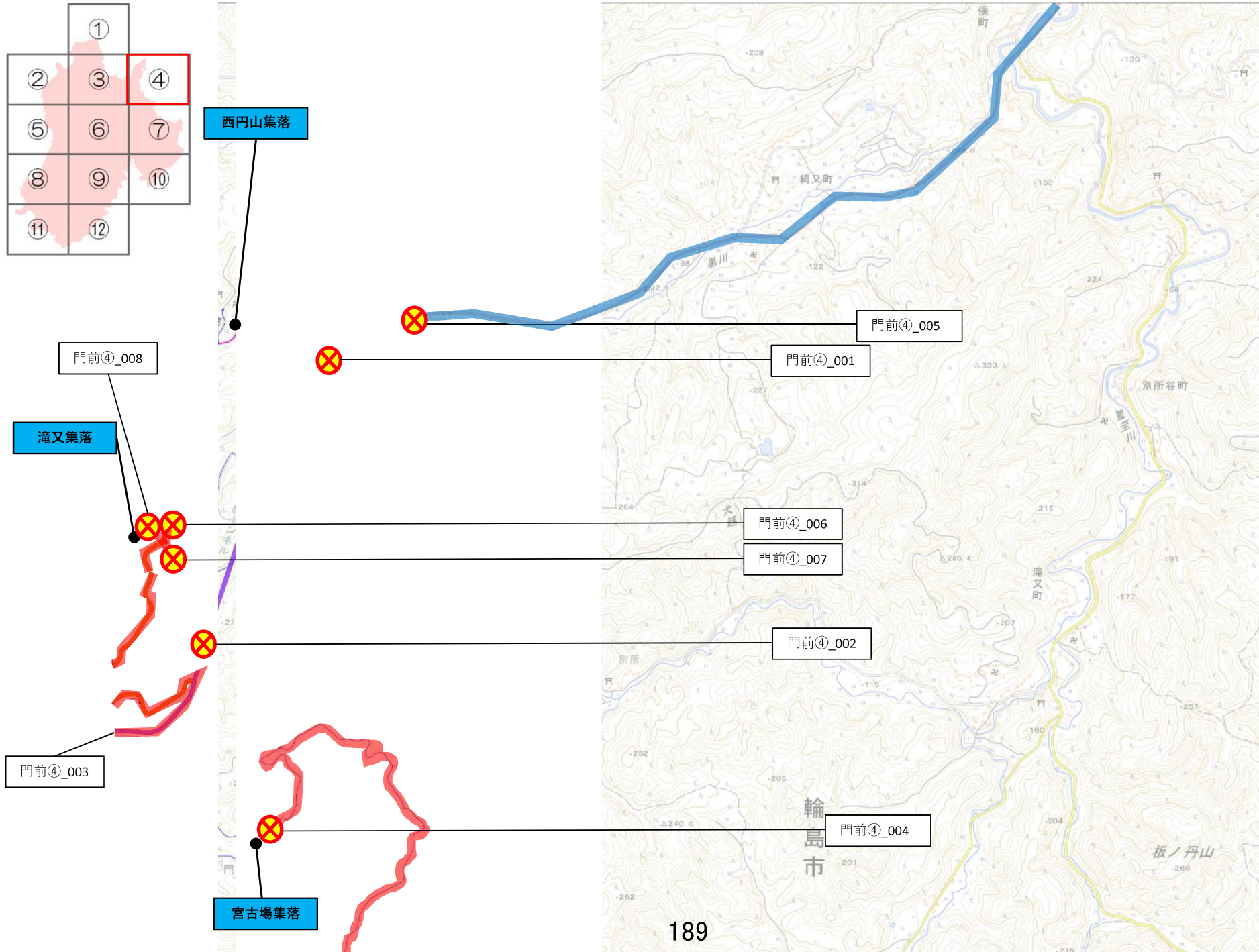
住所：
・輪島市門前町中谷内

被災状況：
・道路崩壊

備考：
・車両通行不可
　　徒歩通行可不可

調査日：
・令和6年1月22日

更新日：
・令和6年1月23日



門前④_001



路線名：
・国道249号

住所：
・輪島市門前町西円山

被災状況：
・法面崩壊

備考：
・車両及び徒歩通行不可。

調査日：
・令和6年1月15日

更新日：
・令和6年1月16日

門前④_002



路線名：
・国道249号

住所：
・輪島市門前町浦上

被災状況：
・覆工コンクリート崩落
・支保工（H鋼）変形

備考：
・車両及び徒歩通行不可。

調査日：
・令和6年1月15日

更新日：
・令和6年1月16日

門前④_003

※門前_006と同じ



路線名：
・国道249号

住所：
・輪島市門前町浦上

被災状況：
・法面崩壊

備考：
・車両及び徒歩通行不可
・啓開作業中

調査日：
・令和6年1月15日

更新日：
・令和6年1月15日

門前④_004



路線名：
・清太郎水の上線

住所：
・輪島市門前町宮古場

被災状況：
・法面崩壊

備考：
・車両通行不可。
・農道へ迂回して徒歩通行可。

調査日：
・令和6年1月17日

更新日：
・令和6年1月18日

門前④_005



路線名：
・国道249号

住所：
・輪島市縄又町

被災状況：
・法面崩壊

備考：
・車両及び徒歩通行不可。

調査日：
・令和6年1月16日

更新日：
・令和6年1月18日

門前④_006



路線名：
・県道266号

住所：
・輪島市門前町浦上

被災状況：
・法面崩壊

備考：
・車両及び徒歩通行不可。

調査日：
・令和6年1月16日

更新日：
・令和6年1月18日

門前④_007



路線名：
・谷口滝又線

住所：
・輪島市門前町浦上

被災状況：
・道路崩壊

備考：
・車両及び徒歩通行不可。

調査日：
・令和6年1月16日

更新日：
・令和6年1月18日

門前④_008



路線名：
・若狭滝又線

住所：
・輪島市門前町浦上

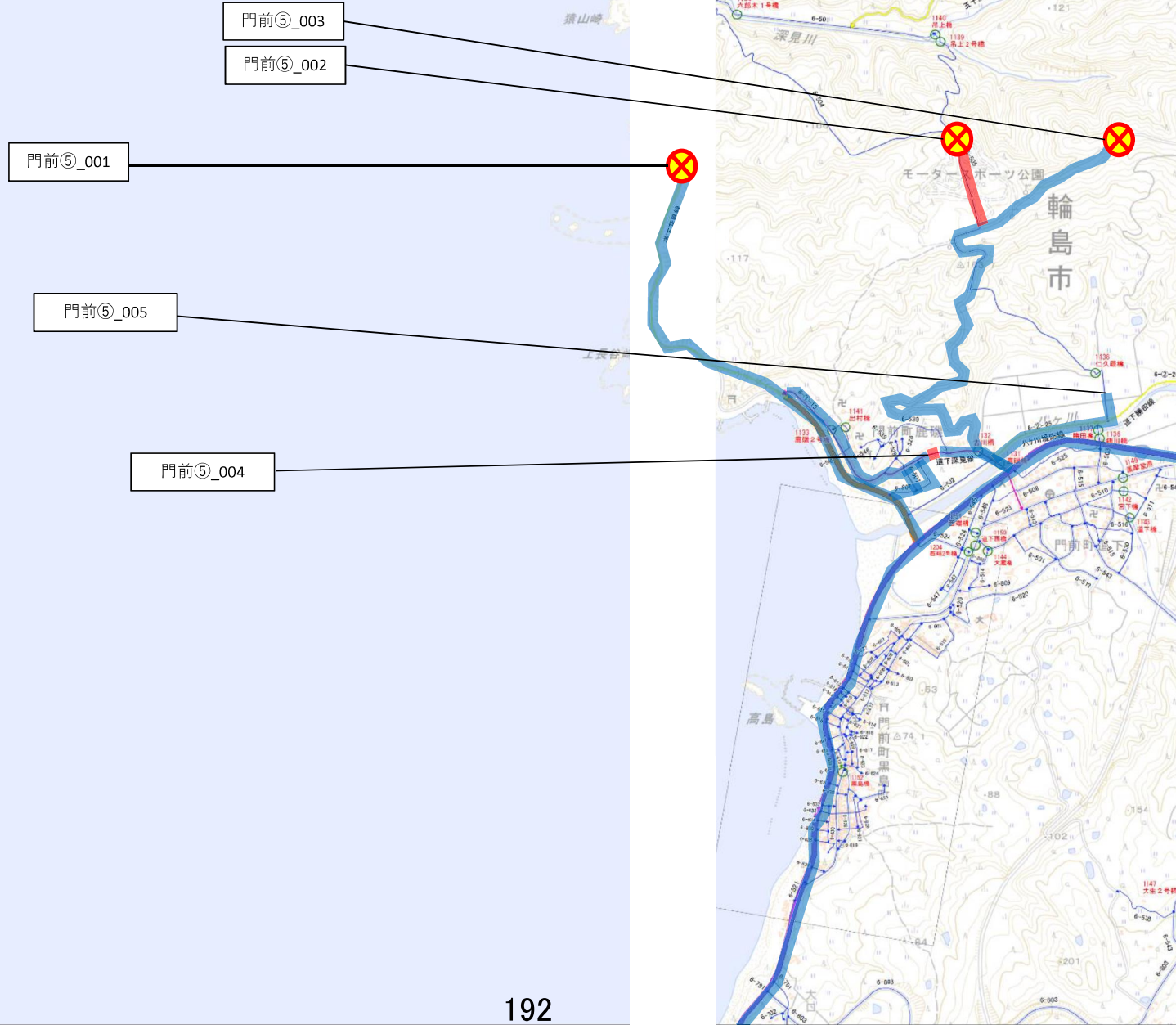
被災状況：
・道路崩壊

備考：
・車両及び徒歩通行不可。

調査日：
・令和6年1月16日

更新日：
・令和6年1月18日

| | | |
|---|---|---|
| | ① | |
| ② | ③ | ④ |
| ⑤ | ⑥ | ⑦ |
| ⑧ | ⑨ | ⑩ |
| ⑪ | ⑫ | |



門前⑤_001



※門前_002と同じ


路線名：
・鹿磯湊道下線
(県道265号)
住所：
・輪島市門前町深見
被災状況：
・法面崩壊
備考：
・南側より七浦地区への車両徒歩通行不可。
・落石規模大
調査日：
・令和6年1月8日
更新日：
・令和6年1月15日

門前⑤_002



路線名：
・道下六郎木線
住所：
・輪島市門前町六郎木
被災状況：
・
備考：
・市道接続なし。
調査日：
・令和6年1月17日
更新日：
・令和6年1月18日

門前⑤_003



路線名：
・市管理外のため不明。
住所：
・輪島市門前町六郎木
被災状況：
・道路損傷
備考：
・車両通行不可。
徒歩通行可。
調査日：
・令和6年1月17日
更新日：
・令和6年1月18日

門前⑤_004



路線名：
・道下深見線
住所：
・門前町鹿磯
被災状況：
・家屋倒壊
備考：
・車両通行不可。
徒歩通行可。
調査日：
・令和6年1月14日
更新日：
・令和6年1月18日

門前⑤_005



路線名：
・道下六郎木線

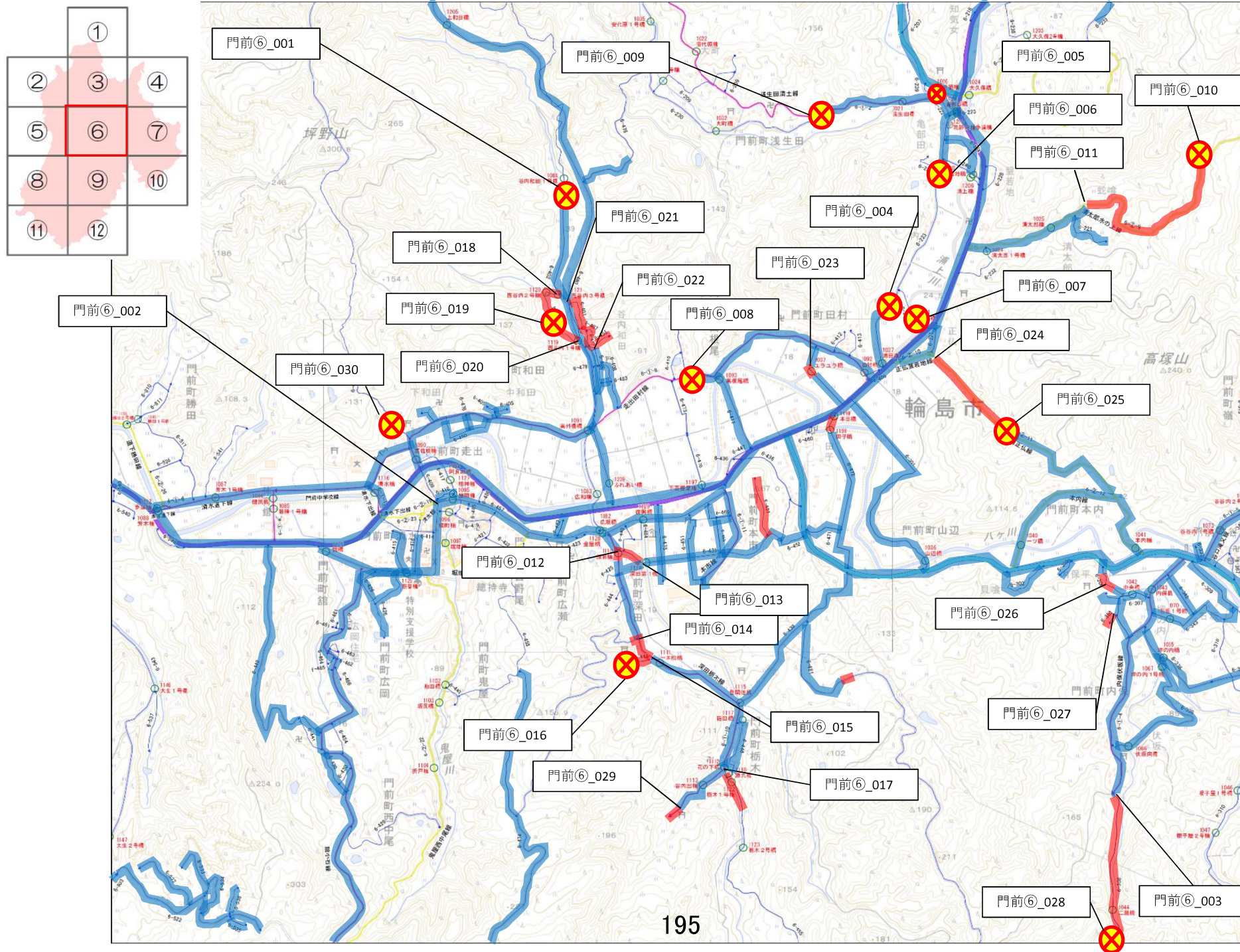
住所：
・門前町六郎木

被災状況：
・道路損傷

備考：
・車両通行不可。
徒歩通行可。

調査日：
・令和6年1月17日

更新日：
・令和6年1月18日



門前⑥_001



路線名：
・ 広瀬中谷内線

住所：
・ 輪島市門前町和田

被災状況：
・ 道路損傷

備考：
・ 車両通行不可。
 徒歩通行可。

調査日：
・ 令和6年1月17日

更新日：
・ 令和6年1月18日

門前⑥_002



路線名：
・ 清水線

住所：
・ 輪島市門前町清水

被災状況：
・ 道路損傷

備考：
・ 車両通行不可。
 徒歩通行可。

調査日：
・ 令和6年1月17日

更新日：
・ 令和6年1月18日

門前⑥_003



路線名：
・ 内保伏坂線

住所：
・ 輪島市門前町内保

被災状況：
・ 地割れ

備考：
・ 車両通行不可。
 徒歩通行可

調査日：
・ 令和6年1月15日

更新日：
・ 令和6年1月18日

門前⑥_004



路線名：
・ 田村亀部田線

住所：
・ 輪島市門前町浦上

被災状況：
・ 土砂崩落、路面崩壊

備考：
・ 車両通行不可。徒歩通行可

調査日：
・ 令和6年1月16日

更新日：
・ 令和6年1月18日

門前⑥_005



路線名：
・ 亀部田線

住所：
・ 輪島市門前町亀部田

被災状況：
・ 橋台部段差

備考：
・ 車両通行不可
・ 先については調査未了

調査日：
・ 令和6年1月16日

更新日：
・ 令和6年1月18日

門前⑥_006



路線名：
・ 田村亀部田線

住所：
・ 輪島市門前町浦上

被災状況：
・ 路面崩壊

備考：
・ 車両通行不可
・ 先については調査未了

調査日：
・ 令和6年1月16日

更新日：
・ 令和6年1月18日

門前⑥_007



路線名：
・ 正仏線

住所：
・ 輪島市門前町浦上

被災状況：
・ 落橋

備考：
・ 車両及び徒歩通行不可

調査日：
・ 令和6年1月15日

更新日：
・ 令和6年1月18日

門前⑥_008



路線名：
・ 走出田村線

住所：
・ 輪島市門前町田村

被災状況：
・ 家屋倒壊

備考：
・ 車両及び徒歩通行不可
・ 先については調査未了

調査日：
・ 令和6年1月16日

更新日：
・ 令和6年1月18日

門前⑥_009



路線名：
・浅生田清土線

住所：
・輪島市門前町浅生田

被災状況：
・路面崩壊

備考：
・車両通行不可
・先については調査未了

調査日：
・令和6年1月16日

更新日：
・令和6年1月18日

門前⑥_010



路線名：
・清太郎水の上線

住所：
・輪島市門前町浦上

被災状況：
・法面崩壊

備考：
・車両及び徒歩通行不可

調査日：
・令和6年1月16日

更新日：
・令和6年1月17日

門前⑥_011



路線名：
・清太郎水の上線

住所：
・輪島市門前町浦上

被災状況：
・路面陥没

備考：
・車両通行不可。
徒歩通行可。

調査日：
・令和6年1月16日

更新日：
・令和6年1月17日

門前⑥_012



路線名：
・深田栃木線

住所：
・輪島市門前町深田

被災状況：
・橋台部段差

備考：
・車両通行不可。
徒歩通行可。
・1/10時点で車両通行可能であったがその後の余震により車両通行不可になったとのこと
(地元住民談)

調査日：
・令和6年1月19日

更新日：
・令和6年1月20日

門前⑥_013



路線名：
・ 深田上本市線

住所：
・ 輪島市門前町深田

被災状況：
・ 路面損傷

備考：
・ 車両通行不可
徒歩通行可

調査日：
・ 令和6年1月19日

更新日：
・ 令和6年1月20日

門前⑥_014



路線名：
・ 深田栃木線

住所：
・ 輪島市門前町深田

被災状況：
・ 路面損傷

備考：
・ 車両通行不可
徒歩通行可

調査日：
・ 令和6年1月19日

更新日：
・ 令和6年1月20日

門前⑥_015



路線名：
・ 深田栃木線

住所：
・ 輪島市門前町深田

被災状況：
・ 路面損傷

備考：
・ 車両通行不可
徒歩通行可

調査日：
・ 令和6年1月19日

更新日：
・ 令和6年1月20日

門前⑥_016



路線名：
・ 深田2号線

住所：
・ 輪島市門前町深田

被災状況：
・ 斜面崩壊

備考：
・ 車両通行不可
徒歩通行可

調査日：
・ 令和6年1月19日

更新日：
・ 令和6年1月20日

門前⑥_017



路線名：
・ 栃木小石線

住所：
・ 輪島市門前町栃木

被災状況：
・ 家屋倒壊

備考：
・ 車両通行不可
 徒歩通行可

調査日：
・ 令和6年1月19日

更新日：
・ 令和6年1月20日

門前⑥_018

写真なし

路線名：
・ 西谷内線

住所：
・ 輪島市門前町和田

備考：
・ 車両通行不可
 徒歩通行可

調査日：
・ 令和6年1月20日

更新日：
・ 令和6年1月21日

門前⑥_019



路線名：
・ 西谷内線

住所：
・ 輪島市門前町和田

被災状況：
・ 倒木

備考：
・ 車両通行不可
 徒歩通行不可

調査日：
・ 令和6年1月20日

更新日：
・ 令和6年1月21日

門前⑥_020

写真なし

路線名：
・ 西谷内線

住所：
・ 輪島市門前町和田

備考：
・ 車両通行不可
 徒歩通行可

調査日：
・ 令和6年1月20日

更新日：
・ 令和6年1月21日

門前⑥_021



路線名：
・谷内和田 1 号線

住所：
・輪島市門前町和田

被災状況：
・がれき散乱

備考：
・車両通行不可
徒歩通行可

調査日：
・令和 6 年 1 月 2 0 日

更新日：
・令和 6 年 1 月 2 1 日

門前⑥_022



路線名：
・谷内和田 3 号線

住所：
・輪島市門前町和田

被災状況：
・路面損傷

備考：
・車両通行不可
徒歩通行可

調査日：
・令和 6 年 1 月 2 0 日

更新日：
・令和 6 年 1 月 2 1 日

門前⑥_023



路線名：
・山辺田村線

住所：
・輪島市門前町田村

被災状況：
・橋梁部段差

備考：
・車両通行不可
徒歩通行可

調査日：
・令和 6 年 1 月 2 0 日

更新日：
・令和 6 年 1 月 2 1 日

門前⑥_024



路線名：
・本内正仏線

住所：
・輪島市門前町本内

被災状況：
・地割れ

備考：
・車両通行不可
徒歩通行可

調査日：
・令和 6 年 1 月 2 0 日

更新日：
・令和 6 年 1 月 2 1 日

門前⑥_025



路線名：
・本内正仏線

住所：
・輪島市門前町本内

被災状況：
・斜面崩壊
倒木

備考：
・車両通行不可
徒歩通行不可

調査日：
・令和6年1月20日

更新日：
・令和6年1月21日

門前⑥_026



路線名：
・内保平線

住所：
・輪島市門前町内保

被災状況：
・家屋倒壊

備考：
・車両通行不可
徒歩通行可

調査日：
・令和6年1月20日

更新日：
・令和6年1月21日

門前⑥_027

写真なし

路線名：
・木屋浦線

住所：
・輪島市門前町内保

被災状況：
・

備考：
・

調査日：
・

更新日：
・令和6年1月21日

門前⑥_028



路線名：
・内保伏坂線

住所：
・輪島市門前町内保

被災状況：
・倒木

備考：
・車両通行不可
徒歩通行不可

調査日：
・令和6年1月20日

更新日：
・令和6年1月21日

門前⑥_029

写真なし

路線名：
・ 深田栃木線

住所：
・ 輪島市門前町栃木

被災状況：
・

備考：
・ 車両通行不可
 徒歩通行可

調査日：
・ 令和6年1月19日

更新日：
・ 令和6年1月20日

門前⑥_030



路線名：
・ 和田中谷内線

住所：
・ 輪島市門前町和田

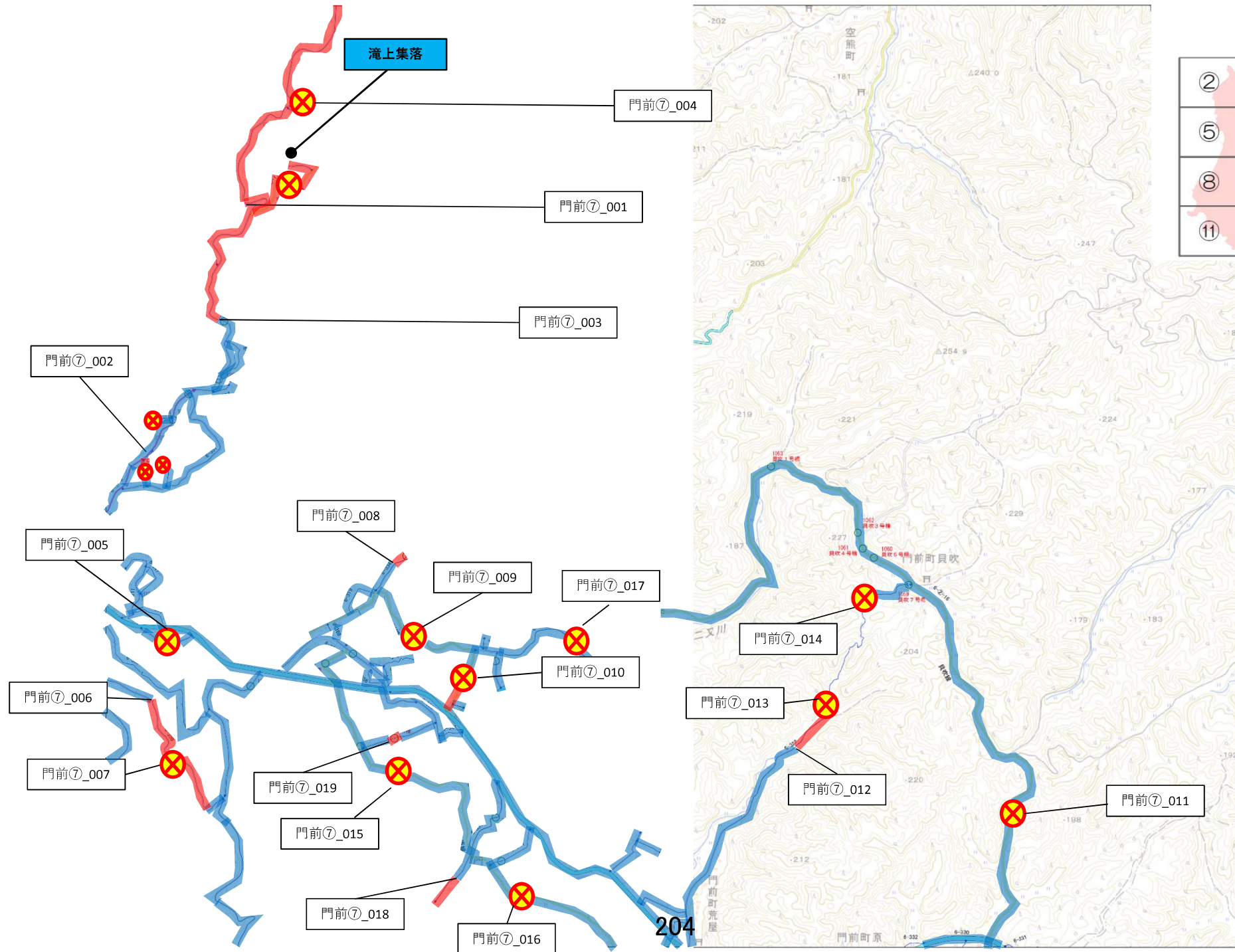
被災状況：
・ 法面崩壊

備考：
・ 車両及び徒歩通行不可

調査日：
・ 令和6年1月22日

更新日：
・ 令和6年1月23日

【通行可能調査】詳細図：門前地区⑦



門前⑦_001



路線名：
・谷口滝又線

住所：
・輪島市門前町滝上

被災状況：
・法面崩壊

備考：
・車両通行不可。徒歩通行可
・啓開作業中

調査日：
・令和6年1月17日

更新日：
・令和6年1月18日

門前⑦_002



※門前_005と同じ

路線名：
・谷口滝又線

住所：
・輪島市門前町四位

被災状況：
・法面崩壊

備考：
・車両通行不可、
徒歩通行可
⇒ 啓開済み。現在車両
及び徒歩通行可

調査日：
・令和6年1月11日

更新日：
・令和6年1月15日

門前⑦_003



※門前_004と同じ

路線名：
・滝口滝又線

住所：
・輪島市門前町中田

被災状況：
・法面崩壊

備考：
・車両・徒歩通行不可
⇒ 啓開済み。現在車両
及び徒歩通行可

調査日：
・令和6年1月11日

更新日：
・令和6年1月17日

門前⑦_004



路線名：
・谷口滝又線

住所：
・輪島市門前町滝上

被災状況：
・法面崩壊

備考：
・車両及び徒歩通行不可
・啓開作業中

調査日：
・令和6年1月17日

更新日：
・令和6年1月18日

門前⑦_005



路線名：
・谷口滝又線

住所：
・輪島市門前町滝上

被災状況：
・法面崩壊

備考：
・車両通行不可
徒歩通行可

調査日：
・令和6年1月20日

更新日：
・令和6年1月21日

門前⑦_006



路線名：
・木屋谷線

住所：
・輪島市門前町鍵川

被災状況：
・倒木

備考：
・車両通行不可
徒歩通行可

調査日：
・令和6年1月20日

更新日：
・令和6年1月21日

門前⑦_007



路線名：
・木屋谷線

住所：
・輪島市門前町鍵川

被災状況：
・道路損傷

備考：
・車両通行不可
徒歩通行不可

調査日：
・令和6年1月20日

更新日：
・令和6年1月21日

門前⑦_008



路線名：
・二又川2号線

住所：
・輪島市門前町二又川

被災状況：
・がれき散乱

備考：
・車両通行不可
徒歩通行可

調査日：
・令和6年1月20日

更新日：
・令和6年1月21日

門前⑦_009



路線名：
・二又川線

住所：
・輪島市門前町二又川

被災状況：
・斜面崩壊

備考：
・車両通行不可
徒歩通行不可

調査日：
・令和6年1月20日

更新日：
・令和6年1月21日

門前⑦_010



路線名：
・二又川線

住所：
・輪島市門前町二又川

被災状況：
・法面崩壊

備考：
・車両通行不可
徒歩通行不可

調査日：
・令和6年1月20日

更新日：
・令和6年1月21日

門前⑦_011



路線名：
・貝吹線

住所：
・輪島市門前町荒屋

被災状況：
・法面崩壊（※対応中）

備考：
・車両及び徒歩通行不可。

調査日：
・令和6年1月22日

更新日：
・令和6年1月23日

門前⑦_012



路線名：
・荒屋貝吹線

住所：
・輪島市門前町荒屋

被災状況：
・倒木

備考：
・車両通行不可
徒歩通行可

調査日：
・令和6年1月22日

更新日：
・令和6年1月23日

門前⑦_013



路線名：
・荒屋貝吹線

住所：
・輪島市門前町荒屋

被災状況：
・法面崩壊

備考：
・車両及び徒歩通行不可。

調査日：
・令和6年1月22日

更新日：
・令和6年1月23日

門前⑦_014



路線名：
・荒屋貝吹線

住所：
・輪島市門前町荒屋

被災状況：
・法面崩壊

備考：
・車両及び徒歩通行不可。

調査日：
・令和6年1月22日

更新日：
・令和6年1月23日

門前⑦_015



路線名：
・二又川地原線

住所：
・輪島市門前町堀腰


被災状況：
・法面崩壊

備考：
・車両及び徒歩通行不可。

調査日：
・令和6年1月22日

更新日：
・令和6年1月23日

門前⑦_016



路線名：
・二又川地原線

住所：
・輪島市門前町地原

被災状況：
・法面崩壊

備考：
・車両及び徒歩通行不可。

調査日：
・令和6年1月22日

更新日：
・令和6年1月23日

門前⑦_017



路線名：
・天神平線

住所：
・輪島市門前町和田

被災状況：
・倒木

備考：
・車両及び徒歩通行不可。

調査日：
・令和6年1月22日

更新日：
・令和6年1月23日

門前⑦_018



路線名：
・百成線

住所：
・輪島市門前町百成

被災状況：
・路面損傷

備考：
・車両通行可、徒歩通行不可。

調査日：
・令和6年1月22日

更新日：
・令和6年1月23日

門前⑦_019



路線名：
・平掘腰線

住所：
・輪島市門前町堀蔵

被災状況：
・路面損傷

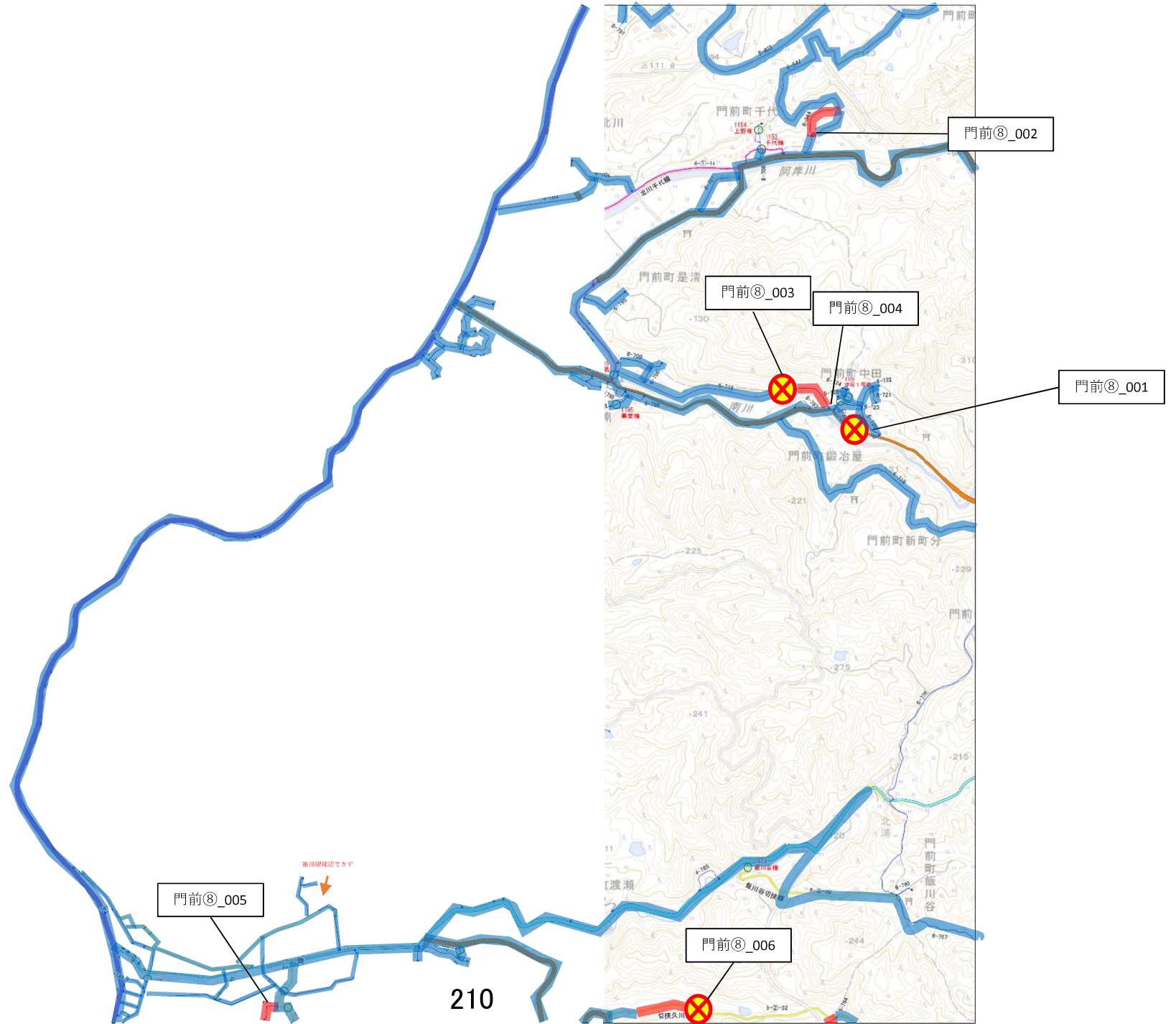
備考：
・車両通行不可、徒歩通行可。

調査日：
・令和6年1月22日

更新日：
・令和6年1月23日

【通行可能調査】詳細図：門前地区⑧

| | | |
|---|---|---|
| | ① | |
| ② | ③ | ④ |
| ⑤ | ⑥ | ⑦ |
| ⑧ | ⑨ | ⑩ |
| ⑪ | ⑫ | |



門前⑧_001



※門前_003と同じ

路線名：
・池田江崎線
（県道222号）
住所：
・輪島市門前町俊兼

被災状況：
・通行止め看板あり

備考：
・通行止め看板あり

調査日：
・令和6年1月11日

更新日：
・令和6年1月15日

門前⑧_002



路線名：
・上野千代線

住所：
・輪島市門前町千代

被災状況：
・倒木

備考：
・車両通行不可、徒歩通行可。

調査日：
・令和6年1月20日

更新日：
・令和6年1月21日

門前⑧_003



路線名：
・黒島港浜3号線

住所：
・輪島市門前町鍛冶屋

被災状況：
・倒木

備考：
・車両及び徒歩通行可。

調査日：
・令和6年1月20日

更新日：
・令和6年1月21日

門前⑧_004



路線名：
・黒島港浜3号線

住所：
・輪島市門前町鍛冶屋

被災状況：
・倒木

備考：
・車両通行不可、徒歩通行可。

調査日：
・令和6年1月20日

更新日：
・令和6年1月21日

門前⑧_005



路線名：
・飯塚1号線

住所：
・輪島市門前町馬場

被災状況：
・マンホール浮上り

備考：
・車両通行不可、徒歩通行可。

調査日：
・令和6年1月20日

更新日：
・令和6年1月21日

門前⑧_006



路線名：
・切狭久川線

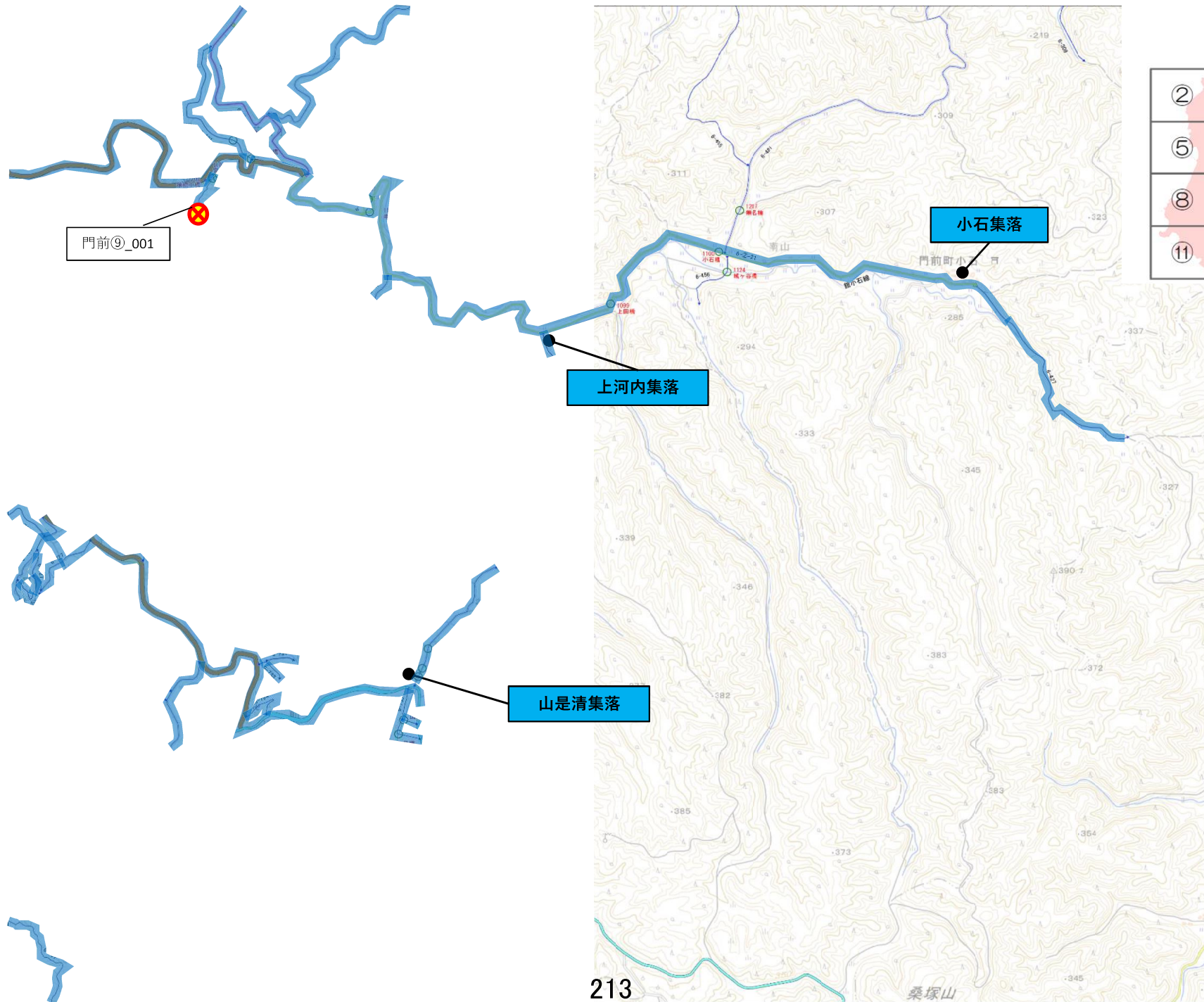
住所：
・輪島市門前町渡瀬

被災状況：
・倒木

備考：
・車両及び徒歩通行不可

調査日：
・令和6年1月20日

更新日：
・令和6年1月21日



| | | |
|---|---|---|
| | ① | |
| ② | ③ | ④ |
| ⑤ | ⑥ | ⑦ |
| ⑧ | ⑨ | ⑩ |
| ⑪ | ⑫ | |

門前⑨_001



路線名：

・小山猿橋線

住所：

・輪島市門前町猿橋

被災状況：

・斜面崩壊

備考：

・車両及び徒歩通行不可

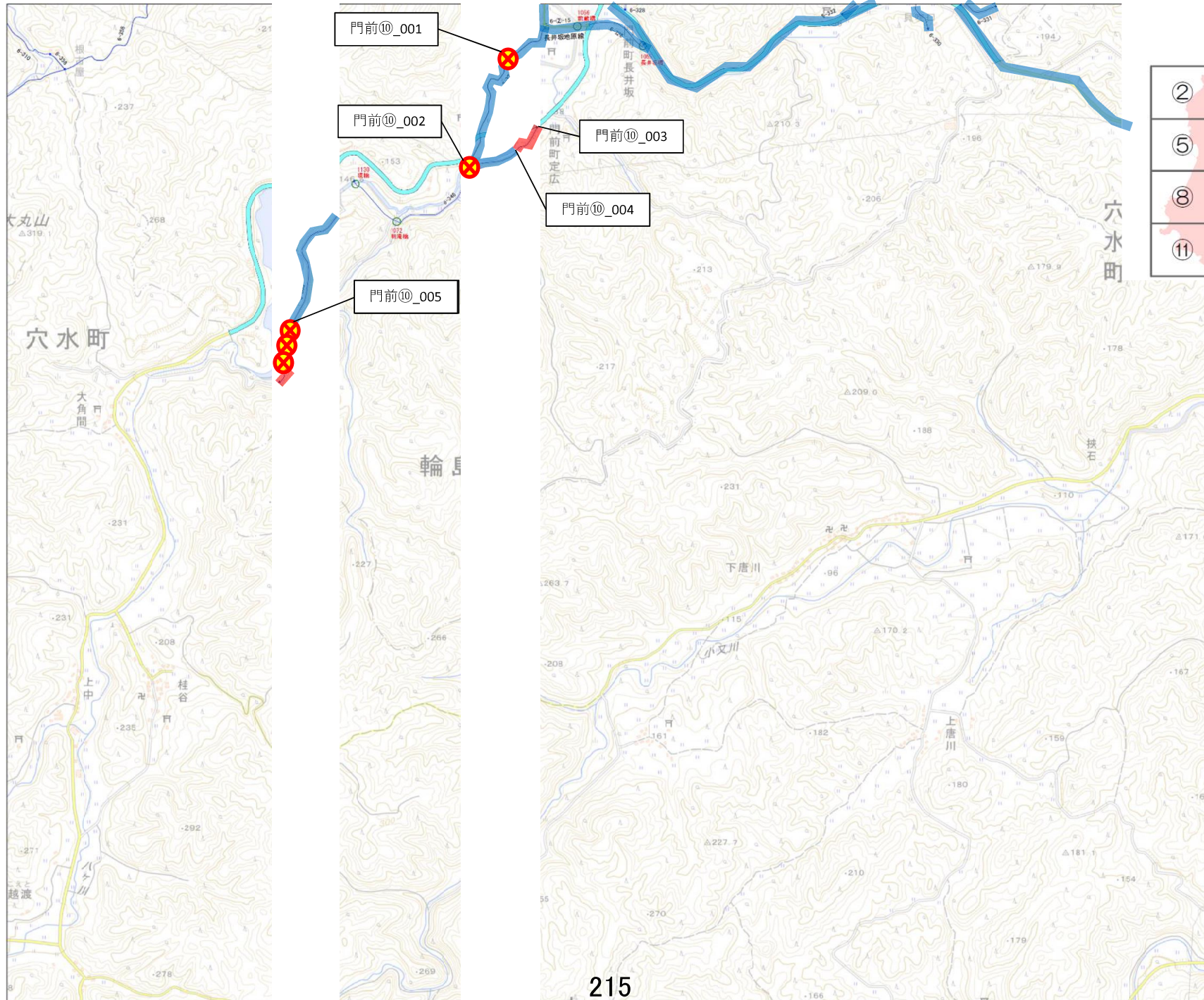
調査日：

・令和6年1月22日


更新日：

・令和6年1月23日

【通行可能調査】詳細図：門前地区⑩



門前⑩_001



路線名：
・長井坂地原線

住所：
・輪島市門前町地原

被災状況：
・斜面崩壊

備考：
・車両及び徒歩通行不可

調査日：
・令和6年1月22日

更新日：
・令和6年1月23日

門前⑩_002



路線名：
・定広線

住所：
・輪島市門前町定広

被災状況：
・路面損傷

備考：
・車両通行不可
徒歩通行可

調査日：
・令和6年1月22日

更新日：
・令和6年1月23日

門前⑩_003



路線名：
・定広線

住所：
・輪島市門前町定広

被災状況：
・路面損傷

備考：
・車両通行不可
徒歩通行可

調査日：
・令和6年1月22日

更新日：
・令和6年1月23日

門前⑩_004



路線名：
・定広線

住所：
・輪島市門前町定広

被災状況：
・法面崩壊、路面損傷

備考：
・車両通行不可
徒歩通行可

調査日：
・令和6年1月22日

更新日：
・令和6年1月23日

門前⑩_005



路線名：
・八翠湖線

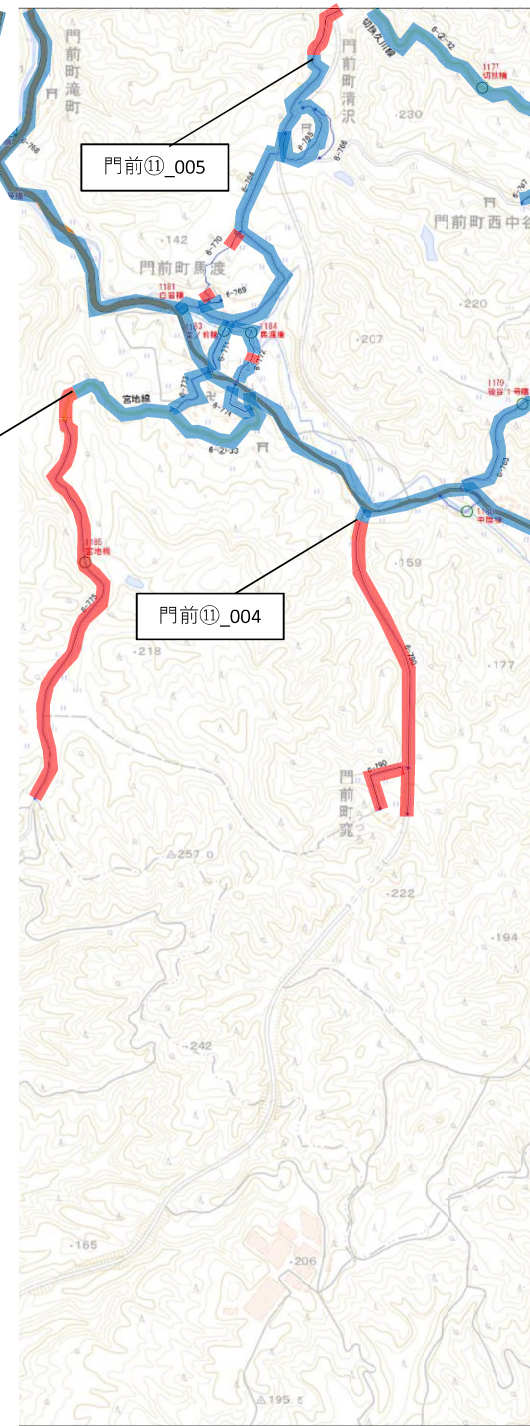
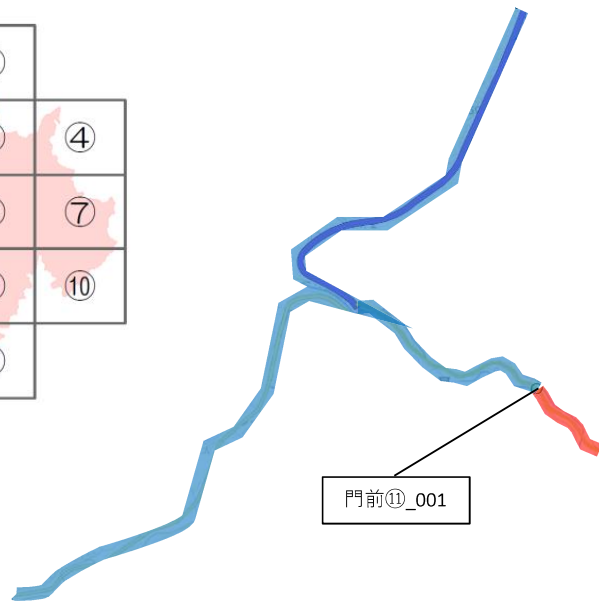
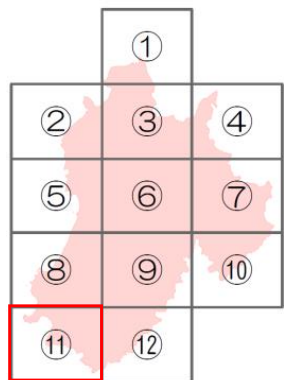
住所：
・輪島市門前町定広

被災状況：
・斜面崩壊

備考：
・車両通行不可
 徒歩通行可

調査日：
・令和6年1月22日

更新日：
・令和6年1月23日



門前⑪_001



路線名：
・深谷滝町線

住所：
・志賀町深谷


被災状況：
・道路損傷

備考：
・車両通行不可、徒歩通行可。

調査日：
・令和6年1月20日

更新日：
・令和6年1月21日

門前⑪_002



路線名：
・馬場木原月線

住所：
・輪島市門前町馬場

被災状況：
・倒木

備考：
・車両及び徒歩通行不可。

調査日：
・令和6年1月20日

更新日：
・令和6年1月21日

門前⑪_003



路線名：
・宮地線

住所：
・輪島市門前町馬渡

被災状況：
・道路損傷

備考：
・車両通行不可、徒歩通行可能

調査日：
・令和6年1月20日

更新日：
・令和6年1月21日

門前⑪_004



路線名：
・窵線

住所：
・輪島市門前町窵

被災状況：
・道路損傷

備考：
・車両通行不可、徒歩通行可。

調査日：
・令和6年1月20日

更新日：
・令和6年1月21日

門前⑪_005



路線名：

・清沢馬渡線

住所：

・輪島市門前町清沢

被災状況：

・倒竹

備考：

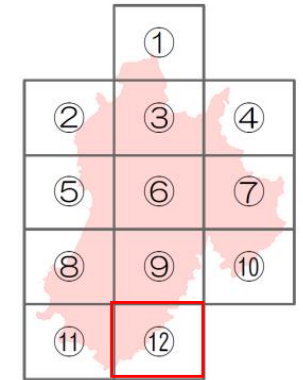
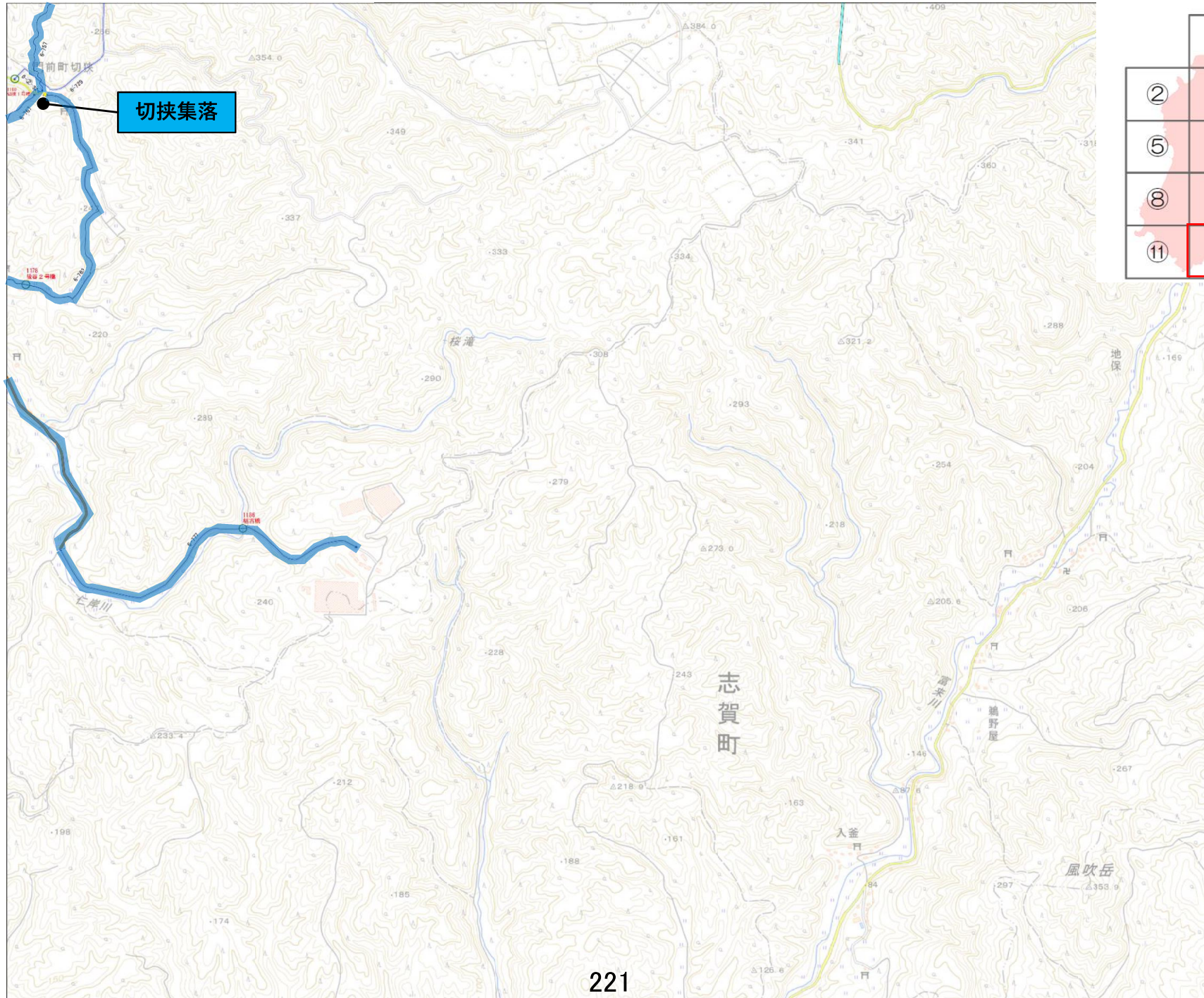
・車両通行不可、徒歩通行可。

調査日：

・令和6年1月20日

更新日：

・令和6年1月21日



孤立状況調査 輪島市

【現地調査班】

国土交通省

中国地方整備局、四国地方整備局

九州地方整備局

【調査期間】

令和6年1月8日(月)～22日(月)

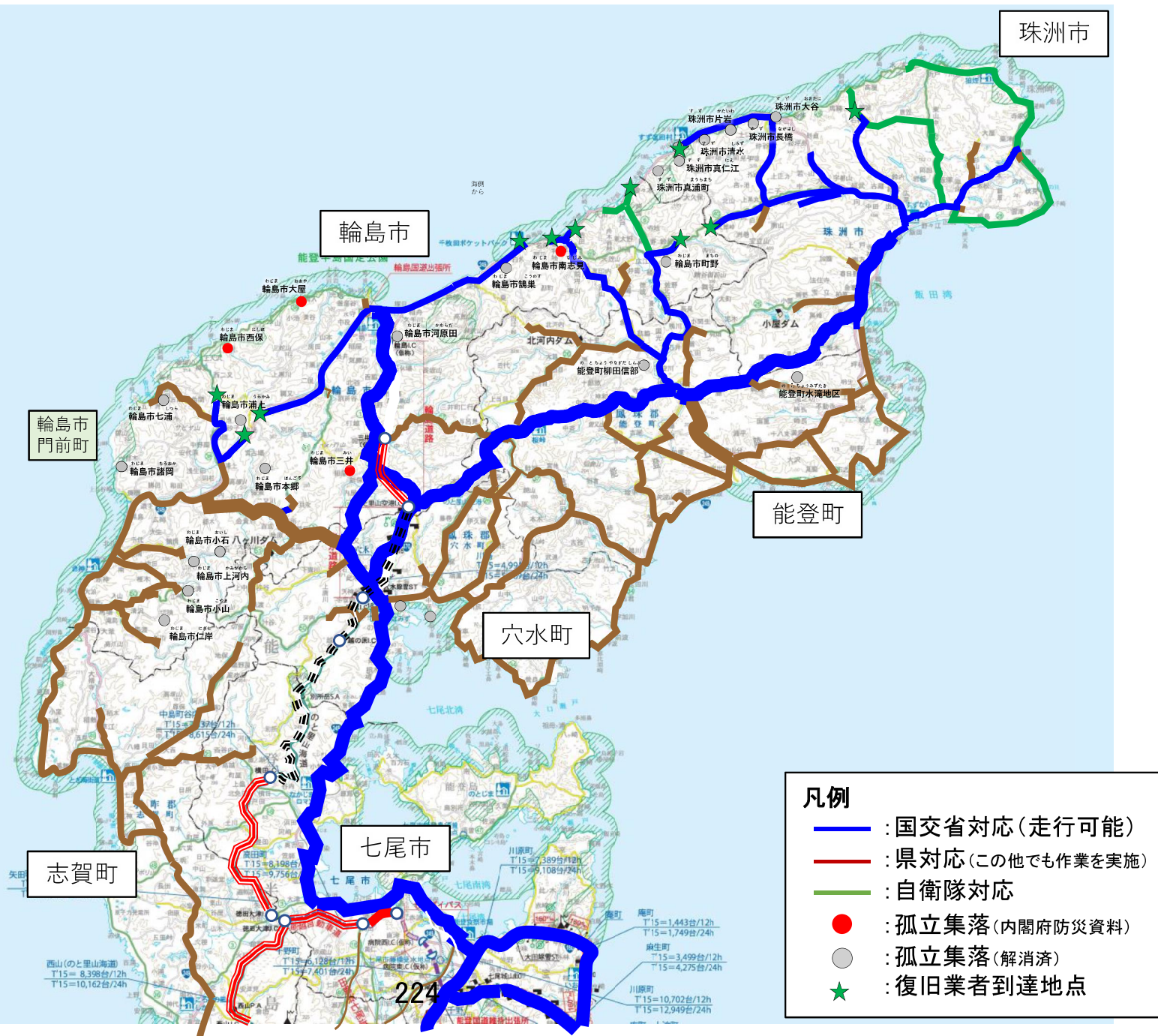
孤立状況調査 調査地区一覧表 (1/23 10時報告時点)

| 孤立箇所 (1/12以降) | 集落 | 調査日 | 調査結果 | 個票No. | |
|------------------|-------------|------------|----------------|-----------------------|---|
| 輪島市 | 大屋 | 滝又町 | 1/12 | 法面崩落による県道51号、県道269号分断 | ① |
| | | 空熊町 | 1/12 | 法面崩落による県道51号、県道269号分断 | |
| | | 禰入町 | | 法面崩落による県道38号分断 | ② |
| | | 上黒川町・下黒川町 | 1/16 | 法面崩落による市道分断 | |
| | 河原田 | 杉平町木戸谷内 | 1/12 | 電柱倒壊による市道分断 | ③ |
| | 鶴巣 | 久手川大平 | | | ④ |
| | | 稲舟久手川 | | | |
| | | 鶴巣小学校 | | | |
| | | 能登の庄 | | | |
| | | 深見集会所（公民館） | 1/22 | | |
| | | 深見町打越 | 1/22 | | |
| | 町野 | 寺山集会所 | 1/12 | 道路崩壊による市道分断 | ⑤ |
| | | 町野町真喜野 | 1/14 | 法面崩落による県道40号分断 | |
| | | 町野町佐野 | 1/14 | | |
| | | 町野町徳成谷内 | 1/14 | | |
| | 南志見 | 白米町 | 1/18 | | ⑥ |
| | | 名舟 | 1/14 | | |
| | | 尊利地 | 1/14 | | |
| | | 小田屋 | 1/12 | | |
| | | 東山 | 1/14 | 法面崩壊による市道分断 | |
| | | 西院内 | 1/12 | | |
| 西山町 | | 1/14 | | | |
| 三井 | 三井町細屋 | 1/14 | 道路崩壊による市道分断 | ⑦ | |
| | 三井町小泉ヰブタ | 1/14 | | | |
| 西保 | 小池集会所 | | 法面崩落による県道38号分断 | ⑧ | |
| | 下山集会所 | | 法面崩落による県道38号分断 | | |
| | 旧西保小学校 | | 法面崩落による県道38号分断 | | |
| | 西保公民館 | | 法面崩落による県道38号分断 | | |
| | 大沢町 | | 法面崩落による県道38号分断 | | |
| | 上大沢町ポケットパーク | | 法面崩落による県道38号分断 | | |
| | 西二又地区 | | 法面崩落による県道38号分断 | | |
| | 上山町 | | 法面崩落による県道38号分断 | | |

| 孤立箇所 (1/12以降) | 集落 | 調査日 | 調査結果 | 個票No. | |
|------------------|--------|------------|---------------|--------------------------|---|
| 輪島市 | 浦上 | 門前町浦上（滝又） | 1/12 | | ⑨ |
| | | 門前町浦上（宮古場） | 1/17 | 道路損壊等による市道分断 | |
| | | 門前町西円山 | 1/14 | 法面崩落による市道、県道266号、県道38号分断 | |
| | 七浦 | 暮坂 | 1/16 | 法面崩壊・路面段差による市道分断 | ⑩ |
| | | 薄野 | 1/14 | | |
| | | 樽見 | 1/14 | 法面崩落による市道分断 | |
| | | 百成大角間集会所 | 1/14 | | |
| | | 皆月集会所 | 1/14 | | |
| | | 七浦基幹集落センター | 1/14 | | |
| | | 鵜山集会所 | 1/14 | | |
| | | 鵜山地区 | 1/14 | | |
| | 大滝集落 | 1/14 | | | |
| | 中谷内集会所 | 1/14 | | | |
| | 矢徳集会所 | 1/14 | | | |
| 仁岸 | 門前町切狭 | 1/12 | 車両通行可（飯川谷切狭線） | ⑪ | |
| 本郷 | 門前町滝上 | 1/12 | 法面崩落による市道分断 | ⑫ | |
| 小山 | 門前町山是清 | 1/12 | | ⑬ | |
| 小石 | 門前町小石 | 1/12 | | | |
| 上河内 | 門前町上河内 | 1/12 | | ⑭ | |
| 諸岡 | 門前町深見町 | 1/17 | 法面崩落等による市道分断 | | |
| | 門前町六郎木 | 1/17 | 法面崩落等による市道分断 | | |

■孤立箇所の状況

| | 地名 | 孤立人数 |
|-----|-----|------|
| 輪島市 | 大屋 | 5 |
| | 南志見 | 1 |
| | 西保 | 5 |
| | 三井 | 3 |
| 合計 | 4地区 | 14人 |



【孤立個票①】

輪島市大屋地区 (滝又町、空熊町)

【孤立解消 (住民避難)】

1月16日16時時点

わじま おおや
輪島市大屋地区



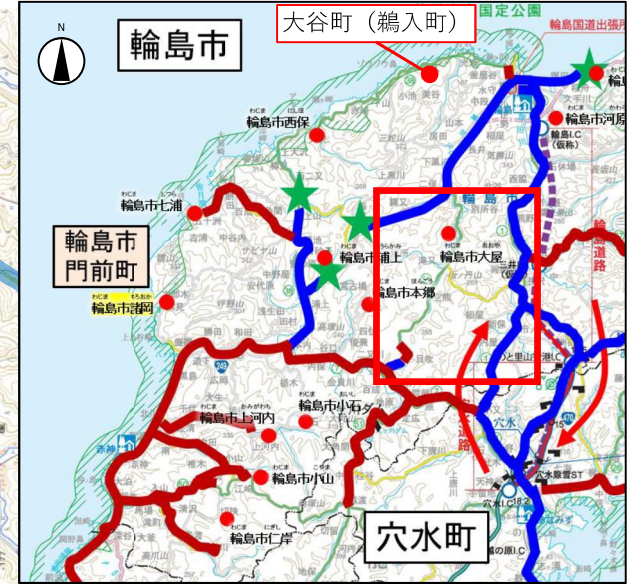
1

法面崩落
徒歩通行不可



269

路面陥没
車両通行不可



- (Blue line) : 車両通行可
- (Red line) : 徒歩通行可
- ✕ (Red X) : 被災規模 大
- ✕ (Red X with diagonal lines) : 被災規模 小～中程度

51

法面崩落
車両・徒歩通行不可




たきまたまち
滝又町

孤立解消 (住民避難)

そらくままち
空熊町

孤立解消 (住民避難)

法面崩落
車両・徒歩通行不可



7

啓開作業中
↓



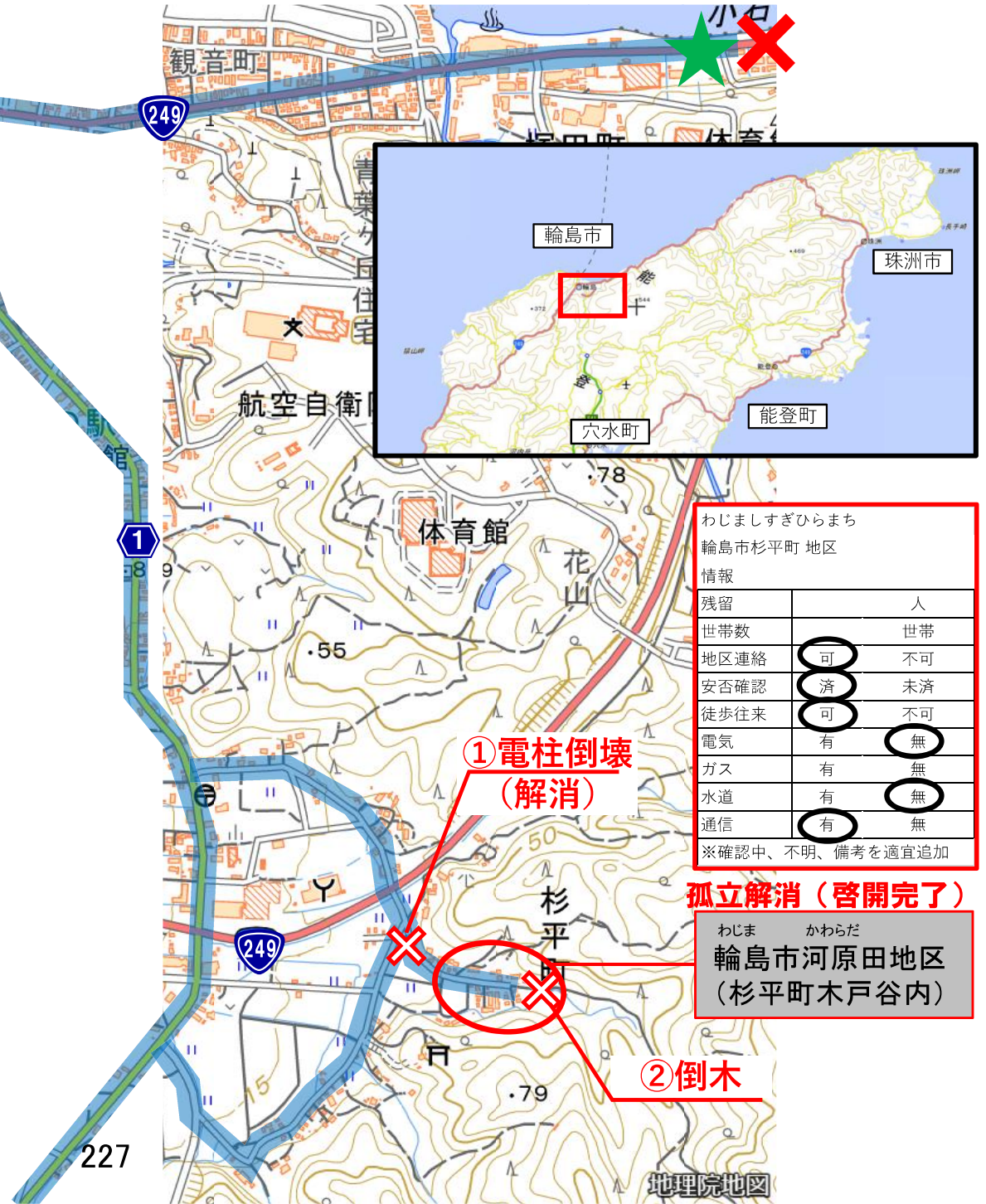
①電柱倒壊（解消済み）



②倒木



- : 車両通行可
- : 徒歩通行可
- ✕ : 被災規模 大
- ✘ : 被災規模 小～中程度



わじましすぎひらまち
輪島市杉平町 地区
情報

| | |
|------|----|
| 残留 | 人 |
| 世帯数 | 世帯 |
| 地区連絡 | 可 |
| 安否確認 | 済 |
| 徒歩往来 | 可 |
| 電気 | 有 |
| ガス | 有 |
| 水道 | 有 |
| 通信 | 有 |

※確認中、不明、備考を適宜追加

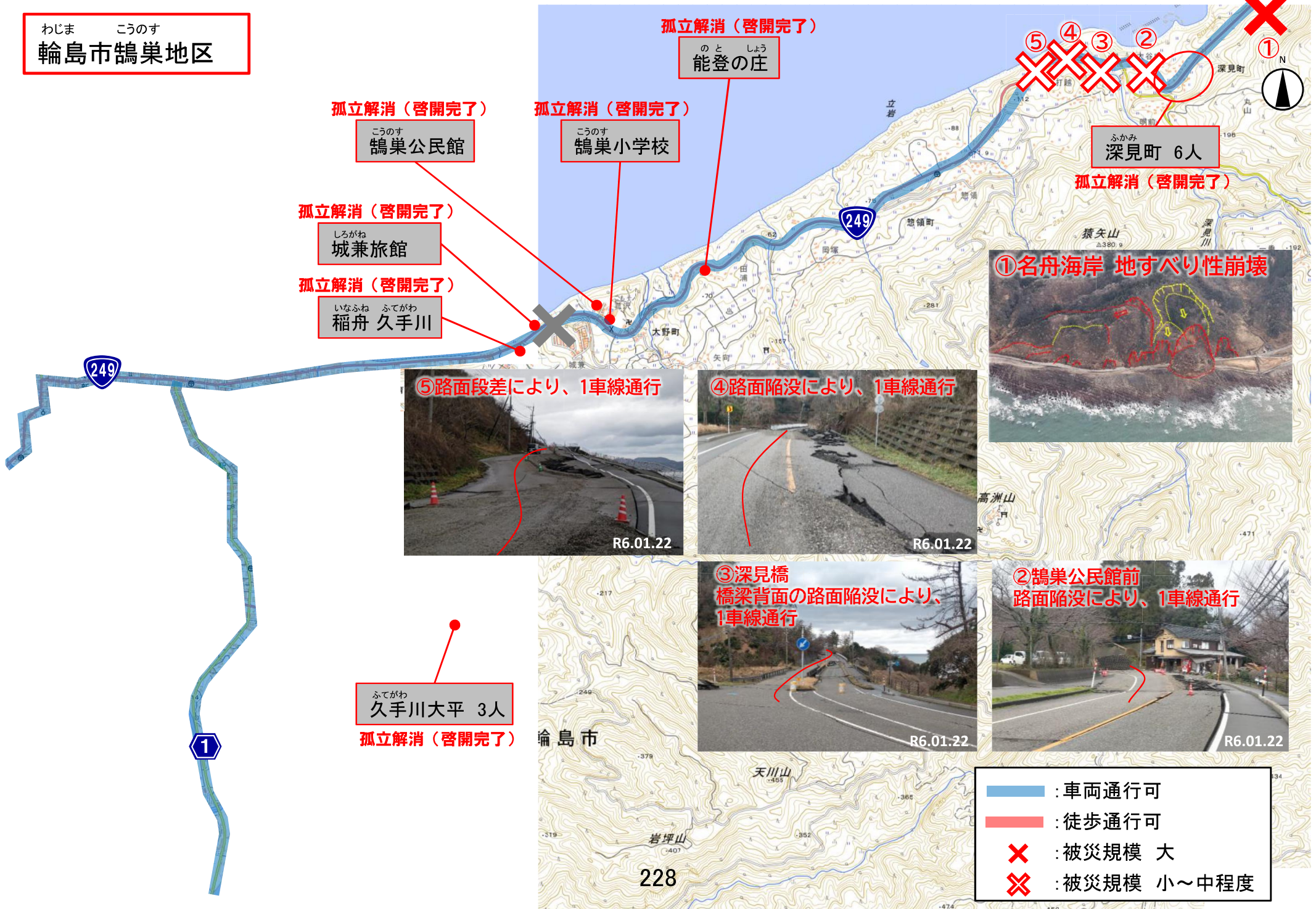
①電柱倒壊（解消）

孤立解消（啓開完了）

わじま かわらだ
輪島市河原田地区
(杉平町木戸谷内)


②倒木

わじま こうのす
輪島市鵜巣地区



【孤立個票⑤】 わじま まちの まち 輪島市町野町 【孤立解消（住民避難）】

1月17日16時時点



わじま まちの
輪島市町野地区



まちのまち まきの
町野町真喜野
孤立解消（住民避難）

孤立解消（啓開完了）
まちのまち とくなりたにうち
町野町徳成谷内

てらやま
寺山集会所
孤立解消（住民避難）

孤立解消（啓開完了）
まちのまち さの
町野町佐野



- : 車両通行可
- : 徒歩通行可
- X : 被災規模 大
- X : 被災規模 小～中程度

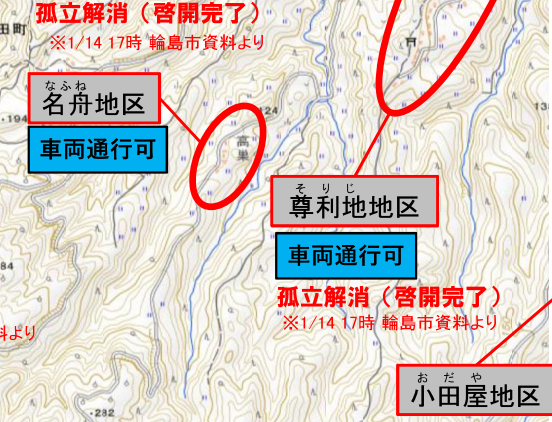


229

【孤立個票⑥】 わじま なじみ 輪島市南志見地区

1月18日18時時点

わじま なじみ
輪島市南志見地区
・1人



- : 車両通行可
- : 徒歩通行可 (TEC調査時点)
- ✕ : 被災規模 大
- ✕✕ : 被災規模 小~中程度


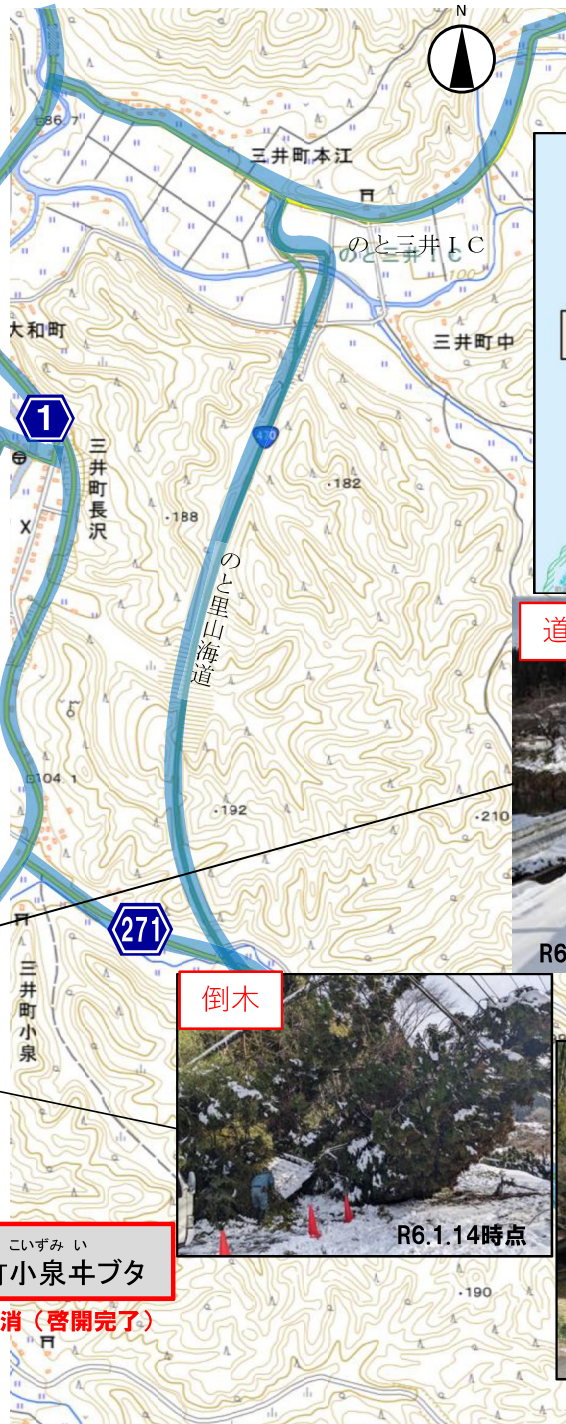
【孤立個票⑦】 わじま みい 輪島市三井地区

1月19日15時時点

前回調査 (R6.1.14) より新たな被災



わじま みい
輪島市三井地区
・3人



みいまち ほそや
三井町細屋 3人
住民の意思で残留 (避難せず)

みいまち こいずみ い
三井町小泉牛ブタ
孤立解消 (啓開完了)



至 県道 7号 (啓開済み)
県道 51号 (啓開済み)

- : 車両通行可
- : 徒歩通行可
- ✕ : 被災規模 大
- ✘ : 被災規模 小~中程度

【孤立個票⑧】

輪島市西保地区

1月17日16時時点



わじま にしほ
輪島市西保地区
・5人

孤立解消（住民避難）
※1/14 17時 輪島市資料より
にしほ
西保公民館

孤立解消（住民避難）
※1/14 17時 輪島市資料より
にしほ
旧西保小学校

孤立解消（住民避難）
※1/14 17時 輪島市資料より
かみおおざわ
上大沢ポケットパーク

おおざわまち
大沢町
孤立解消（住民避難）
※1/14 17時 輪島市資料より

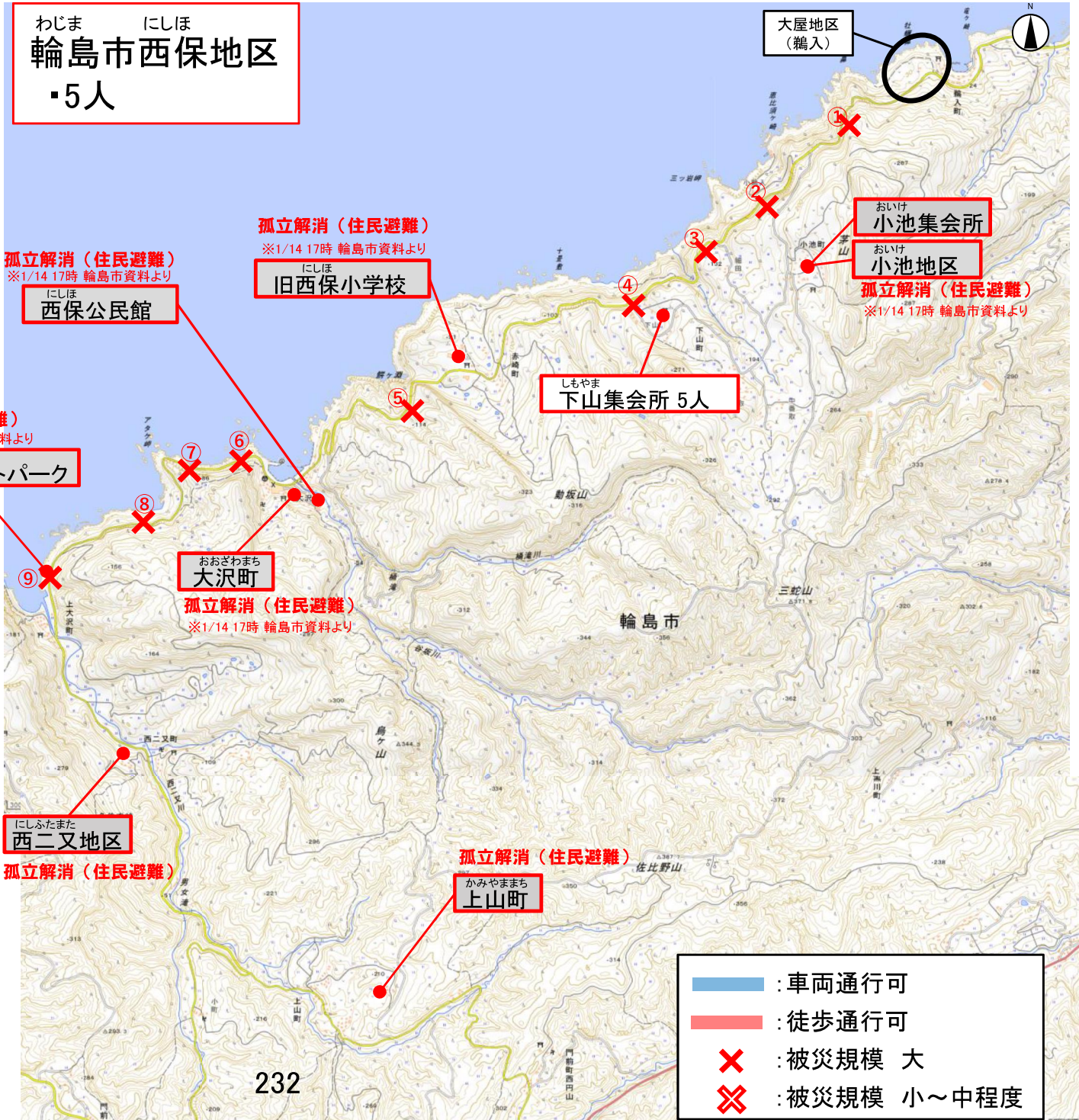
にしふたまた
西二又地区
孤立解消（住民避難）

かみやままち
上山町
孤立解消（住民避難）

しもやま
下山集会所 5人

おいけ
小池集会所
おいけ
小池地区
孤立解消（住民避難）
※1/14 17時 輪島市資料より

大屋地区
(鶴入)

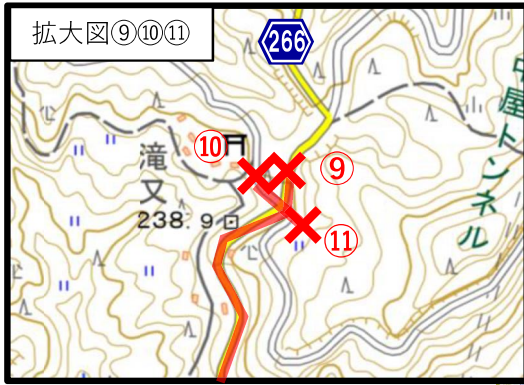


- : 車両通行可
- : 徒歩通行可
- × : 被災規模 大
- ×× : 被災規模 小～中程度

【孤立個票⑨】 わじま うらかみ 輪島市浦上地区 【孤立解消（住民避難）】

1月17日18時時点
※滝又は1月26日10時時点で啓開完了

わじま うらかみ
輪島市浦上地区



— : 車両通行可
— : 徒歩通行可
✕ : 被災規模 大
✕✕ : 被災規模 小～中程度



孤立解消（住民避難）
もんぜんまち にしまるやま
門前町西円山

孤立解消（啓開完了）
もんぜんまち うらかみ たきまた
門前町浦上（滝又）1人

孤立解消（住民避難）
もんぜんまち みやこば
門前町宮古場 1人

⑬法面崩壊のため通行不可
（※農道により迂回可）

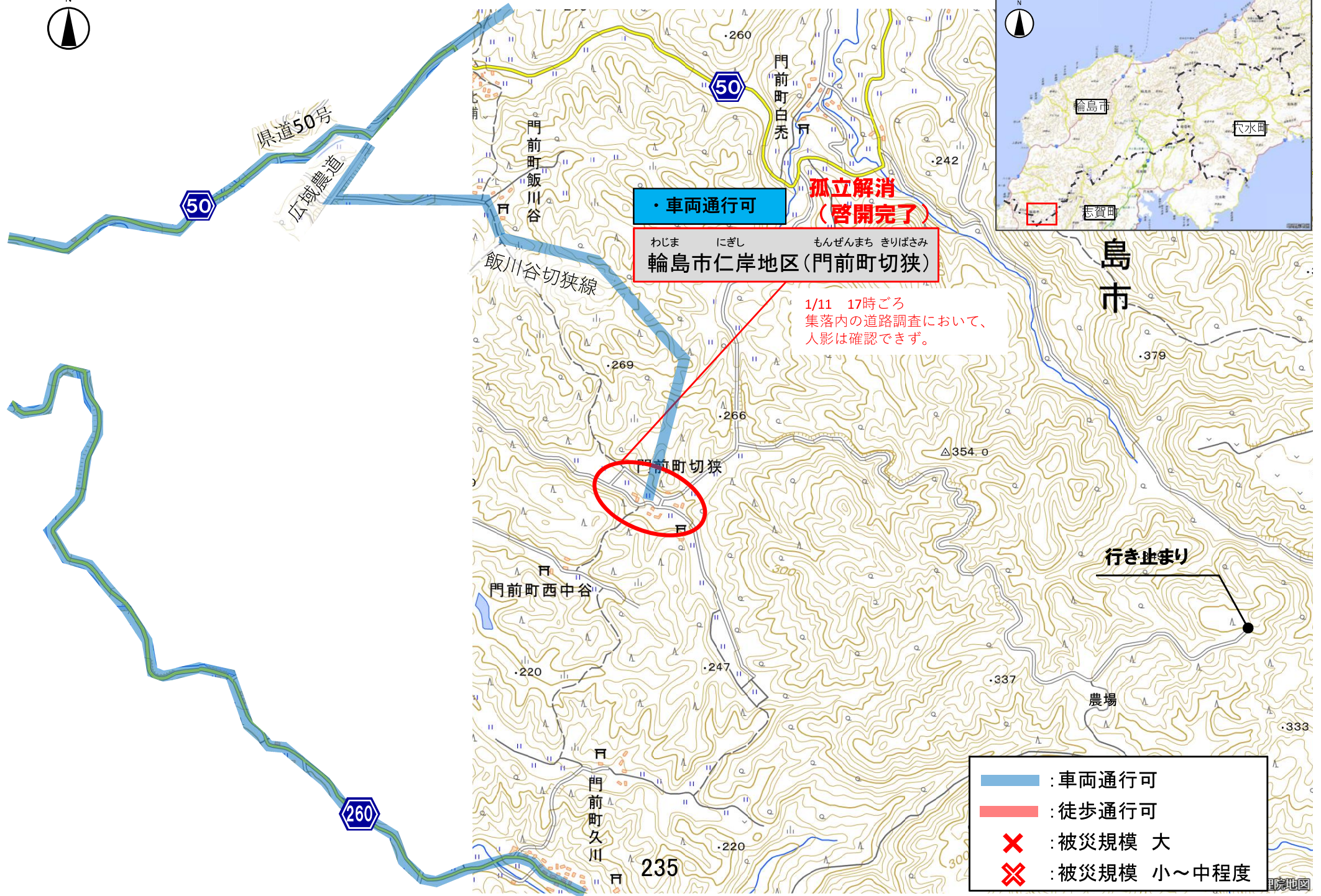
⑫法面崩壊のため通行不可
（啓開作業中）

【孤立個票⑩】 輪島市七浦地区 【孤立解消（住民避難）】

わじま しつら
輪島市七浦地区



- : 車両通行可
- : 徒歩通行可
- ✕ : 被災規模 大
- ✕/ : 被災規模 小～中程度



・車両通行可

わじま にぎし もんぜんまち きりばさみ
輪島市仁岸地区(門前町切狭)

孤立解消
(啓開完了)

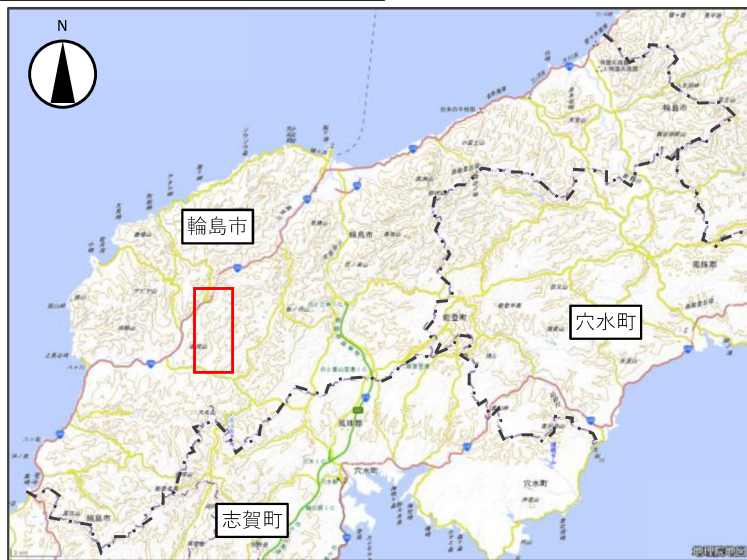
1/11 17時ごろ
集落内の道路調査において、
人影は確認できず。

行き止まり

- : 車両通行可
- : 徒歩通行可
- ✕ : 被災規模 大
- ✕ : 被災規模 小～中程度



滝上集落
(徒歩通行のみ)

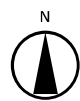


【孤立個票⑭】

輪島市諸岡地区

【孤立解消（住民避難）】

1月17日16時時点



至 県道266号

⑤法面崩壊・倒木



海岸沿岸部ルートについては、遊歩道であり、積雪・路面凍結により徒歩移動が困難

山間部ルートについては、積雪・路面凍結により調査が不可

孤立解消（住民避難）

わじま もんぜんまち ふかみまち
輪島市門前町深見町

わじま もんぜんまち ろくろぎ
輪島市門前町六郎木

孤立解消（住民避難）

猿山崎

被災箇所（猿山崎）



①路面凍結



②道路崩壊



③道路崩壊



④法面崩壊



- : 車両通行可
- : 徒歩通行可
- : 被災規模 大
- : 被災規模 小～中程度



わじま もろおか
輪島市諸岡地区

