

孤立状況調査 輪島市

【現地調査班】

国土交通省

中国地方整備局、四国地方整備局

九州地方整備局

【調査期間】

令和6年1月8日(月)～22日(月)

孤立状況調査 調査地区一覧表 (1/23 10時報告時点)

孤立箇所 (1/12以降)	集落	調査日	調査結果	個票No.	
輪島市	大屋	滝又町	1/12	法面崩落による県道51号、県道269号分断	①
		空熊町	1/12	法面崩落による県道51号、県道269号分断	
		禰入町		法面崩落による県道38号分断	②
		上黒川町・下黒川町	1/16	法面崩落による市道分断	
	河原田	杉平町木戸谷内	1/12	電柱倒壊による市道分断	③
	鶴巣	久手川大平			④
		稲舟久手川			
		鶴巣小学校			
		能登の庄			
		深見集会所(公民館)	1/22		
		深見町打越	1/22		
	町野	寺山集会所	1/12	道路崩壊による市道分断	⑤
		町野町真喜野	1/14	法面崩落による県道40号分断	
		町野町佐野	1/14		
		町野町徳成谷内	1/14		
	南志見	白米町	1/18		⑥
		名舟	1/14		
		尊利地	1/14		
		小田屋	1/12		
		東山	1/14	法面崩壊による市道分断	
		西院内	1/12		
		西山町	1/14		
	三井	三井町細屋	1/14	道路崩壊による市道分断	⑦
三井町小泉ヰブタ		1/14			
西保	小池集会所		法面崩落による県道38号分断	⑧	
	下山集会所		法面崩落による県道38号分断		
	旧西保小学校		法面崩落による県道38号分断		
	西保公民館		法面崩落による県道38号分断		
	大沢町		法面崩落による県道38号分断		
	上大沢町ポケットパーク		法面崩落による県道38号分断		
	西二又地区		法面崩落による県道38号分断		
	上山町		法面崩落による県道38号分断		

孤立箇所 (1/12以降)	集落	調査日	調査結果	個票No.	
輪島市	浦上	門前町浦上(滝又)	1/12		⑨
		門前町浦上(宮古場)	1/17	道路損壊等による市道分断	
		門前町西円山	1/14	法面崩落による市道、県道266号、県道38号分断	
	七浦	暮坂	1/16	法面崩壊・路面段差による市道分断	⑩
		薄野	1/14		
		樽見	1/14	法面崩落による市道分断	
		百成大角間集会所	1/14		
		皆月集会所	1/14		
		七浦基幹集落センター	1/14		
		鵜山集会所	1/14		
		鵜山地区	1/14		
	大滝集落	1/14			
	中谷内集会所	1/14			
	矢徳集会所	1/14			
仁岸	門前町切狭	1/12	車両通行可(飯川谷切狭線)	⑪	
本郷	門前町滝上	1/12	法面崩落による市道分断	⑫	
小山	門前町山是清	1/12		⑬	
小石	門前町小石	1/12			
上河内	門前町上河内	1/12		⑭	
諸岡	門前町深見町	1/17	法面崩落等による市道分断		
	門前町六郎木	1/17	法面崩落等による市道分断		

■孤立箇所の状況

	地名	孤立人数
輪島市	大屋	5
	南志見	1
	西保	5
	三井	3
合計	4地区	14人



- 凡例**
- : 国交省対応(走行可能)
 - : 県対応(この他にも作業を実施)
 - : 自衛隊対応
 - : 孤立集落(内閣府防災資料)
 - : 孤立集落(解消済)
 - ★ : 復旧業者到達地点

【孤立個票①】

輪島市大屋地区 (滝又町、空熊町)

【孤立解消 (住民避難)】

1月16日16時時点

わじま おおや
輪島市大屋地区



1


法面崩落
徒歩通行不可



路面陥没
車両通行不可



法面崩落
車両・徒歩通行不可



- (Blue line) : 車両通行可
- (Red line) : 徒歩通行可
- ✕ (Red X) : 被災規模 大
- ✕✕ (Red double X) : 被災規模 小～中程度

51

法面崩落
車両・徒歩通行不可



たきまたまち
滝又町

孤立解消 (住民避難)

そらくままち
空熊町

孤立解消 (住民避難)

啓開作業中
↓

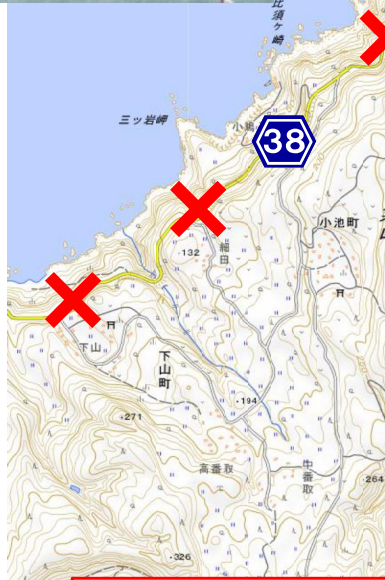

【孤立個票②】

輪島市大屋地区 (鵜入町、上黒川町・下黒川町)

1月21日16時時点



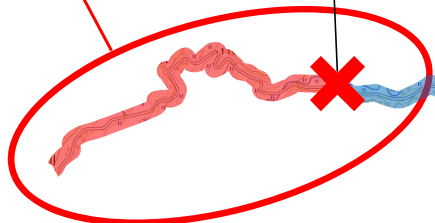
うにゆうまち
鵜入町 5人



かみくろがわまち しもくろがわまち
上黒川町・下黒川町 4人

孤立解消 (住民避難)

法面崩落
車両通行不可

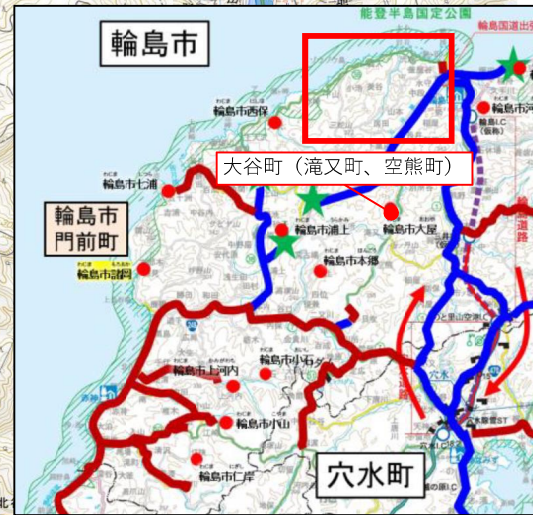


226

わじま おおや
輪島市大屋地区
・5人



- Blue line: 車両通行可 (Vehicle passage possible)
- Red line: 徒歩通行可 (Pedestrian passage possible)
- Red 'X': 被災規模 大 (Large disaster scale)
- Red 'X' with a circle: 被災規模 小~中程度 (Small to medium disaster scale)





①電柱倒壊（解消済み）



②倒木



- : 車両通行可
- : 徒歩通行可
- ✕ : 被災規模 大
- ✘ : 被災規模 小～中程度



わじましすぎひらまち
輪島市杉平町 地区
情報

残留	人
世帯数	世帯
地区連絡	可
安否確認	済
徒歩往来	可
電気	有
ガス	有
水道	有
通信	有

※確認中、不明、備考を適宜追加

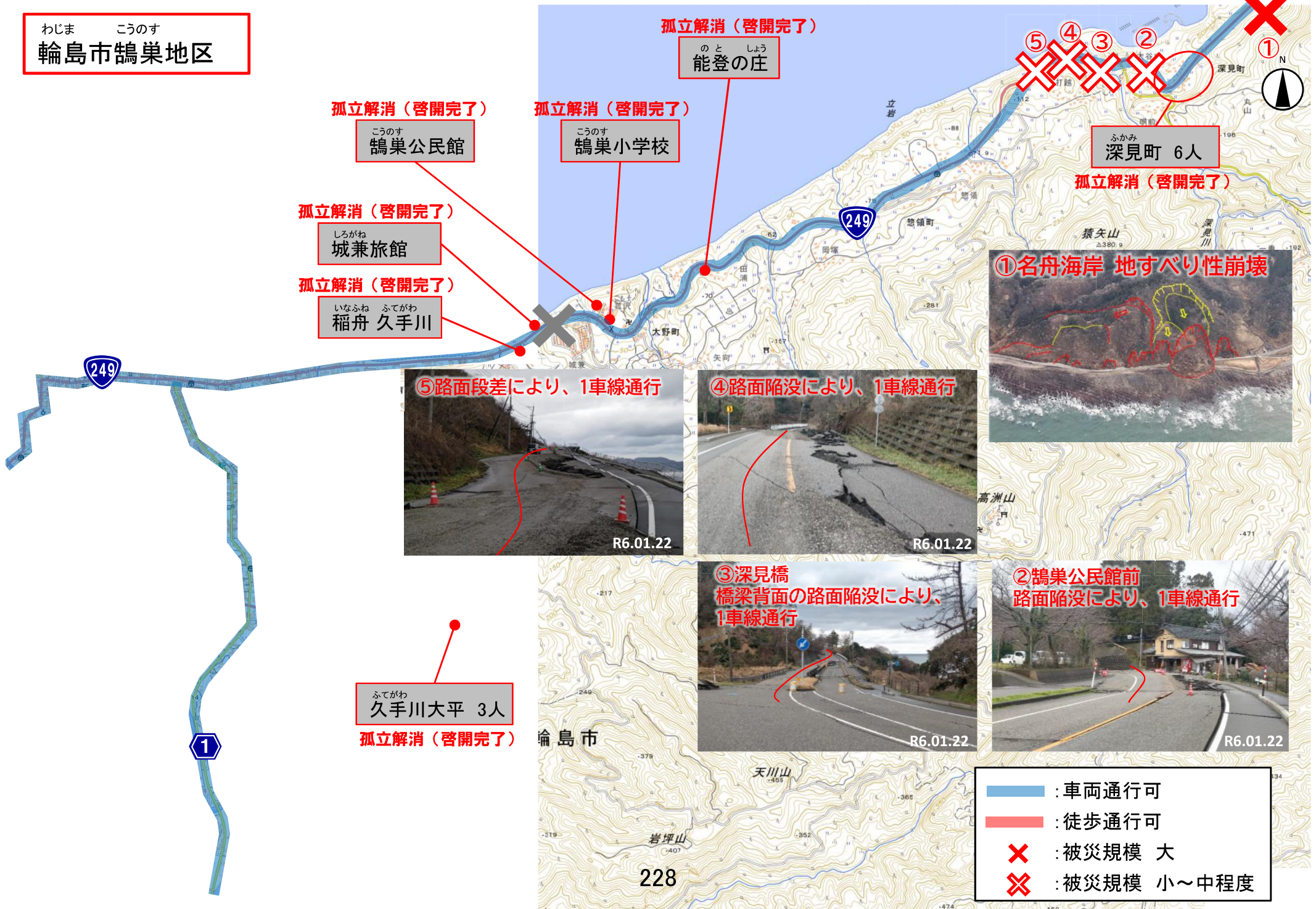
①電柱倒壊（解消）

孤立解消（啓開完了）

わじま かわらだ
輪島市河原田地区
(杉平町木戸谷内)


②倒木

わじま こうのす
輪島市鵜巣地区



【孤立個票⑤】 わじま まちの まち
輪島市町野町 【孤立解消（住民避難）】

1月17日16時時点



わじま まちの
輪島市町野地区

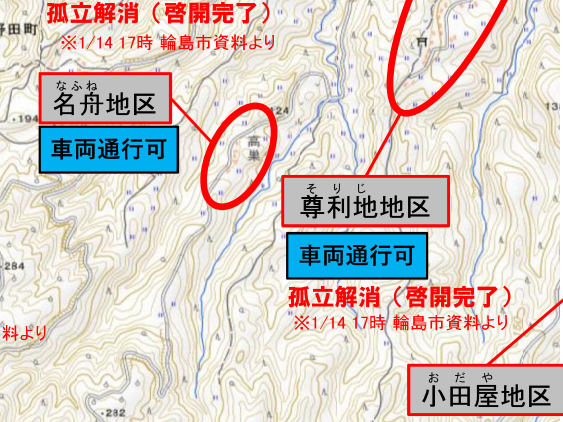


- : 車両通行可
- : 徒歩通行可
- X : 被災規模 大
- X : 被災規模 小～中程度

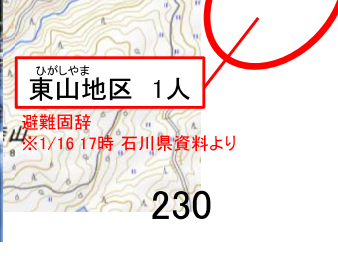
【孤立個票⑥】 わじま なじみ 輪島市南志見地区

1月18日18時時点

わじま なじみ
輪島市南志見地区
・1人



— : 車両通行可
— : 徒歩通行可 (TEC調査時点)
✕ : 被災規模 大
✕ : 被災規模 小～中程度




【孤立個票⑦】 わじま みい 輪島市三井地区

1月19日15時時点

前回調査 (R6.1.14) より新たな被災



わじま みい
輪島市三井地区
・3人



みいまち ほそや
三井町細屋 3人
住民の意思で残留 (避難せず)

みいまち こいずみ い
三井町小泉牛ブタ
孤立解消 (啓開完了)



至 県道 7号 (啓開済み)
県道 51号 (啓開済み)

- : 車両通行可
- : 徒歩通行可
- ✕ : 被災規模 大
- ✕✕ : 被災規模 小~中程度

【孤立個票⑧】

輪島市西保地区

1月17日16時時点



わじま にしほ
輪島市西保地区
・5人

孤立解消（住民避難）
※1/14 17時 輪島市資料より

にしほ
西保公民館

孤立解消（住民避難）
※1/14 17時 輪島市資料より

にしほ
旧西保小学校

孤立解消（住民避難）
※1/14 17時 輪島市資料より

かみおおざわ
上大沢ポケットパーク

おおざわまち
大沢町

孤立解消（住民避難）
※1/14 17時 輪島市資料より

にしふたまた
西二又地区

孤立解消（住民避難）

しもやま
下山集会所 5人

孤立解消（住民避難）

かみやままち
上山町

大屋地区
(鶴入)

おいけ
小池集会所

おいけ
小池地区

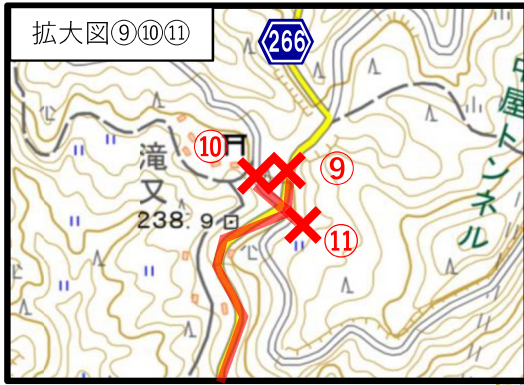
孤立解消（住民避難）
※1/14 17時 輪島市資料より

— : 車両通行可
— : 徒歩通行可
✕ : 被災規模 大
✕✕ : 被災規模 小～中程度

【孤立個票⑨】 わじま うらかみ 輪島市浦上地区 【孤立解消（住民避難）】

1月17日18時時点
※滝又は1月26日10時時点で啓開完了

わじま うらかみ
輪島市浦上地区



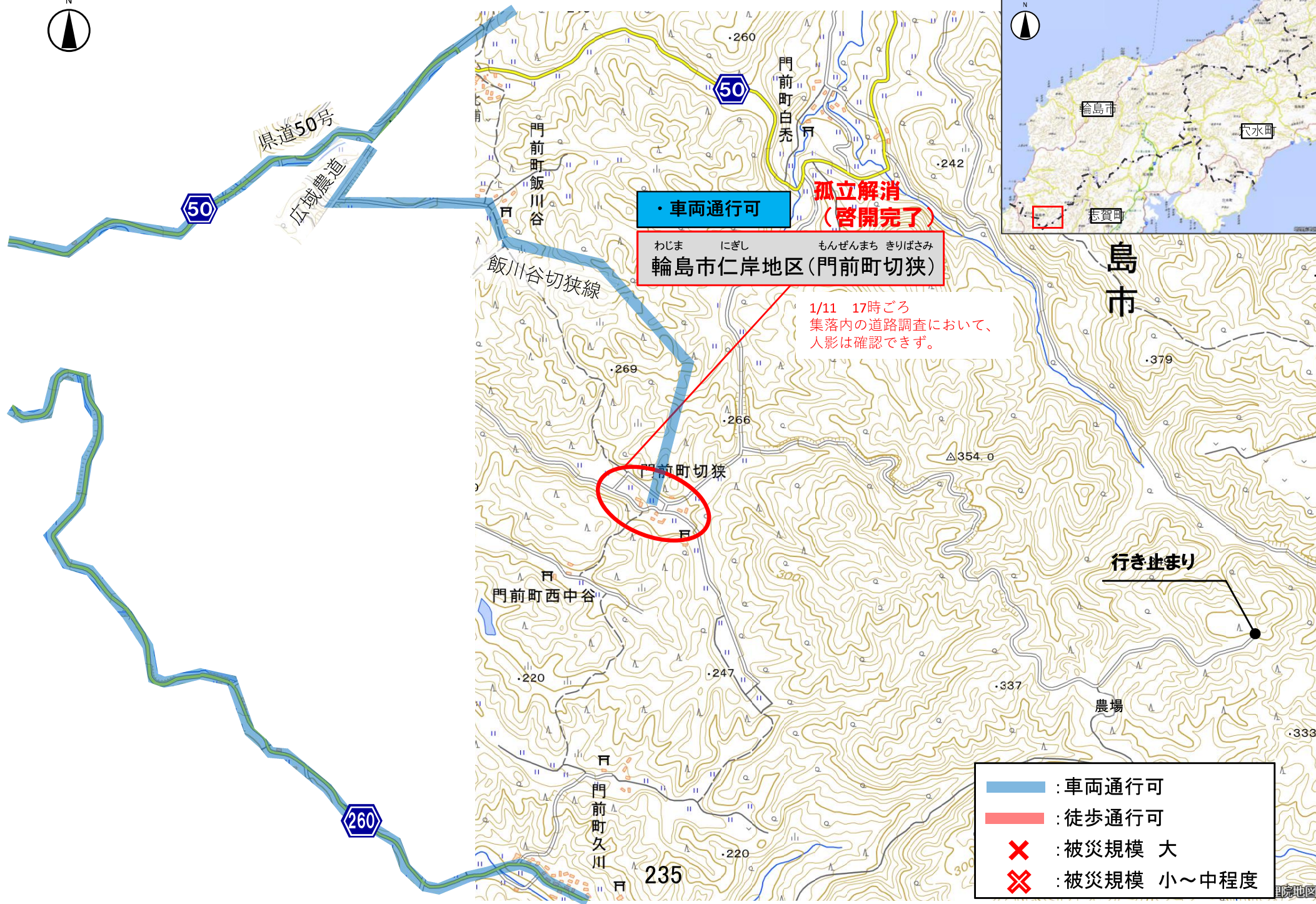
— : 車両通行可
— : 徒歩通行可
✕ : 被災規模 大
✕✕ : 被災規模 小～中程度



【孤立個票⑩】 わじま しつら 輪島市七浦地区 【孤立解消（住民避難）】

わじま しつら
輪島市七浦地区





・車両通行可

**孤立解消
（啓開完了）**

わじま にぎし もんぜんまち きりばさみ
輪島市仁岸地区（門前町切狭）

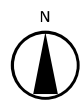
1/11 17時ごろ
集落内の道路調査において、
人影は確認できず。

- : 車両通行可
- : 徒歩通行可
- ✕ : 被災規模 大
- ✕ : 被災規模 小～中程度



滝上集落
(徒歩通行のみ)





至 県道266号



⑤法面崩壊・倒木



海岸沿岸部ルートについては、遊歩道であり、積雪・路面凍結により徒歩移動が困難

山間部ルートについては、積雪・路面凍結により調査が不可

孤立解消（住民避難）

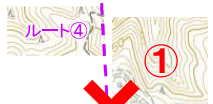
わじま もんぜんまち ふかみまち
輪島市門前町深見町

わじま もんぜんまち ろくろぎ
輪島市門前町六郎木

孤立解消（住民避難）

猿山崎

被災箇所（猿山崎）



①路面凍結



②道路崩壊



③道路崩壊



④法面崩壊



わじま もろおか
輪島市諸岡地区

- : 車両通行可
- : 徒歩通行可
- ✕ : 被災規模 大
- ✕✕ : 被災規模 小～中程度