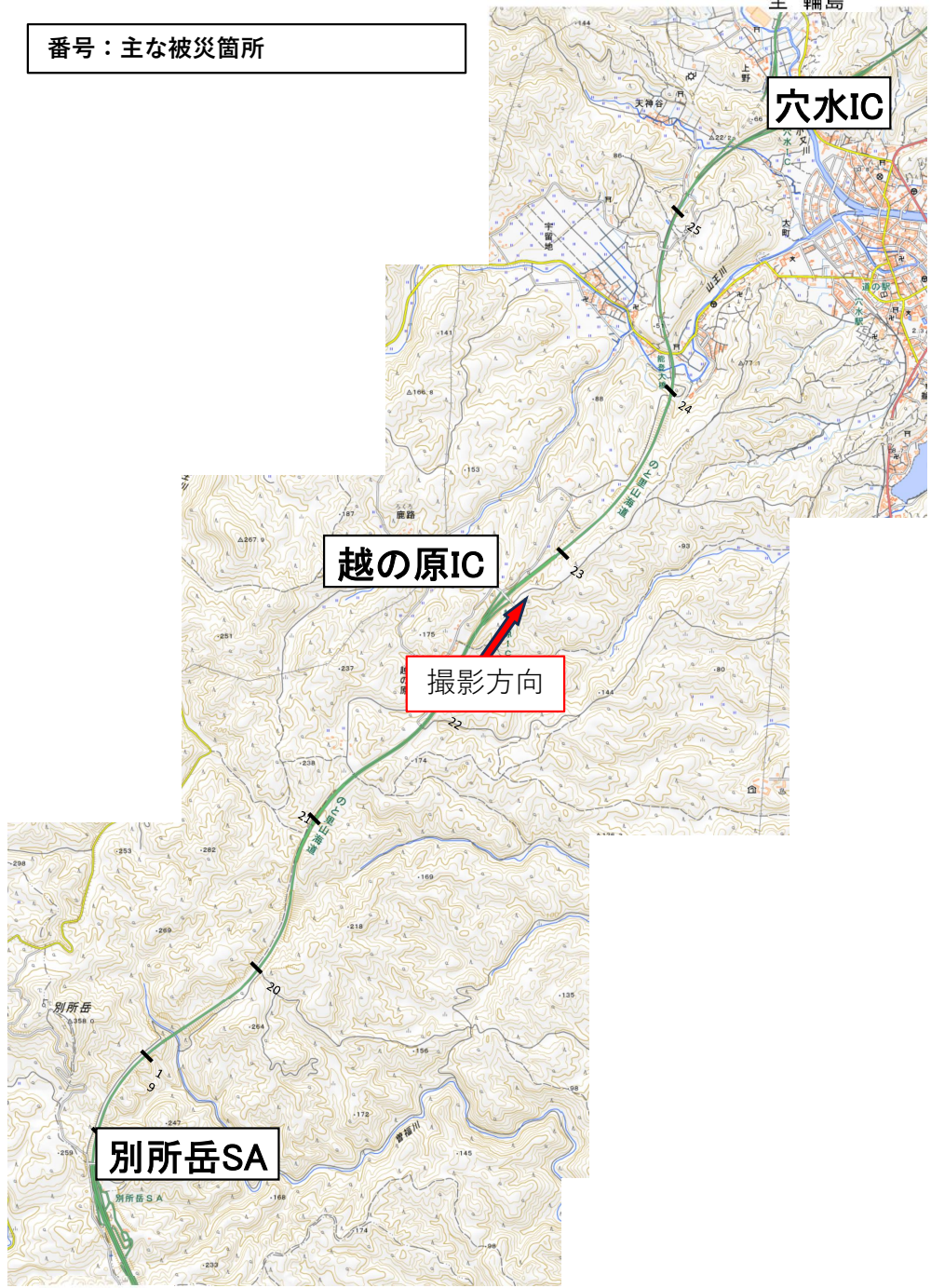


令和6年能登半島地震 のと里山海道 緊急復旧の状況

7月17日現在

越の原IC～別所岳SA (担当会社 (株)大林組 (株)熊谷組)

番号：主な被災箇所



緊急復旧 (2車線対面通行)



至 金沢

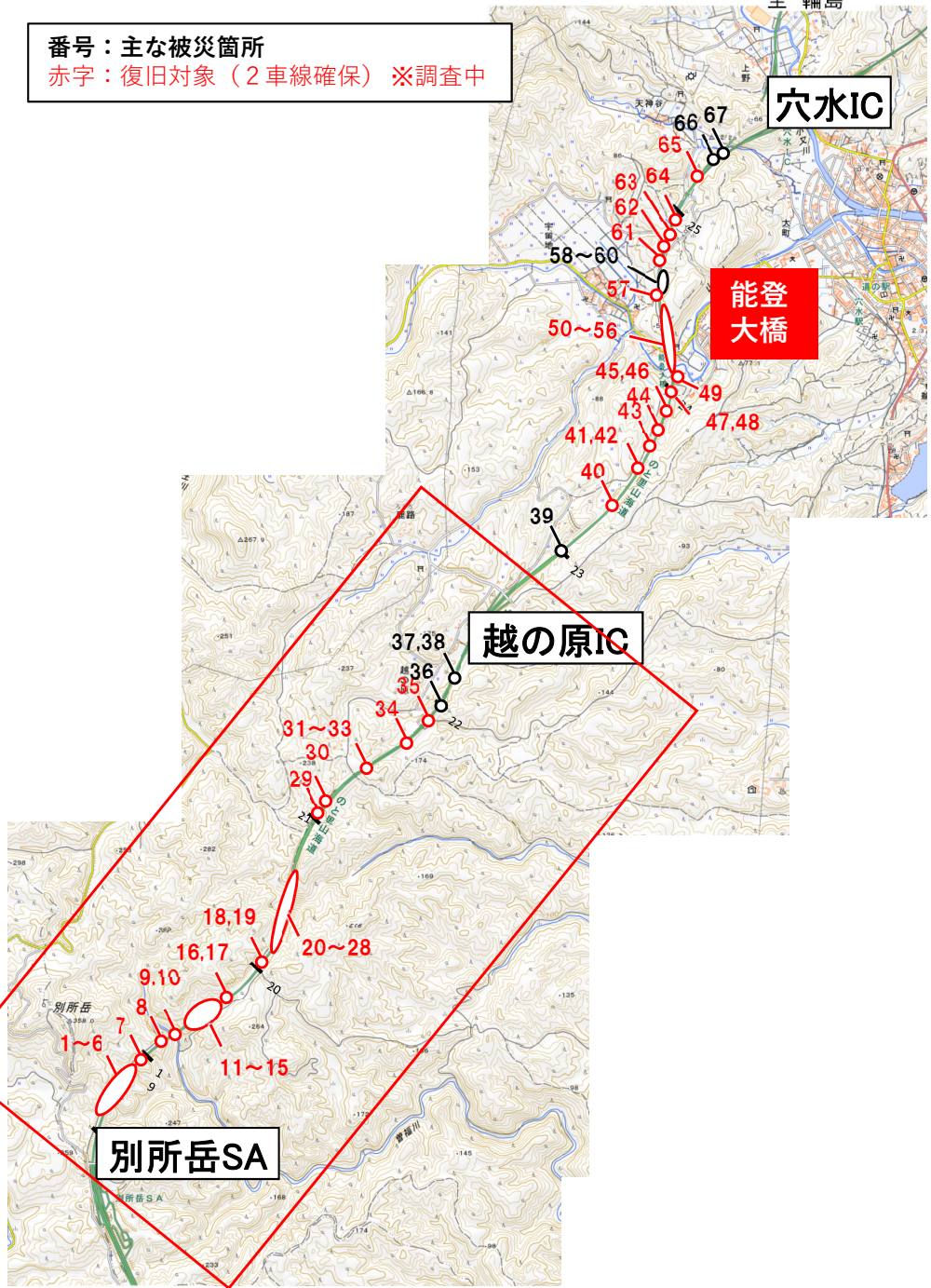
至 金沢

令和6年能登半島地震 のと里山海道 緊急復旧の状況

4月22日現在

越の原IC～別所岳SA (担当会社 (株)大林組 (株)熊谷組)

番号：主な被災箇所
赤字：復旧対象（2車線確保）※調査中



緊急復旧作業中（2車線確保）

No.29付近 舗装状況



No.29付近 舗装状況

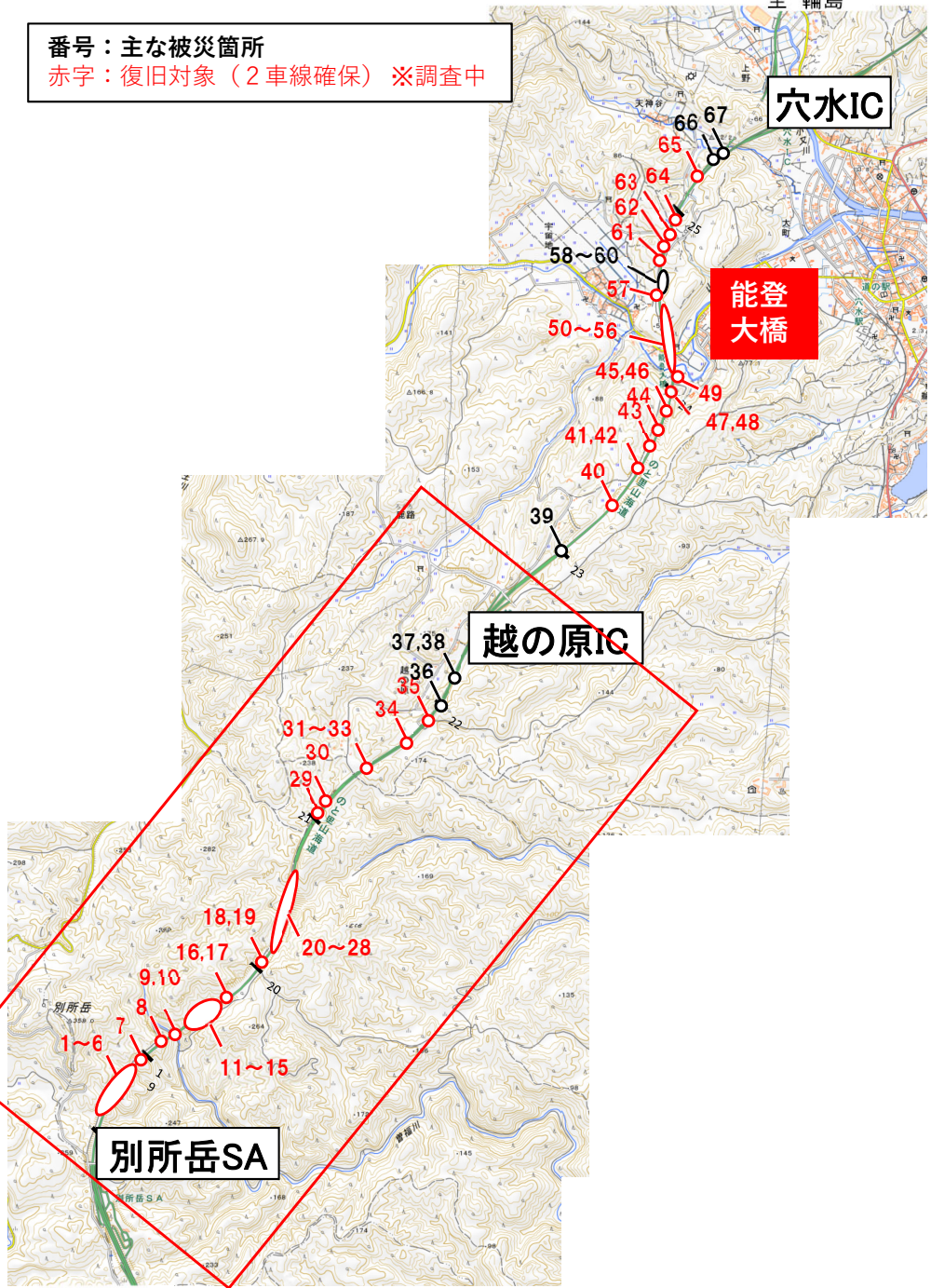


令和6年能登半島地震 のと里山海道 緊急復旧の状況

4月15日現在

越の原IC～別所岳SA (担当会社 (株)大林組 (株)熊谷組)

番号：主な被災箇所
赤字：復旧対象（2車線確保）※調査中



緊急復旧作業中（2車線確保）

No.13付近 乳剤散布状況



No.24付近 路盤工状況

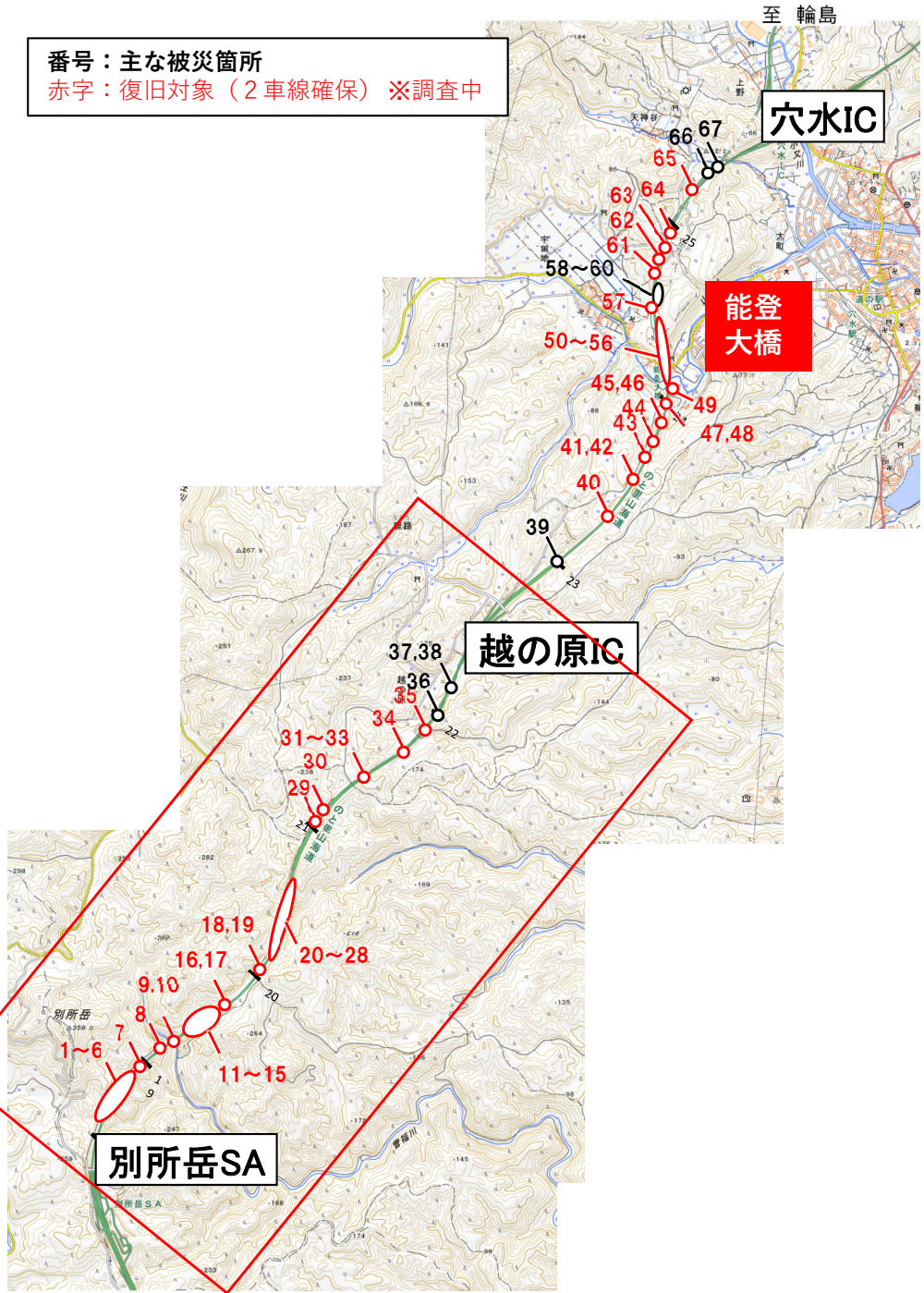


令和6年能登半島地震 のと里山海道 緊急復旧の状況

越の原IC～別所岳SA (担当会社 (株)大林組 (株)熊谷組)

4月8日現在

番号：主な被災箇所
赤字：復旧対象（2車線確保）※調査中



緊急復旧作業中（2車線確保）

No.38付近 アスファルト舗装 乳剤散布状況



R6.4.6撮影

No.37付近 路盤完了状況



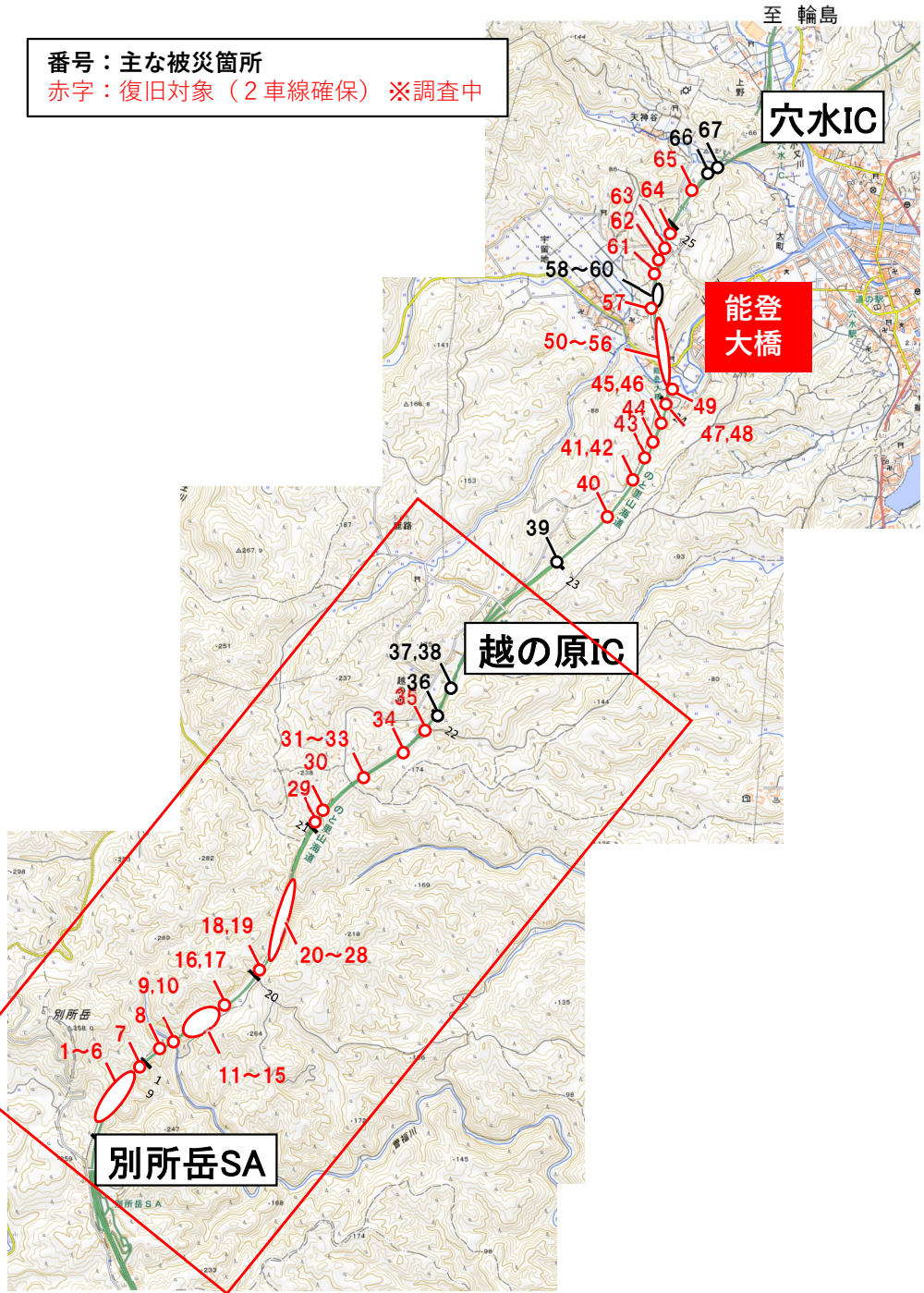
R6.4.6撮影

令和6年能登半島地震 のと里山海道 緊急復旧の状況

越の原IC～別所岳SA (担当会社 (株)大林組 (株)熊谷組)

3月25日現在

番号：主な被災箇所
赤字：復旧対象（2車線確保）※調査中



緊急復旧作業中（2車線確保）

No.1 砕石敷均し・転圧状況



R6.3.20撮影

No.30 砕石敷均し・転圧状況



R6.3.19撮影

令和6年能登半島地震 のと里山海道 緊急復旧の状況

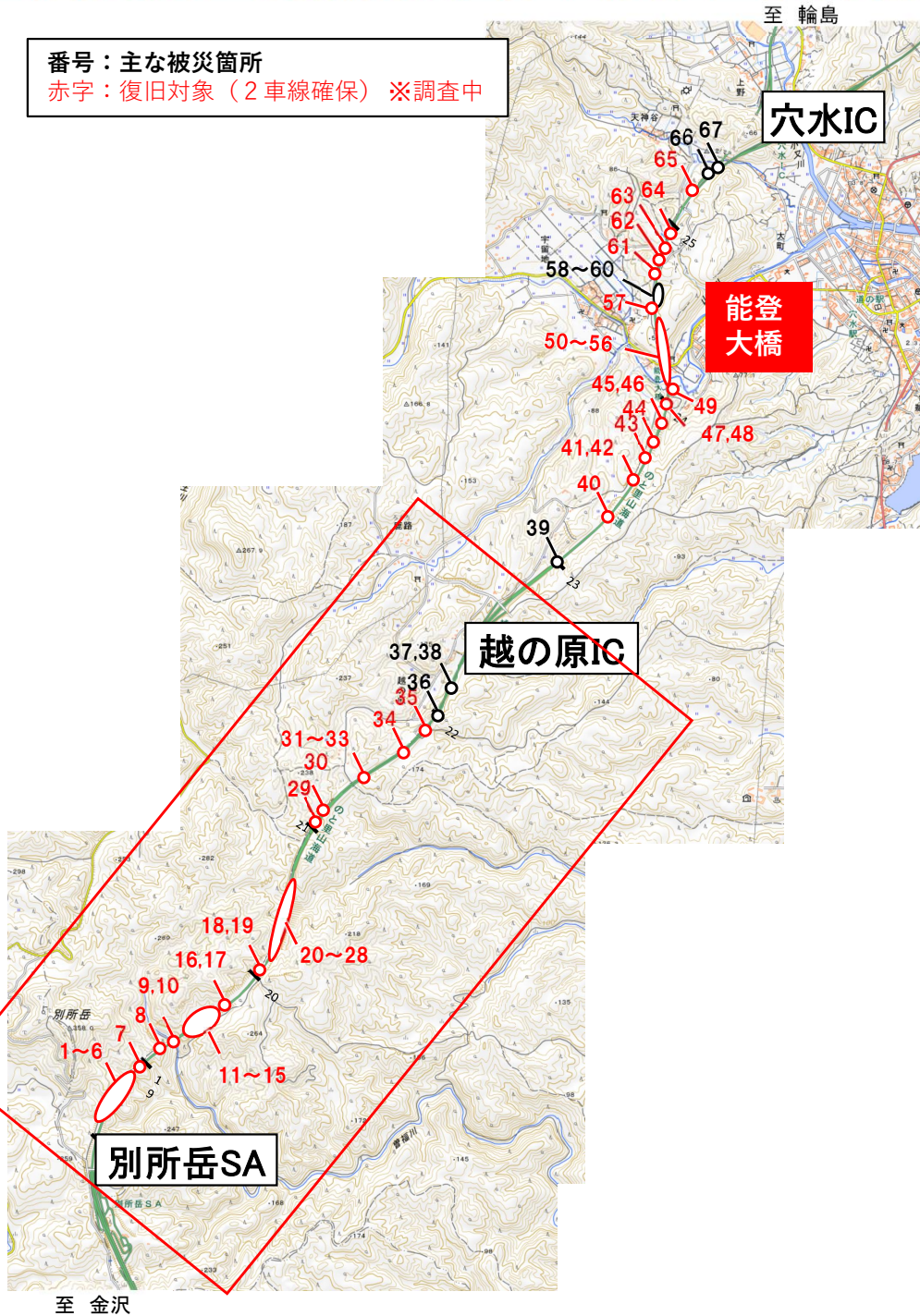
越の原IC～別所岳SA (担当会社 (株)大林組 (株)熊谷組)

3月18日現在

緊急復旧作業中 (2車線確保)

番号：主な被災箇所

赤字：復旧対象 (2車線確保) ※調査中



No.5路盤材敷均し、転圧状況

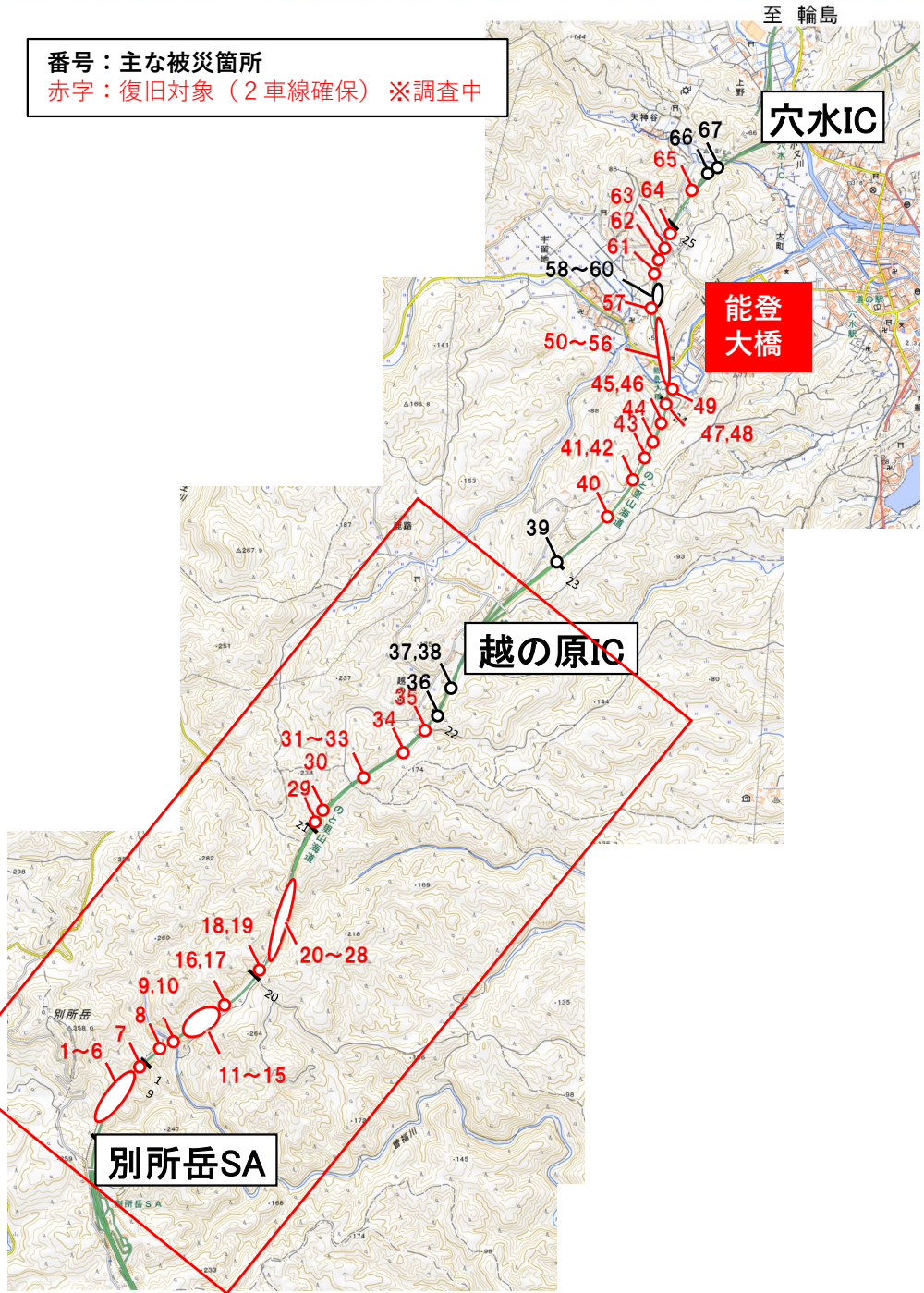


令和6年能登半島地震 のと里山海道 緊急復旧の状況

越の原IC～別所岳SA (担当会社 (株)大林組 (株)熊谷組)

3月15日現在

番号：主な被災箇所
赤字：復旧対象（2車線確保）※調査中



緊急復旧作業中（2車線確保）

No.1 路盤材敷均し状況



工事件名	令和6年能登半島地震 能登自動車道道路復旧工事その3
工事場所	のと里山海道(別所岳SA～越の原IC) 18.20kp
施工状況	路盤材敷均し・転圧

R6.3.14撮影

No.29 改良土敷き均し状況



工事件名	令和6年能登半島地震 能登自動車道道路復旧工事その3
工事場所	のと里山海道(別所岳SA～越の原IC)k. d. 21.2
施工状況	改良土敷き均し状況

R6.3.14撮影

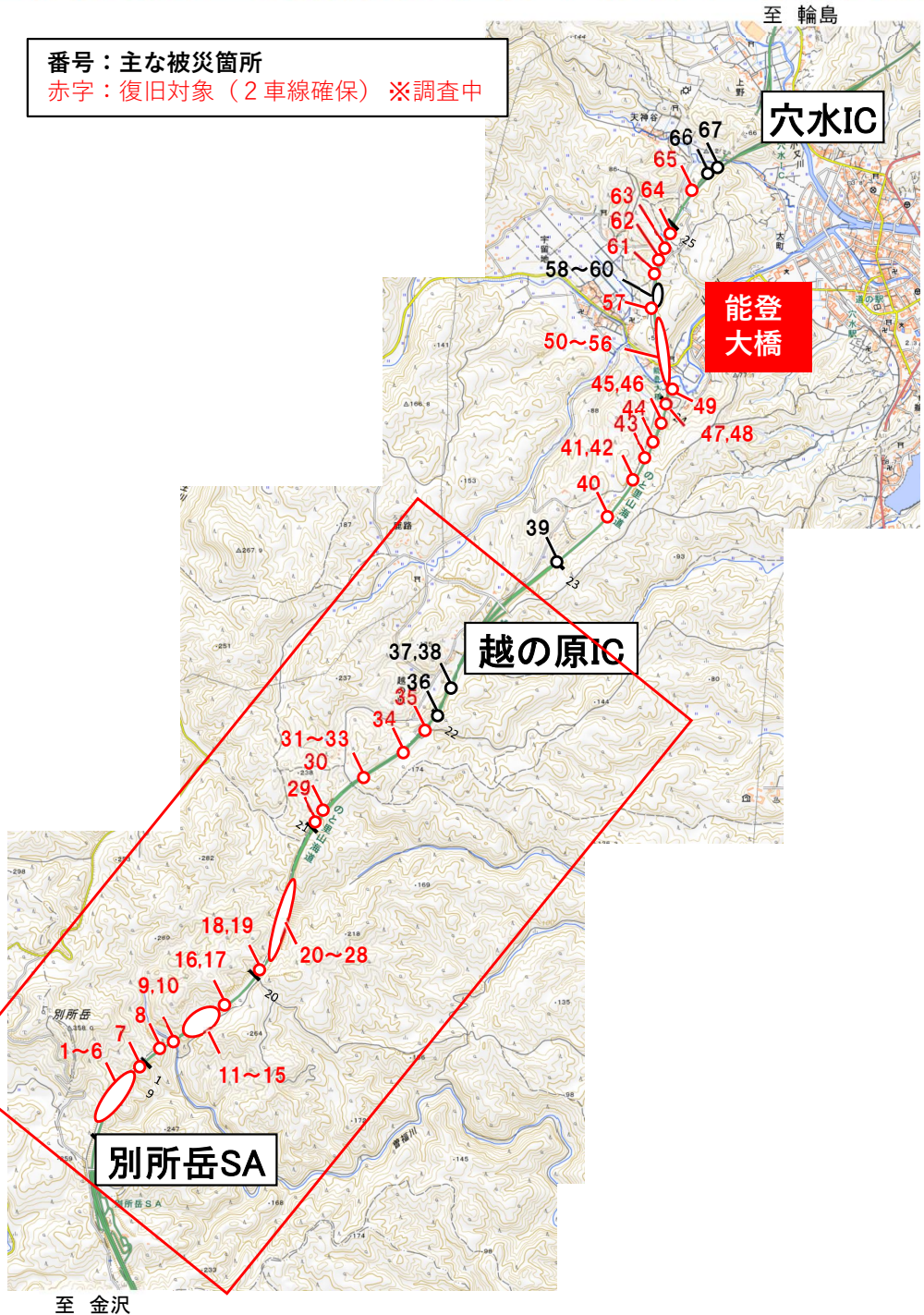
至 金沢

令和6年能登半島地震 のと里山海道 緊急復旧の状況

越の原IC～別所岳SA (担当会社 (株)大林組 (株)熊谷組)

3月13日現在

番号：主な被災箇所
赤字：復旧対象（2車線確保）※調査中



緊急復旧作業中（2車線確保）

No.30 法面仕上げ状況



No.30付近 舗装撤去状況

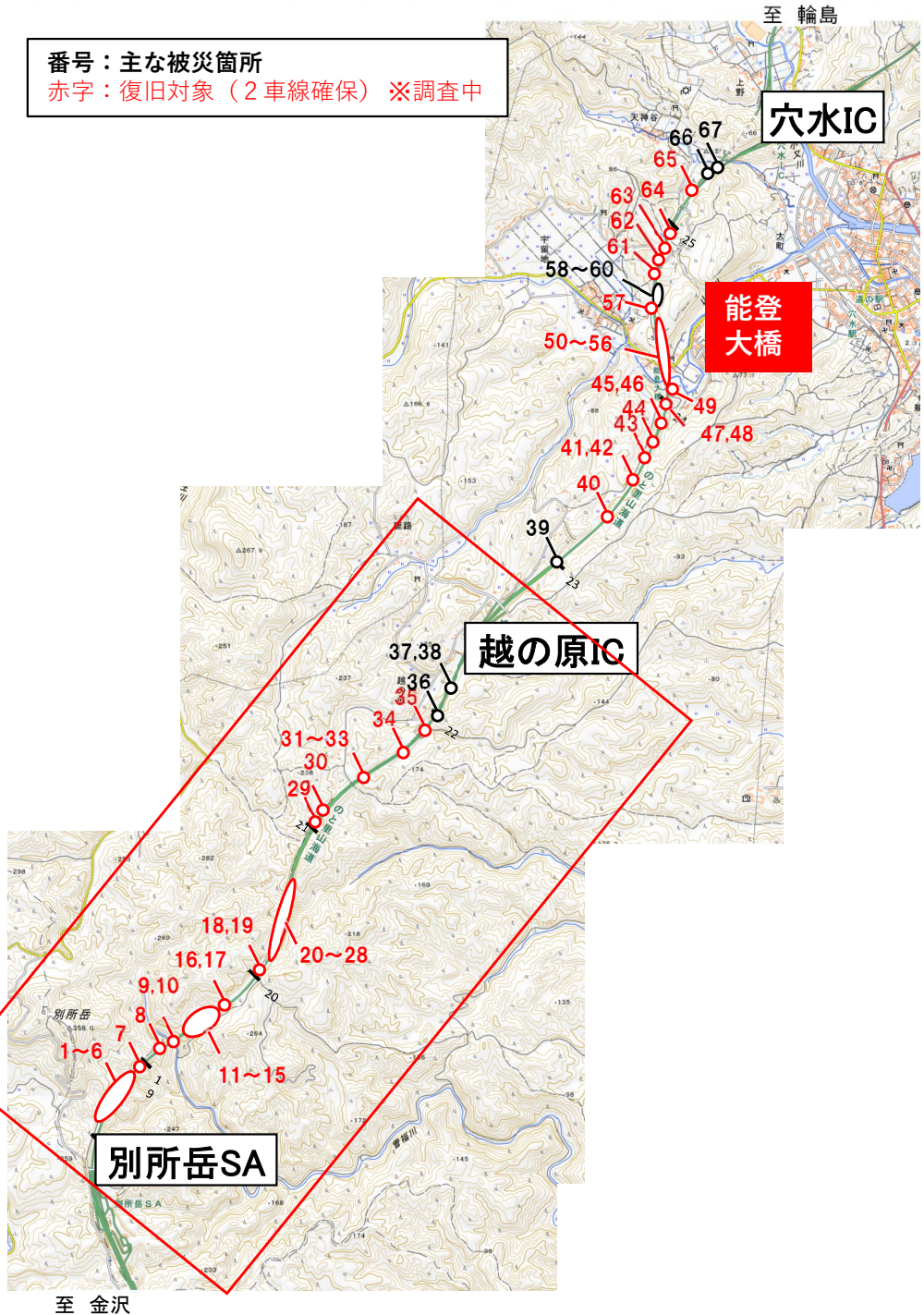


令和6年能登半島地震 のと里山海道 緊急復旧の状況

越の原IC～別所岳SA (担当会社 (株)大林組 (株)熊谷組)

3月11日現在

番号：主な被災箇所
赤字：復旧対象（2車線確保）※調査中



緊急復旧作業中（2車線確保）

No.38 路盤材敷均し転圧状況



No.33 砕石敷均し・転圧状況

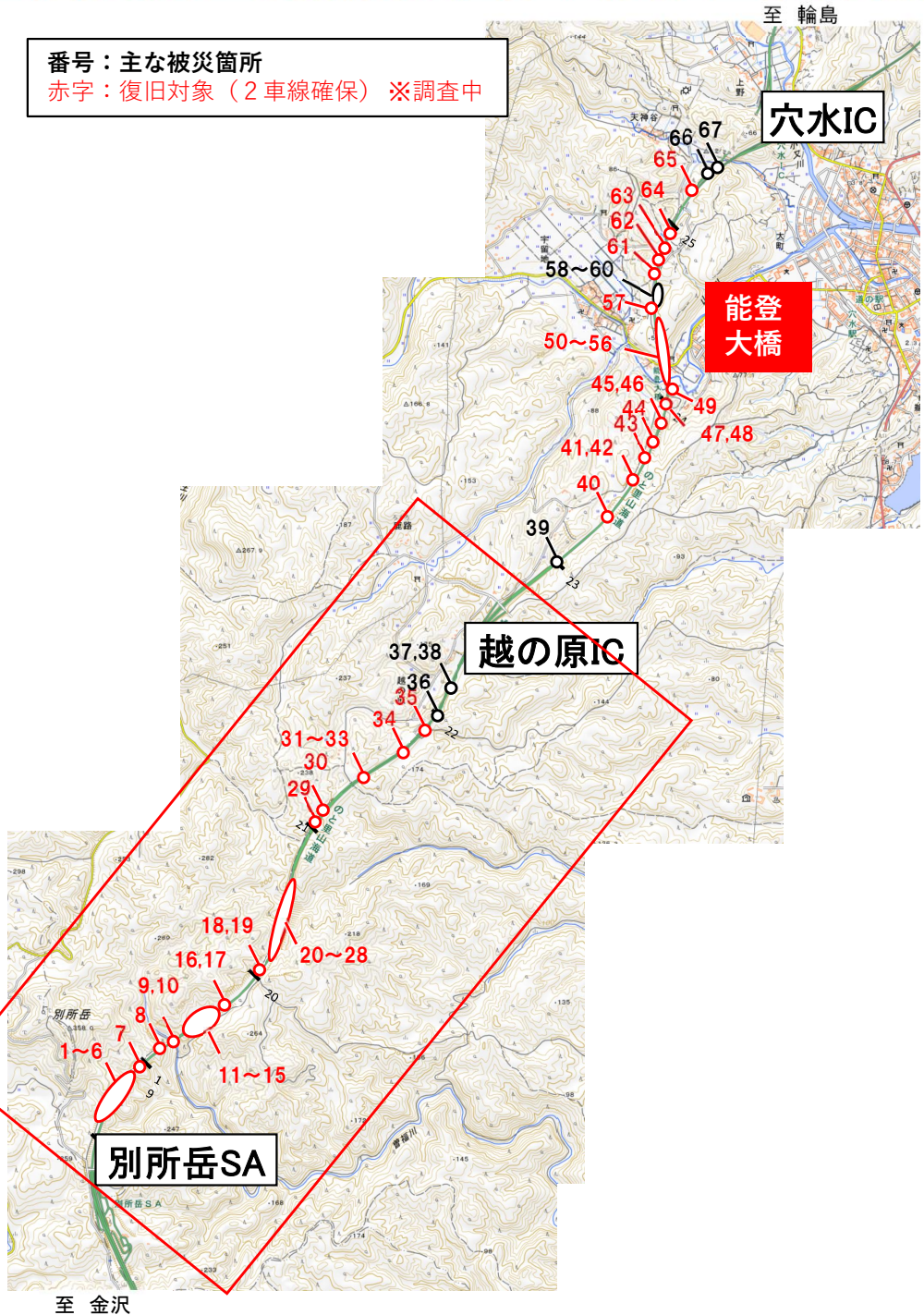


令和6年能登半島地震 のと里山海道 緊急復旧の状況

越の原IC～別所岳SA (担当会社 (株)大林組 (株)熊谷組)

3月8日現在

番号：主な被災箇所
赤字：復旧対象（2車線確保）※調査中



緊急復旧作業中（2車線確保）

No.30 碎石敷均し転圧状況



工事件名	令和6年能登半島地震 能登自動車道緊急復旧工事No.30
工事場所	のと里山海道(能登IC)SA～越の原IC, D.21.21.22
施工状況	
碎石敷均し、転圧	
<small>(株)大林組 2024.03.07</small>	

No.34 碎石敷均し・転圧状況



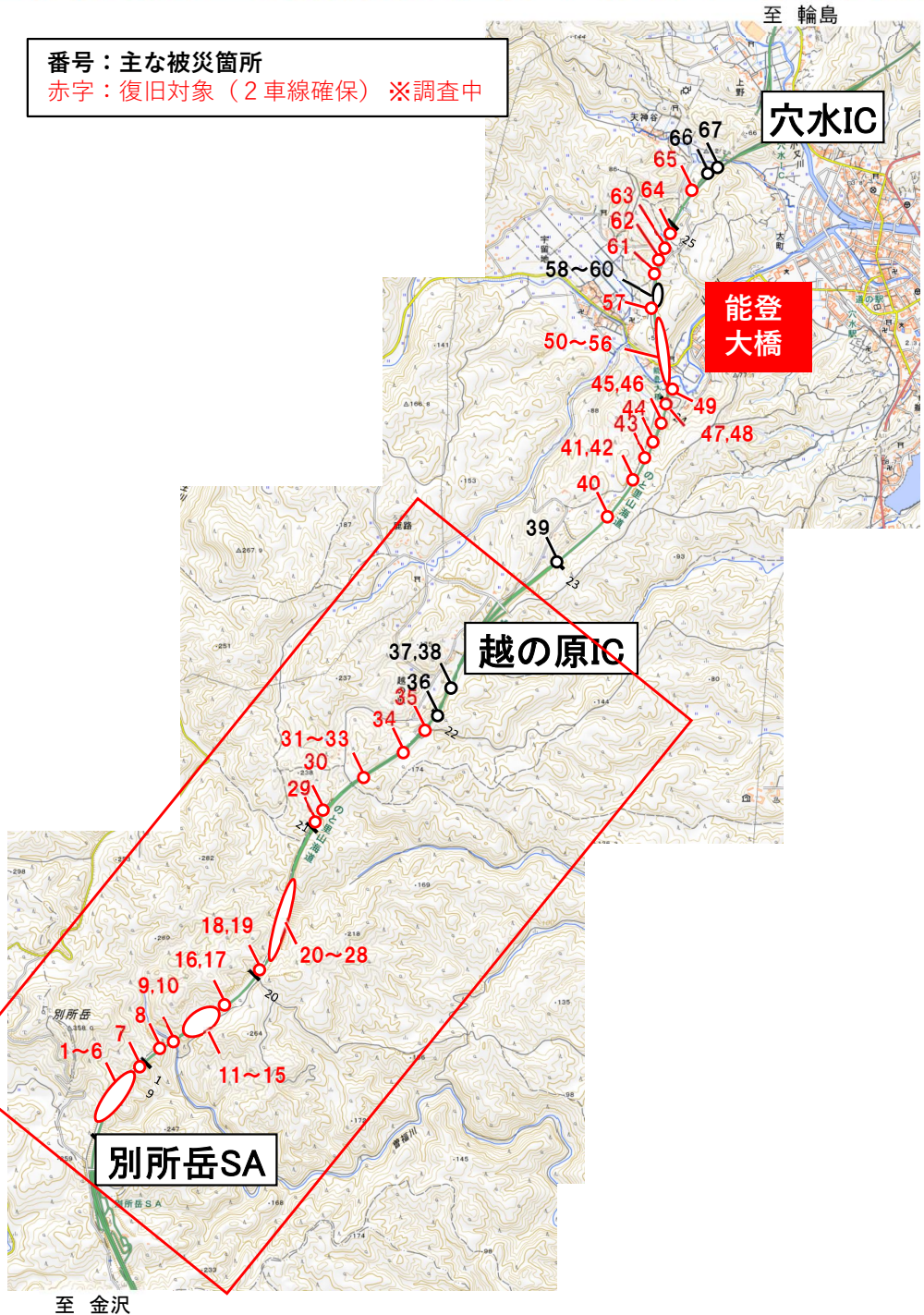
工事件名	令和6年能登半島地震 能登自動車道緊急復旧工事No.34
工事場所	のと里山海道(別所岳SA)～越の原IC, D.21.21.24
施工状況	
碎石敷均し、転圧	
<small>(株)大林組 2024.03.08</small>	

令和6年能登半島地震 のと里山海道 緊急復旧の状況

越の原IC～別所岳SA (担当会社 (株)大林組 (株)熊谷組)

3月6日現在

番号：主な被災箇所
 赤字：復旧対象（2車線確保）※調査中



緊急復旧作業中（2車線確保）

No.35 路盤整形状況



R6.3.5撮影

工事件名	令和6年能登半島地震 越の原IC～別所岳SA間の緊急復旧工事
工事場所	のと里山海道(別所岳SA～越の原IC)k.d.22.10-22.20
路盤整形状況	
(株)大林組 2024.03.05	

No.38 舗装撤去状況



R6.3.4撮影

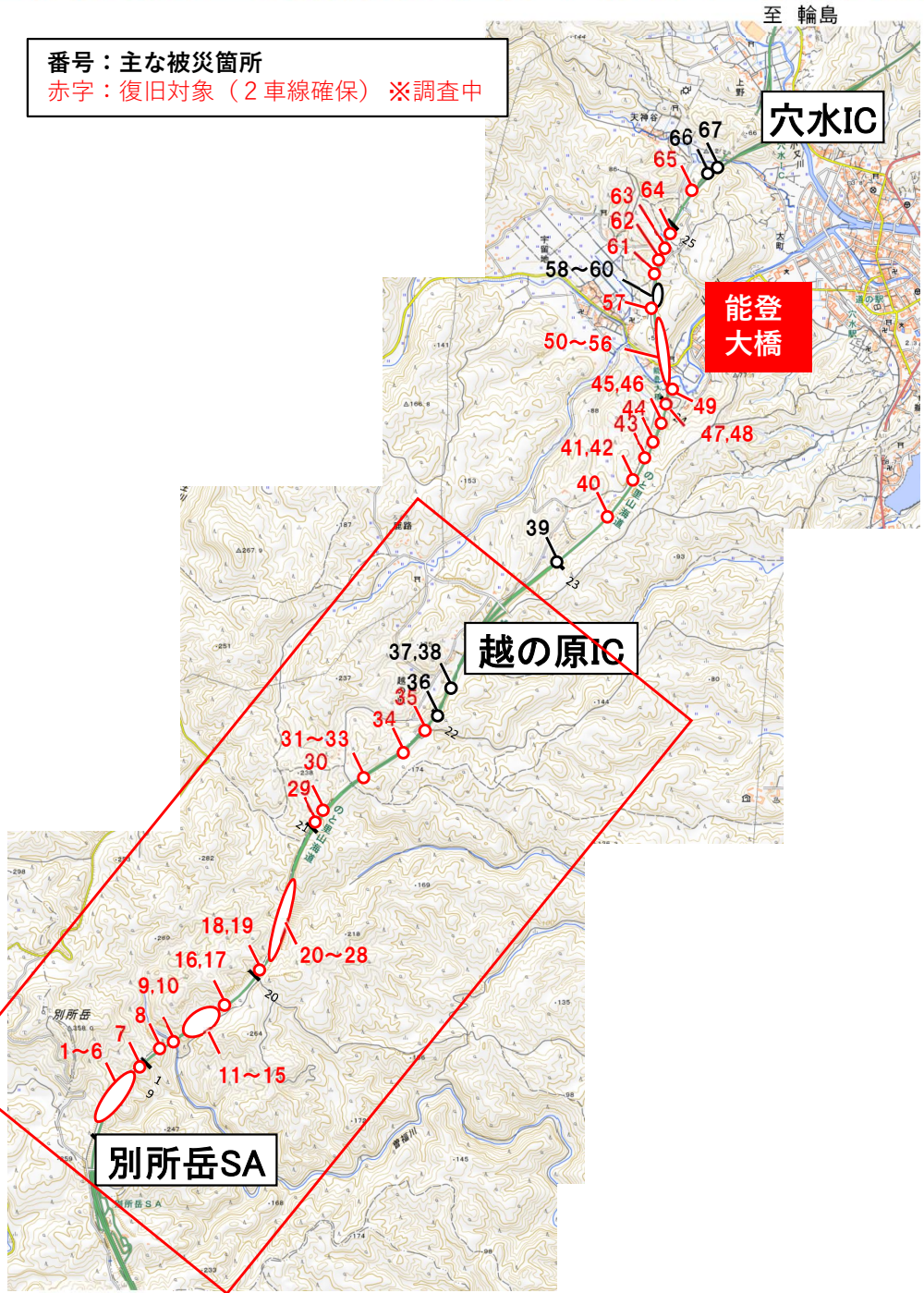
工事件名	令和6年能登半島地震 越の原IC～別所岳SA間の緊急復旧工事
工事場所	のと里山海道(別所岳SA～越の原IC)k.d.22.10-22.20
舗装撤去状況	
(株)大林組 2024.03.04	

令和6年能登半島地震 のと里山海道 緊急復旧の状況

越の原IC～別所岳SA (担当会社 (株)大林組 (株)熊谷組)

3月4日現在

番号：主な被災箇所
赤字：復旧対象（2車線確保）※調査中



緊急復旧作業中（2車線確保）

No.26付近 舗装撤去状況



工事件名	令和6年能登半島地震 能登自動車道道路修繕工事その3
工事場所	のと里山海道(別所岳SA～越の原IC)20.49～20.50km

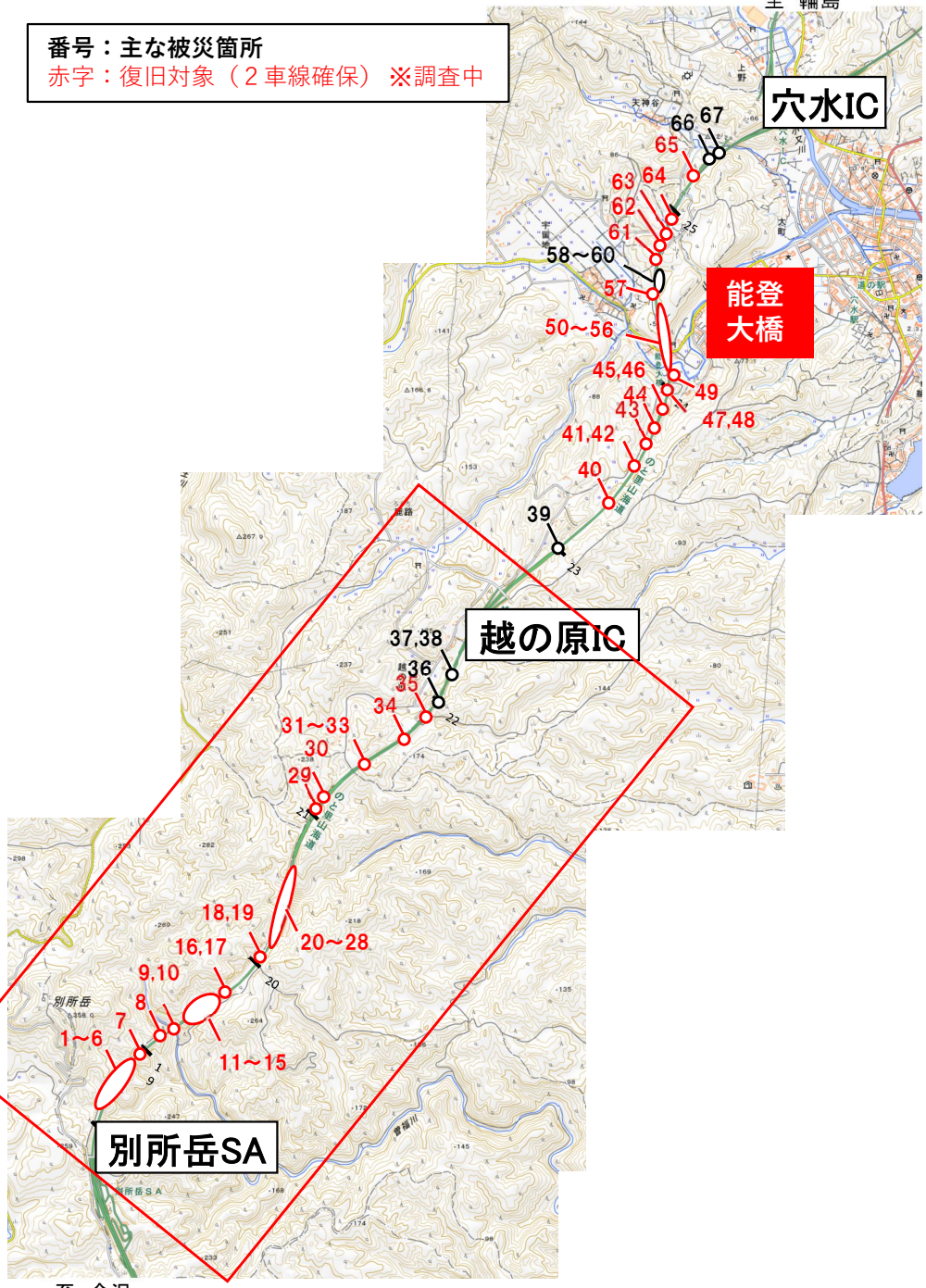
As舗装版撤去状況

令和6年能登半島地震 のと里山海道 緊急復旧の状況

越の原IC～別所岳SA (担当会社 (株)大林組 (株)熊谷組)

3月1日現在

番号：主な被災箇所
赤字：復旧対象 (2車線確保) ※調査中



緊急復旧作業中 (2車線確保)

No.19付近 アスガラ運搬状況



R6.2.28撮影

No.35付近 舗装撤去状況



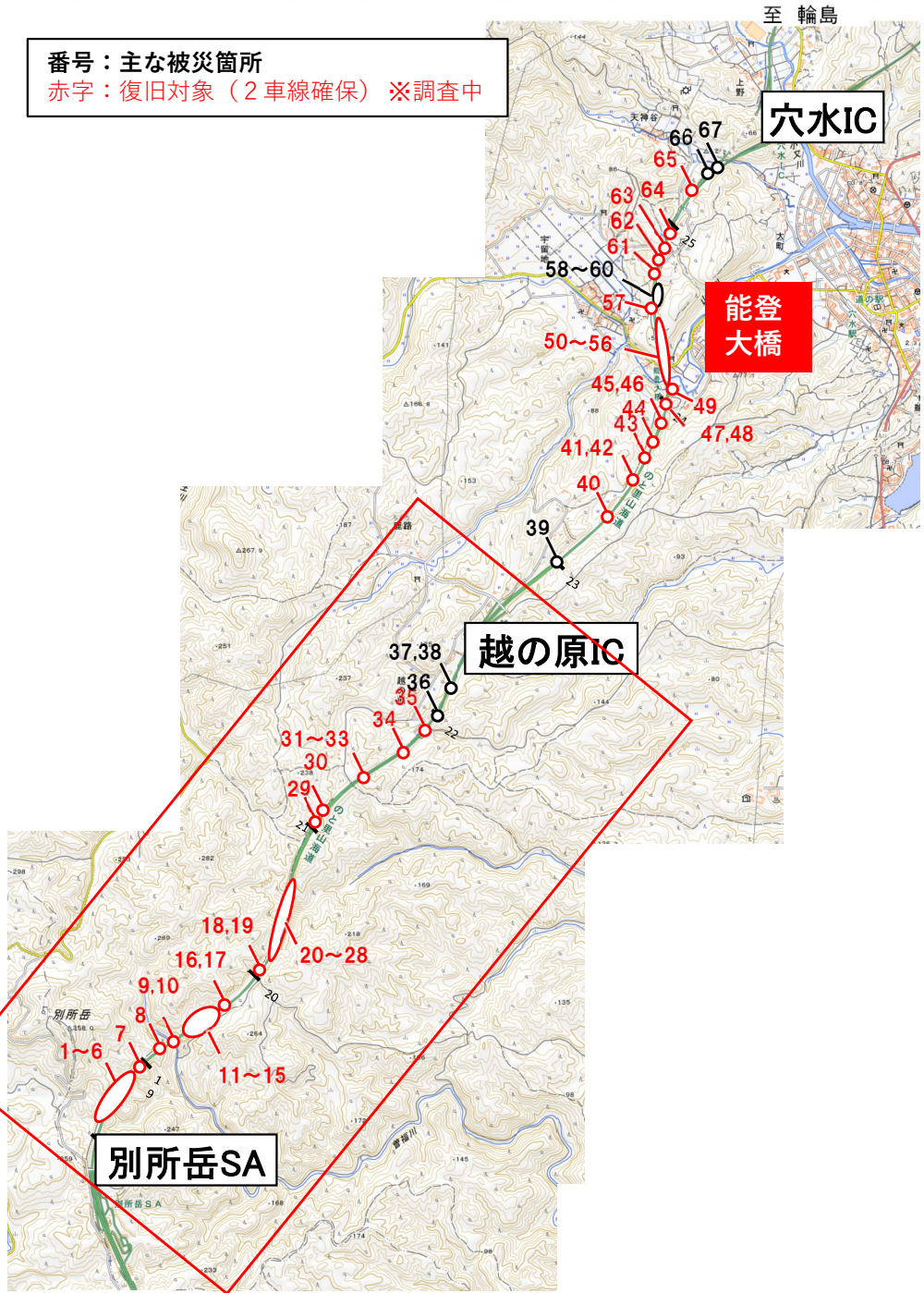
R6.2.29撮影

令和6年能登半島地震 のと里山海道 緊急復旧の状況

越の原IC～別所岳SA (担当会社 (株)大林組 (株)熊谷組)

2月28日現在

番号：主な被災箇所
赤字：復旧対象 (2車線確保) ※調査中



緊急復旧作業中 (2車線確保)

No.12付近 アスガラ積込・運搬状況



R6.2.27撮影

工事件名	令和6年能登半島地震 能登自動車道緊急復旧工事e03
工事場所	のと里山海道(別所岳SA～越の原IC)k.d.19.38-19.42
アスガラ搬出状況	
2024/02/27	

No.34付近 アスガラ積込・運搬状況



工事件名	令和6年能登半島地震 能登自動車道緊急復旧工事e03
工事場所	のと里山海道(別所岳SA～越の原IC)k.d.21.70-21.72
施工状況	
アスガラ積込、運搬	
2024/02/26	

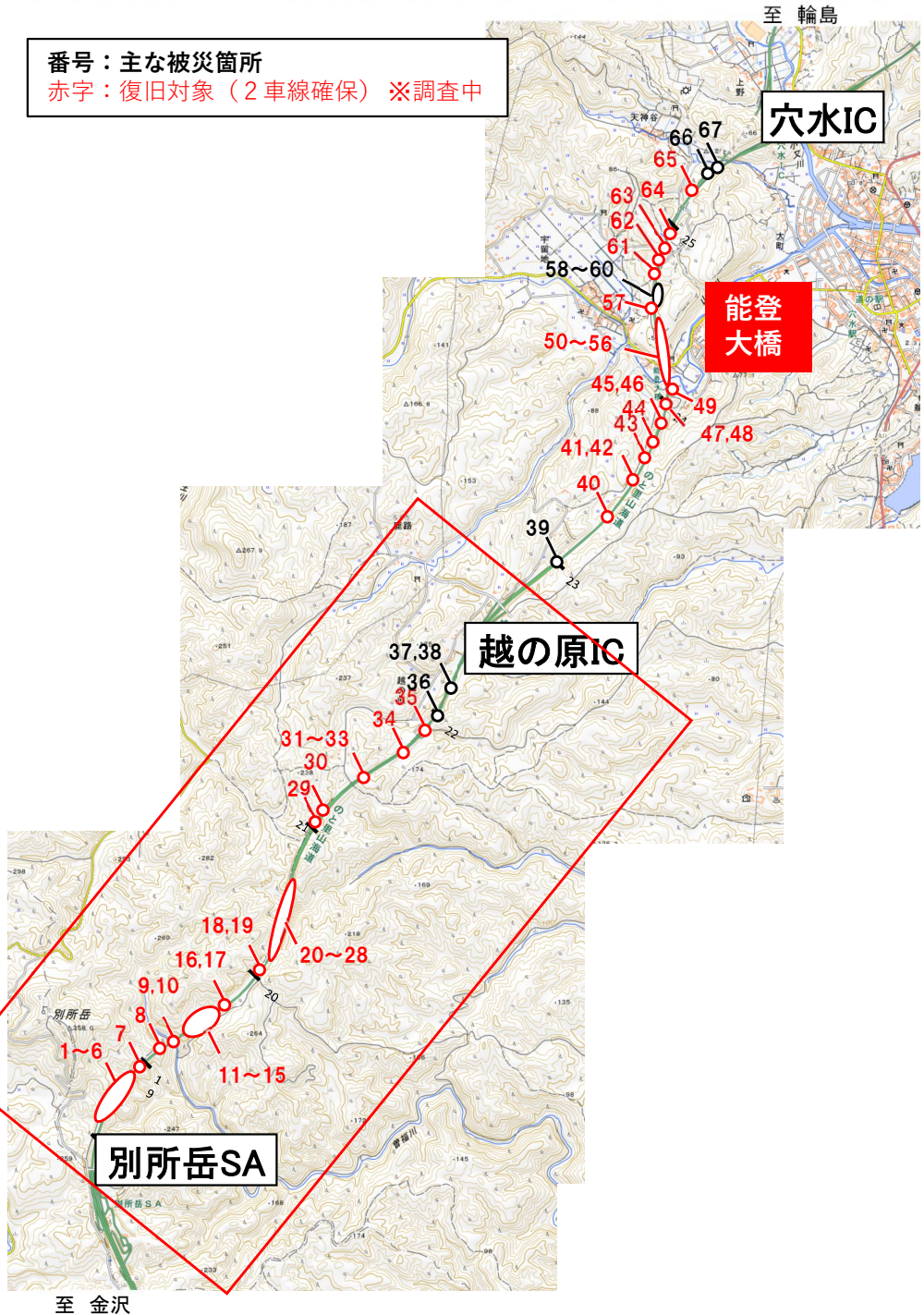
R6.2.26撮影

令和6年能登半島地震 のと里山海道 緊急復旧の状況

越の原IC～別所岳SA (担当会社 (株)大林組 (株)熊谷組)

2月26日現在

番号：主な被災箇所
赤字：復旧対象（2車線確保）※調査中



緊急復旧作業中（2車線確保）

No.8付近 路盤敷均し状況



工事件名	令和6年能登半島地震 能登自動車道道路復旧工事R03
工事場所	のと里山海道(別所岳SA～越の原IC)k.p.19.08-19.15
施工状況	
路盤敷均し、転圧	
<small>(株)大林組 2024/02/23</small>	

R6.2.23撮影

No.6付近 路盤敷均し・転圧状況



工事件名	令和6年能登半島地震 能登自動車道道路復旧工事R03
工事場所	のと里山海道(別所岳SA～越の原IC)k.p.19.08-19.15
施工状況	
砕石敷均し状況	
<small>(株)大林組 2024/02/24</small>	

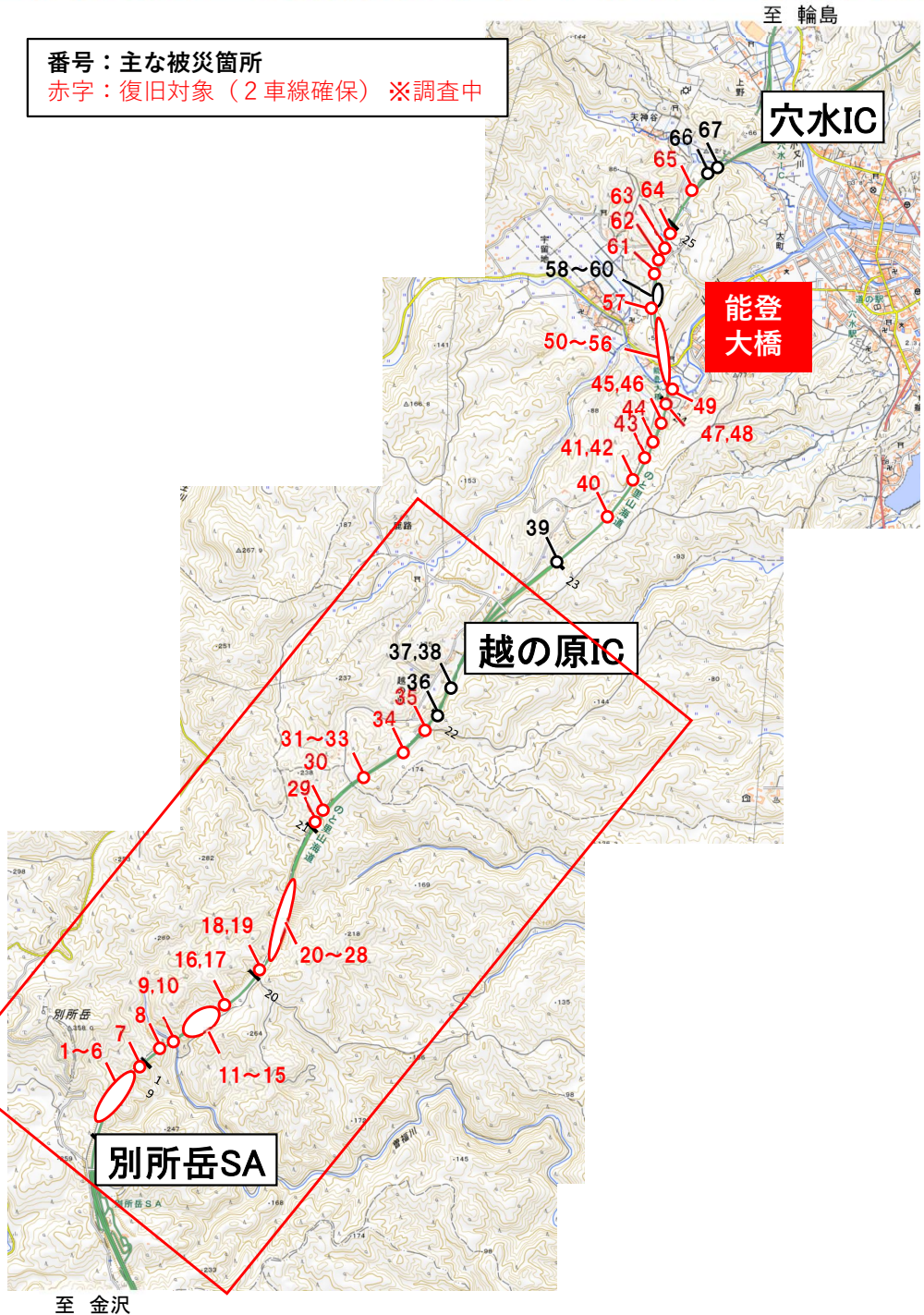
R6.2.24撮影

令和6年能登半島地震 のと里山海道 緊急復旧の状況

越の原IC～別所岳SA (担当会社 (株)大林組 (株)熊谷組)

2月21日現在

番号：主な被災箇所
赤字：復旧対象（2車線確保）※調査中



緊急復旧作業中（2車線確保）

No.6付近 舗装撤去状況



No.6付近 路盤敷均し・転圧状況

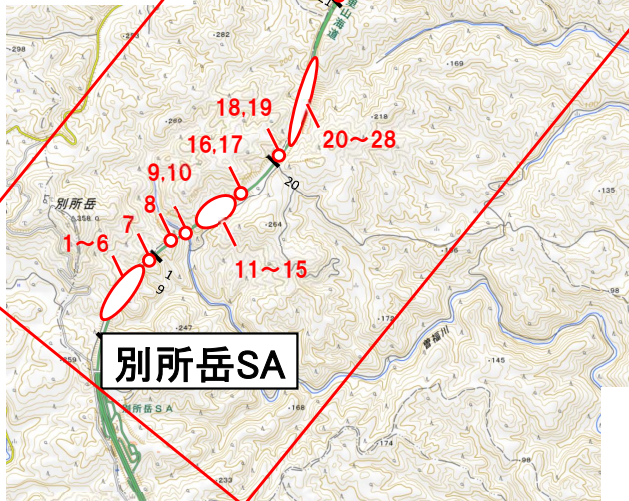
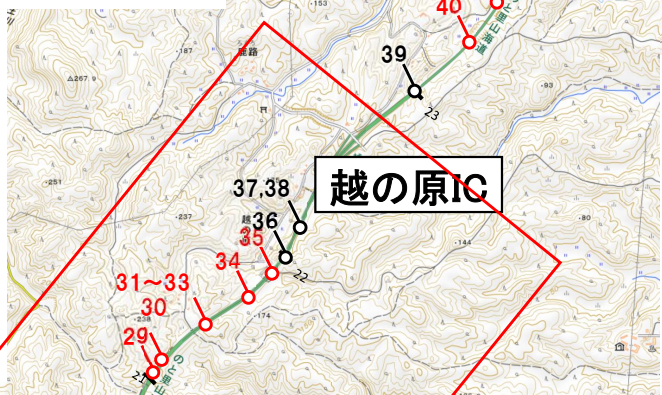
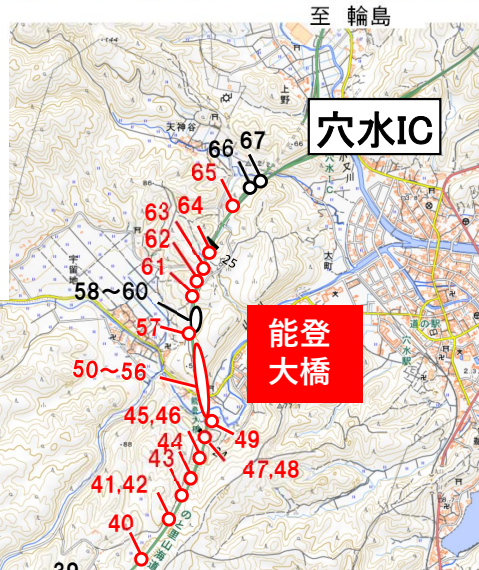


令和6年能登半島地震 のと里山海道 緊急復旧の状況

越の原IC～別所岳SA (担当会社 (株)大林組 (株)熊谷組)

2月15日現在

番号：主な被災箇所
赤字：復旧対象 (1車線確保)



至 金沢

緊急復旧完了 (1車線確保)
令和6年2月15日～通行止め解除
(一方通行・緊急車両等のみ通行可)

1車線通行状況

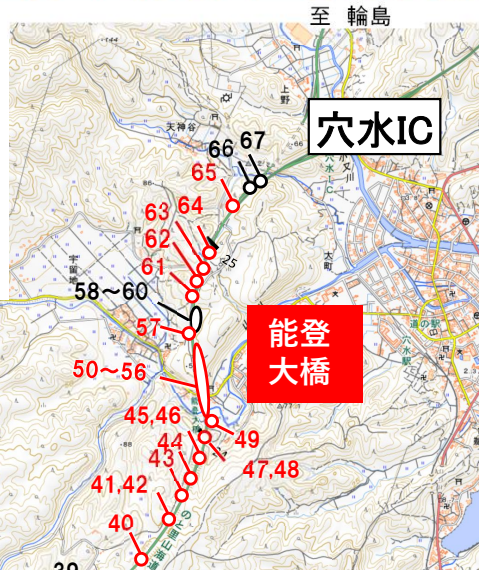


令和6年能登半島地震 のと里山海道 緊急復旧の状況

越の原IC～別所岳SA (担当会社 (株)大林組 (株)熊谷組)

2月15日現在

番号：主な被災箇所
赤字：復旧対象 (1車線確保)

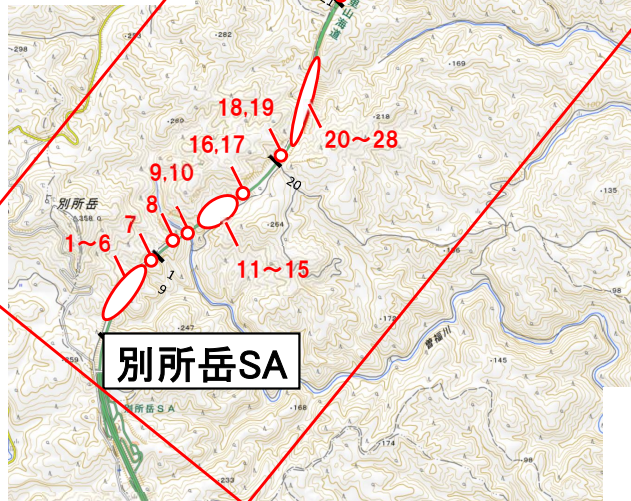
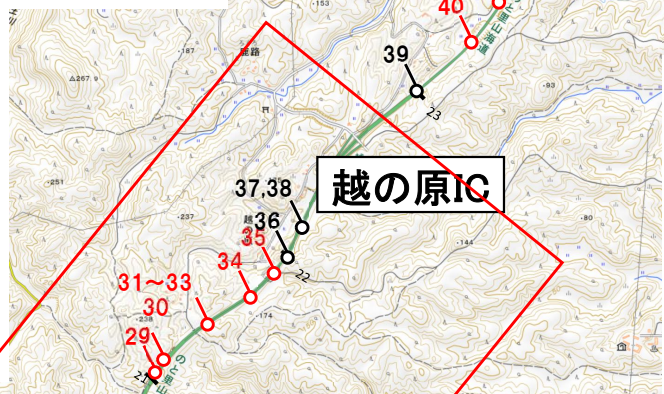


緊急復旧完了 (1車線確保)
令和6年2月15日～通行止め解除
(一方通行・緊急車両等のみ通行可)

No.7付近 1車線復旧完了



No.29付近 1車線復旧完了



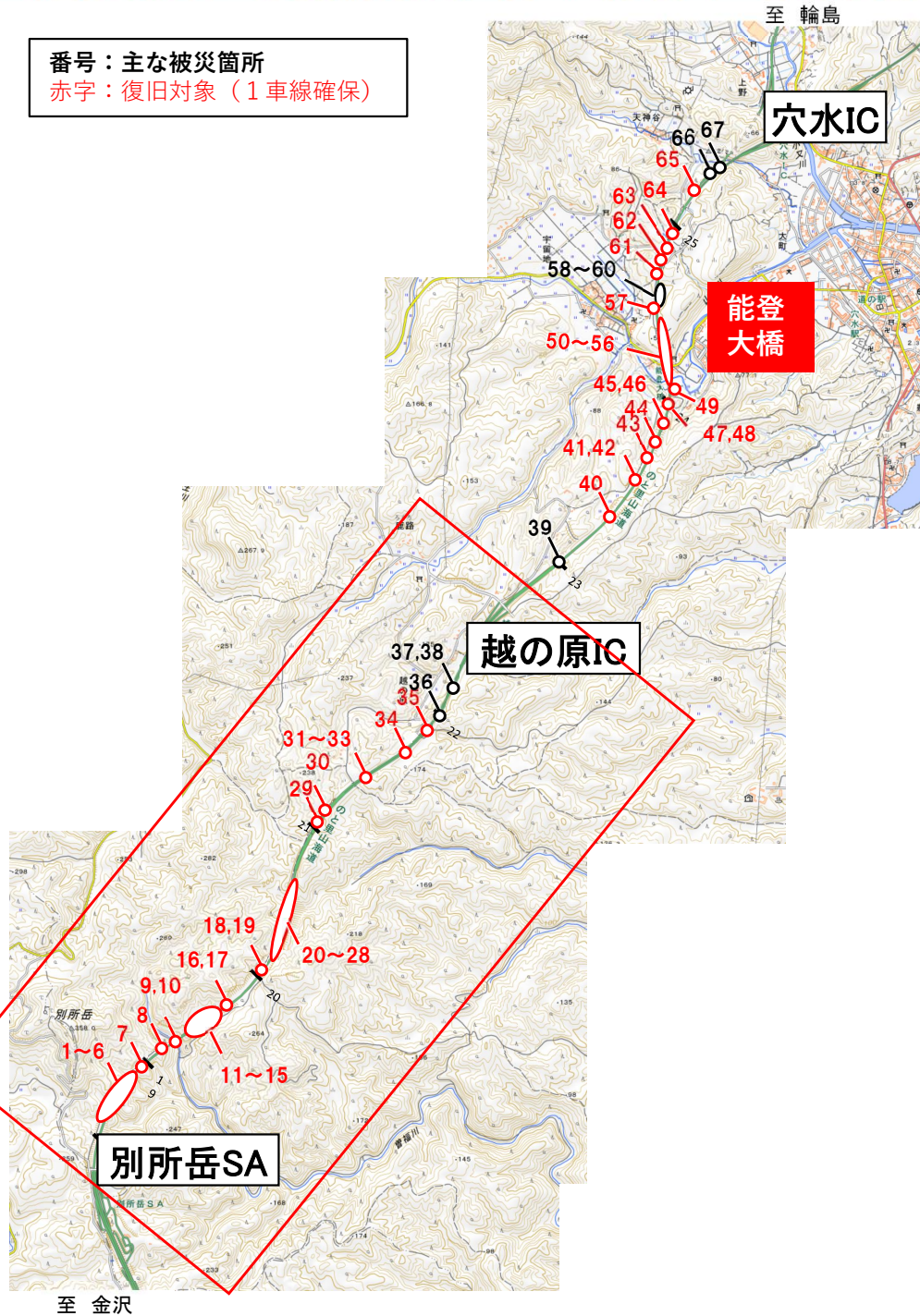
至 金沢

令和6年能登半島地震 のと里山海道 緊急復旧の状況

越の原IC～別所岳SA (担当会社 (株)大林組 (株)熊谷組)

2月13日現在

番号：主な被災箇所
赤字：復旧対象 (1車線確保)



緊急復旧作業中 (1車線確保)
38箇所完了 (舗装以外) / 38箇所

No.24付近 路肩路盤整備状況



No.29 路盤整備およびAs舗装完了

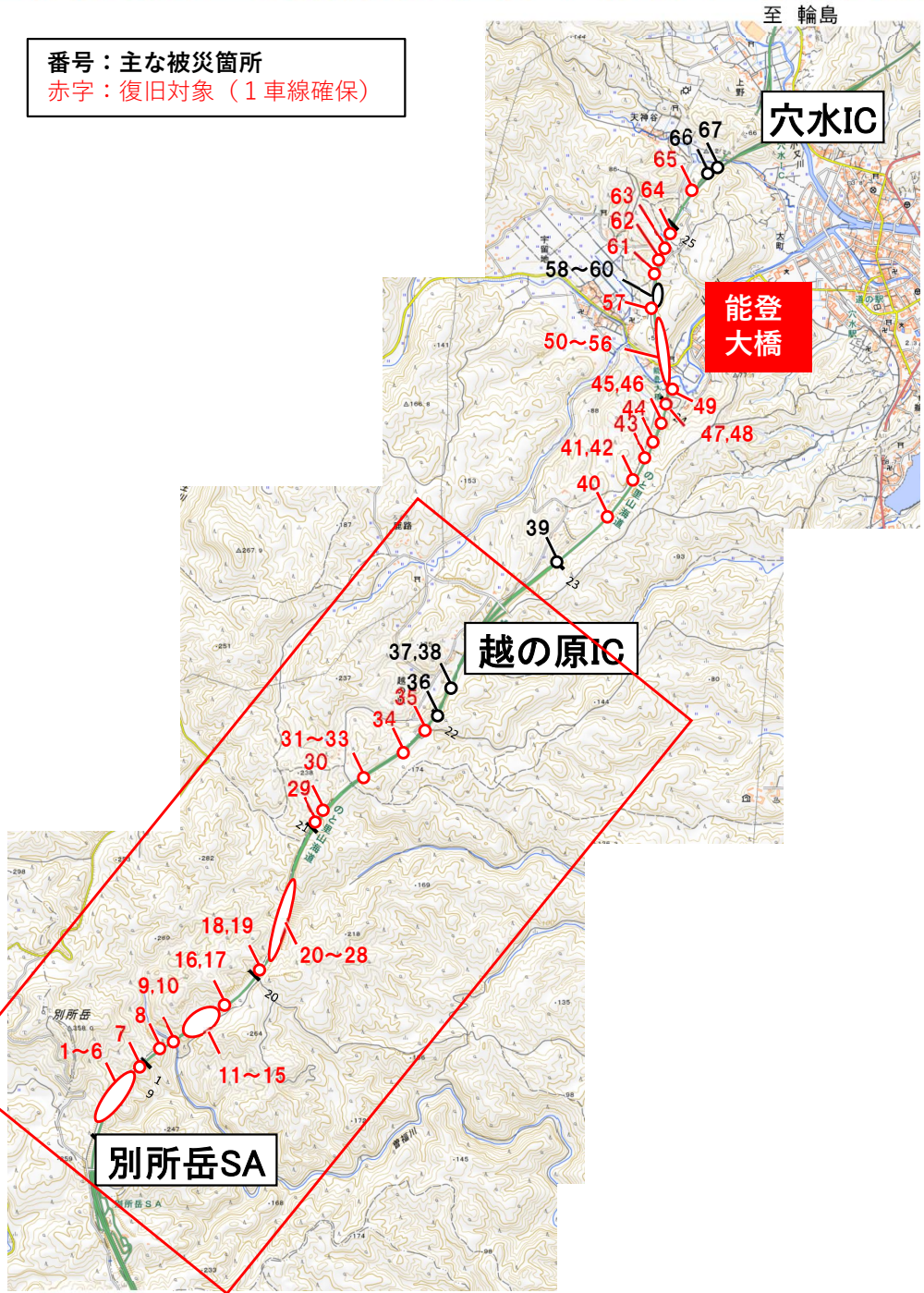


令和6年能登半島地震 のと里山海道 緊急復旧の状況

越の原IC～別所岳SA (担当会社 (株)大林組 (株)熊谷組)

2月9日現在

番号：主な被災箇所
赤字：復旧対象 (1車線確保)



緊急復旧作業中 (1車線確保)
29箇所完了 (舗装以外) / 38箇所

No.34付近 舗装状況



No.4付近 亀裂・段差補修状況

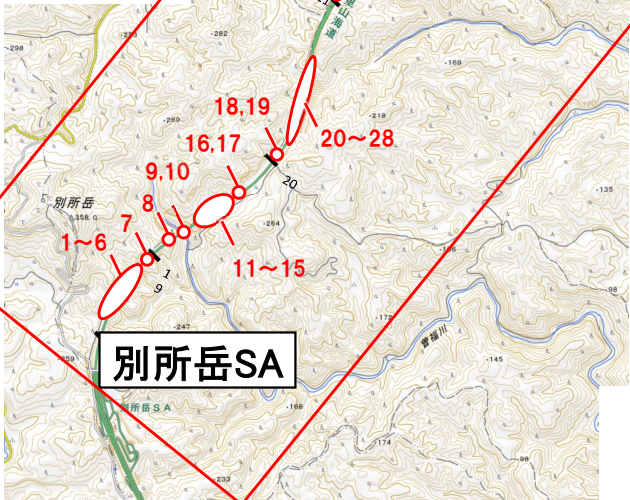
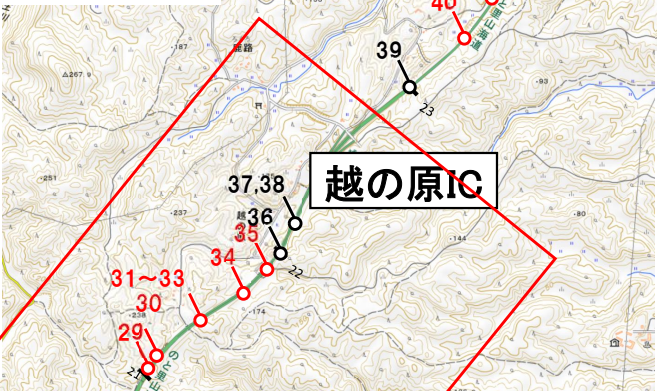
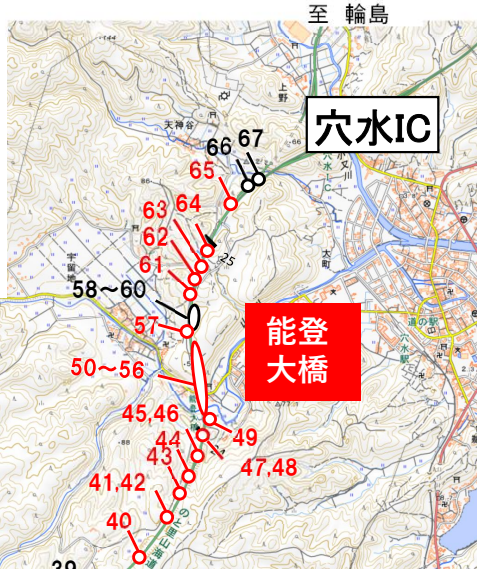


令和6年能登半島地震 のと里山海道 緊急復旧の状況

越の原IC～別所岳SA (担当会社 (株)大林組 (株)熊谷組)

2月7日現在

番号：主な被災箇所
赤字：復旧対象 (1車線確保)



緊急復旧作業中 (1車線確保)
29箇所完了 (舗装以外) / 38箇所

No.29～30付近 舗装施工状況

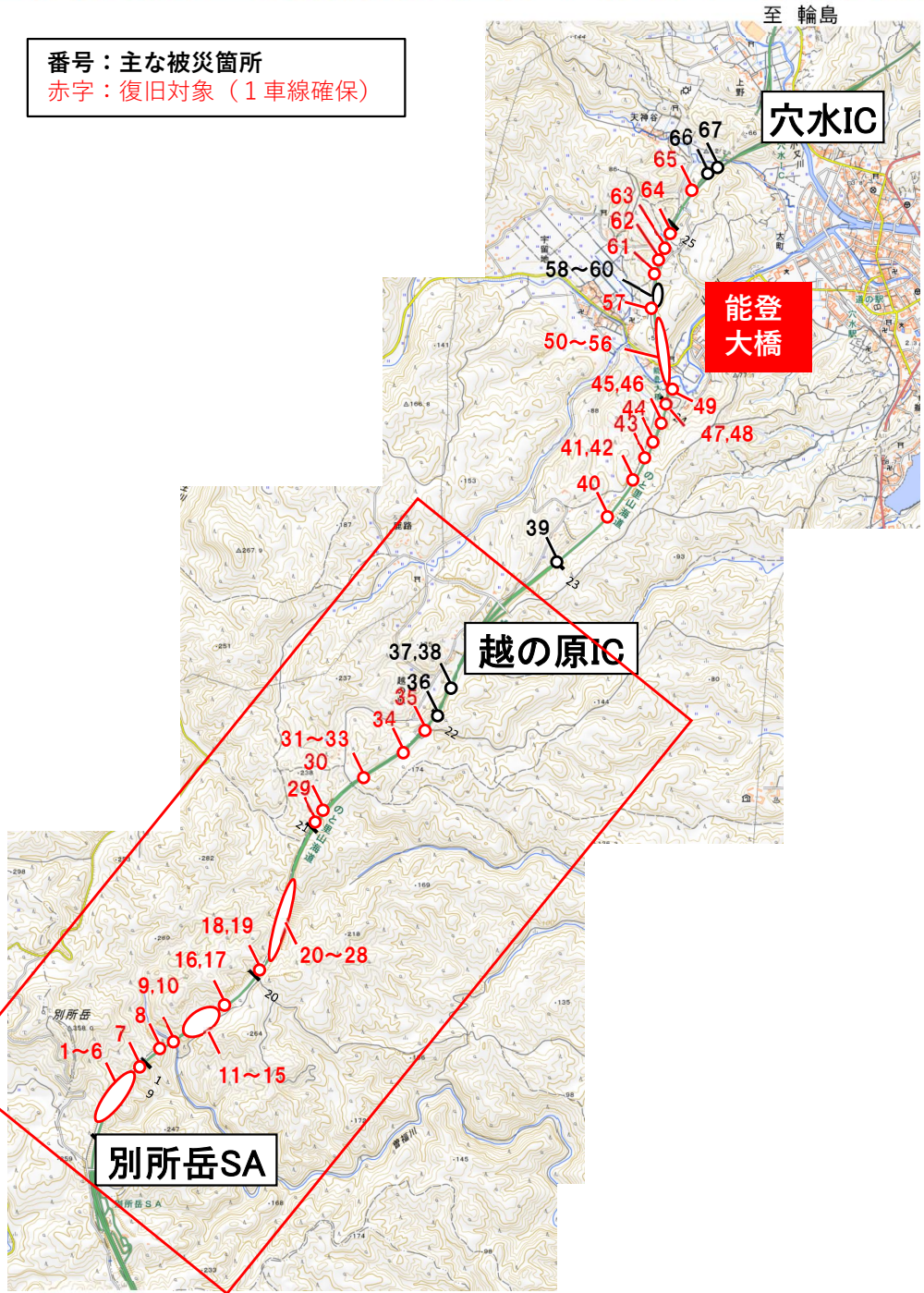


令和6年能登半島地震 のと里山海道 緊急復旧の状況

越の原IC～別所岳SA (担当会社 (株)大林組 (株)熊谷組)

2月5日現在

番号：主な被災箇所
赤字：復旧対象 (1車線確保)



緊急復旧作業中 (1車線確保)
29箇所完了 (舗装以外) / 38箇所

No.7付近 路盤施工状況



R6.2.2撮影



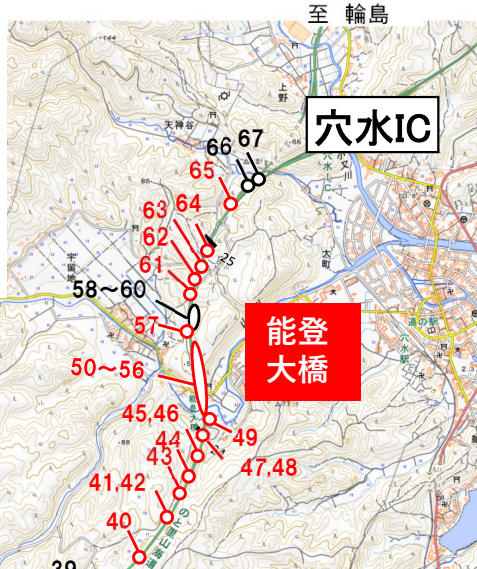
R6.2.4撮影

令和6年能登半島地震 のと里山海道 緊急復旧の状況

越の原IC～別所岳SA (担当会社 (株)大林組 (株)熊谷組)

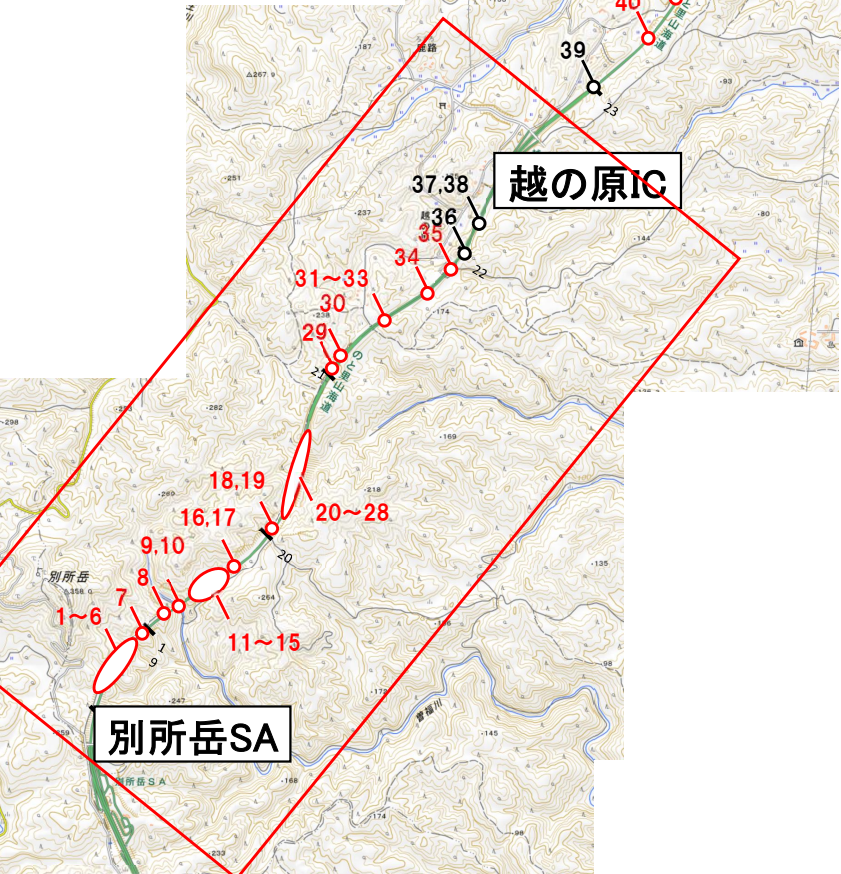
2月1日現在

番号：主な被災箇所
赤字：復旧対象 (1車線確保)



緊急復旧作業中 (1車線確保)
29箇所完了 (舗装以外) / 38箇所

No.30路盤転圧状況

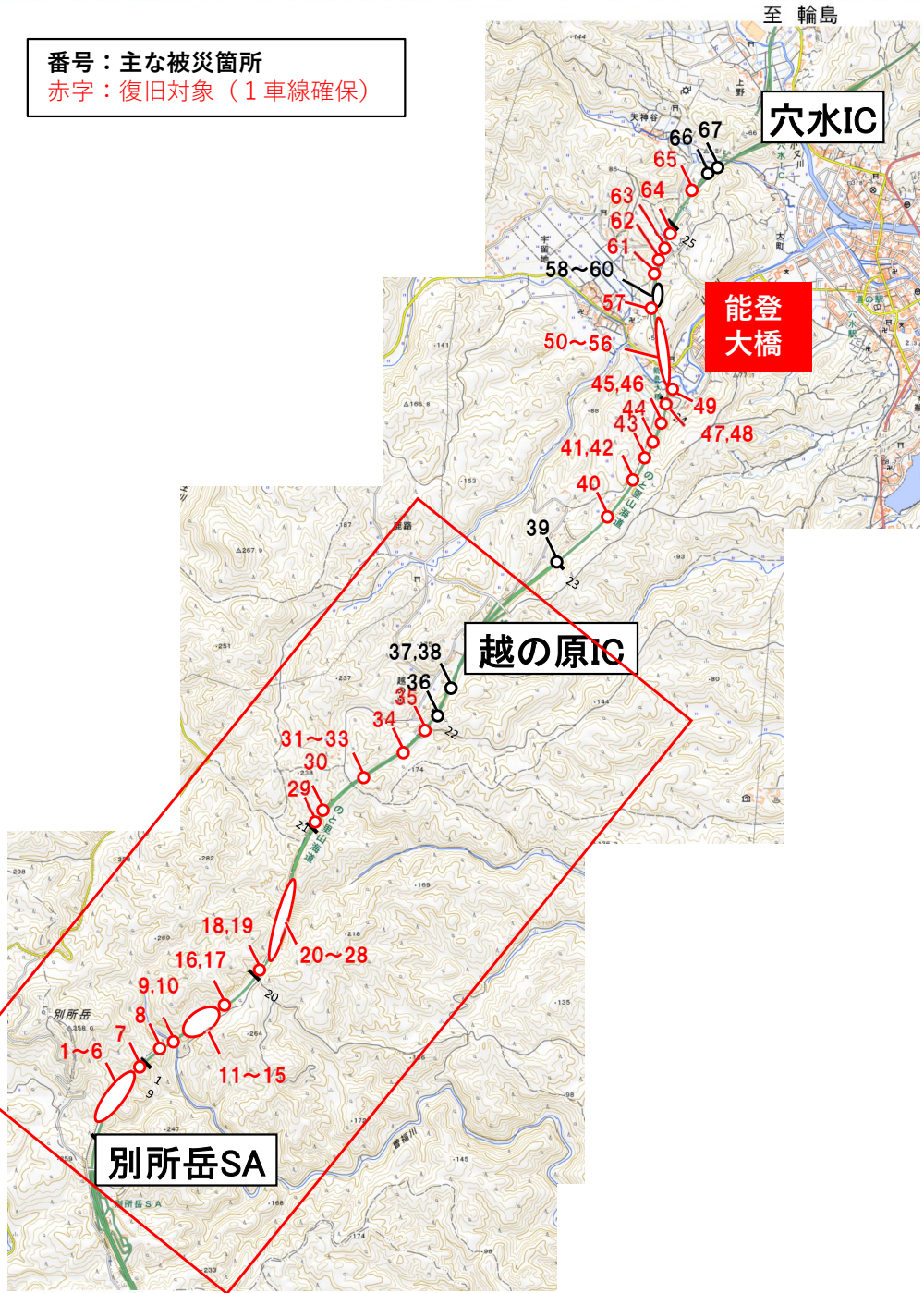


令和6年能登半島地震 のと里山海道 緊急復旧の状況

越の原IC～別所岳SA (担当会社 (株)大林組 (株)熊谷組)

1月31日現在

番号：主な被災箇所
赤字：復旧対象 (1車線確保)



緊急復旧作業中 (1車線確保)
29箇所完了 (舗装以外) / 38箇所

No.16 砕石敷設状況

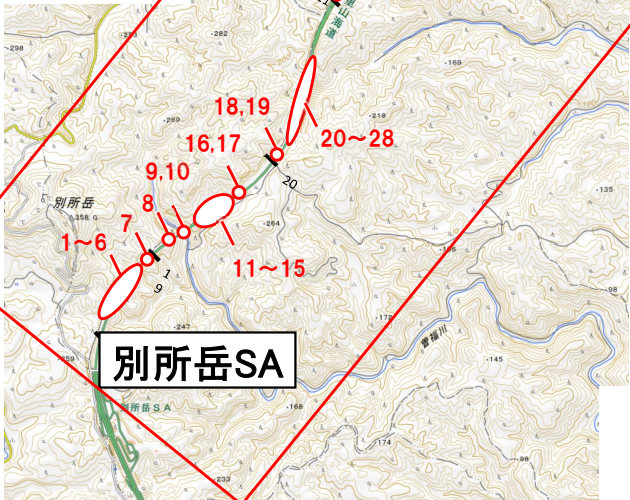
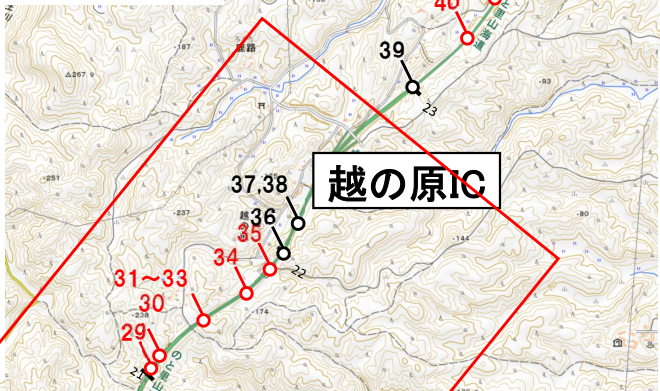


令和6年能登半島地震 のと里山海道 緊急復旧の状況

越の原IC～別所岳SA (担当会社 (株)大林組 (株)熊谷組)

1月30日現在

番号：主な被災箇所
赤字：復旧対象 (1車線確保)



至 金沢

緊急復旧作業中 (1車線確保)
29箇所完了 (舗装以外) / 38箇所

No.16掘削状況



令和6年能登半島地震 のと里山海道 緊急復旧の状況

越の原IC～別所岳SA (担当会社 (株)大林組 (株)熊谷組)

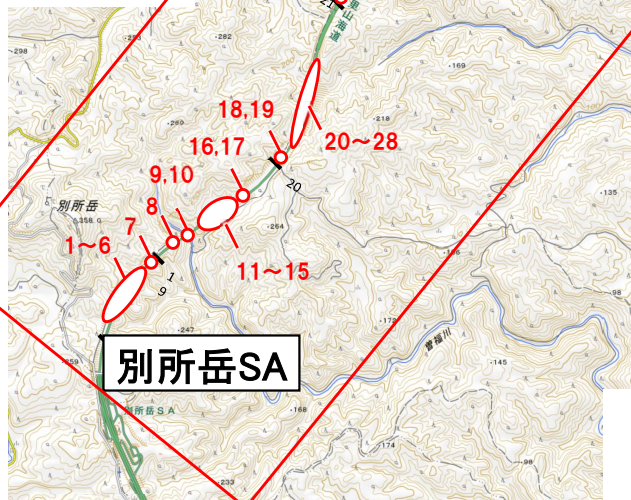
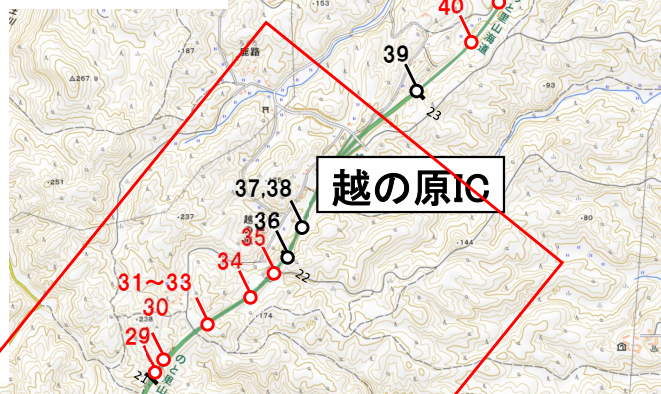
1月29日現在

番号：主な被災箇所
赤字：復旧対象 (1車線確保)



緊急復旧作業中 (1車線確保)
29箇所完了 (舗装以外) / 38箇所

No.7～30土砂撤去状況

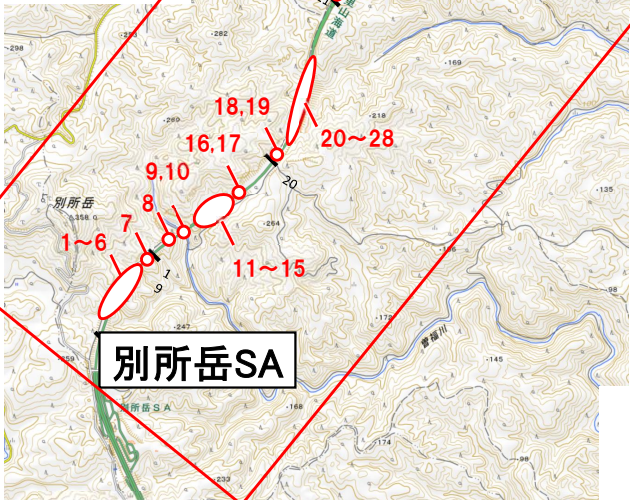
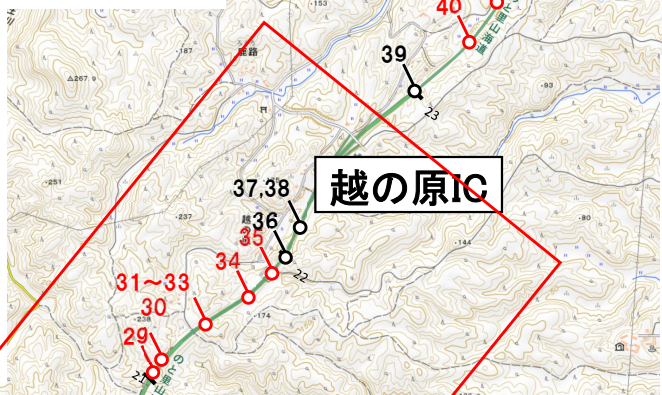


令和6年能登半島地震 のと里山海道 緊急復旧の状況

越の原IC～別所岳SA (担当会社 (株)大林組 (株)熊谷組)

1月28日現在

番号：主な被災箇所
赤字：復旧対象 (1車線確保)



緊急復旧作業中 (1車線確保)
29箇所完了 (舗装以外) / 38箇所

No.29崩落土砂撤去状況

