

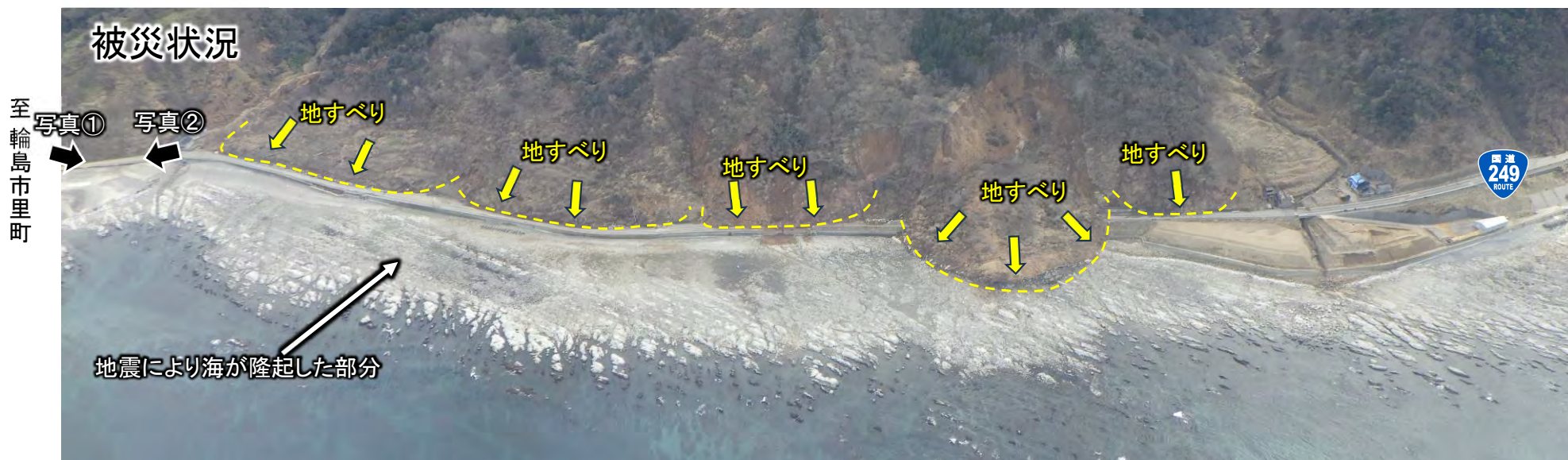
● 輪島市野田町付近の大規模崩落箇所において、令和6年3月18日、緊急復旧工事に着手



被災状況



● 輪島市野田町付近の大規模崩落箇所において、令和6年3月18日、緊急復旧工事に着手



写真① 建設機械等の進入路を整備中

R6.3.18撮影



写真② 建設機械等の進入路を整備中

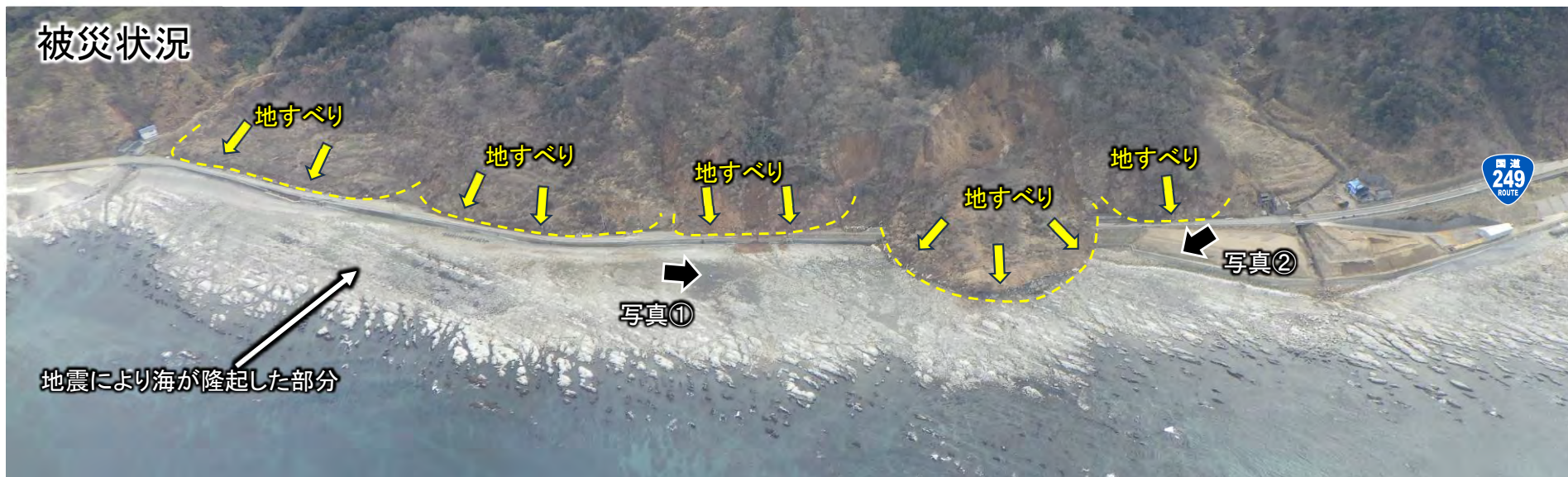
R6.3.18撮影



● 建設機械等進入路の不陸整正状況

至輪島市里町

至輪島市役所



写真①

R6.3.19撮影

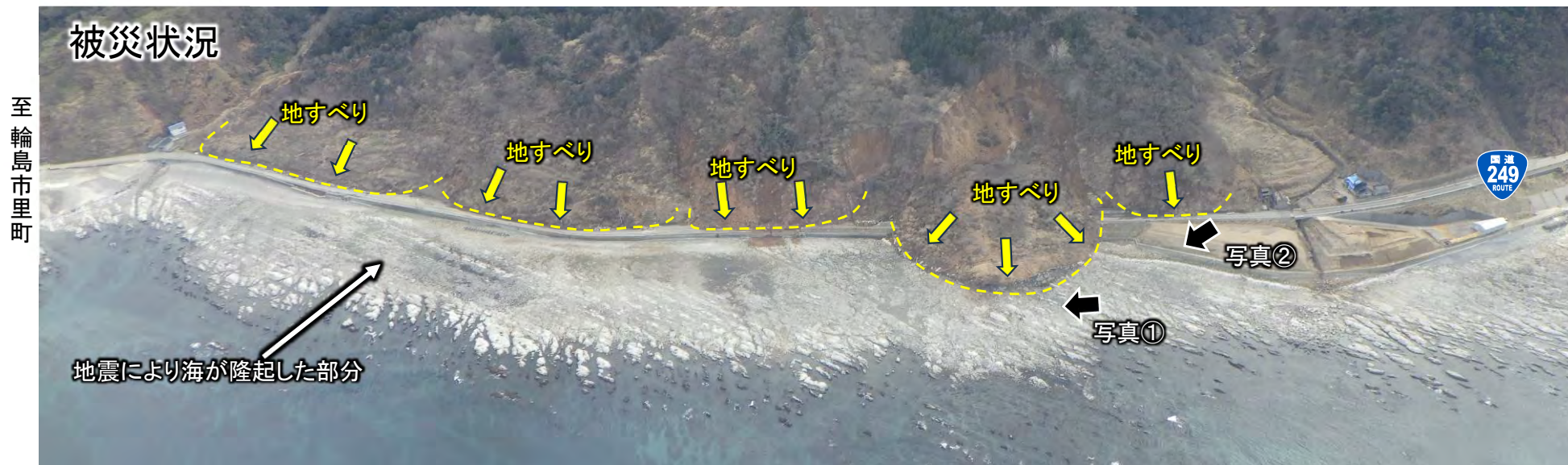


写真②

R6.3.19撮影



● 建設機械等進入路の不陸整正状況



写真①

R6.3.20撮影

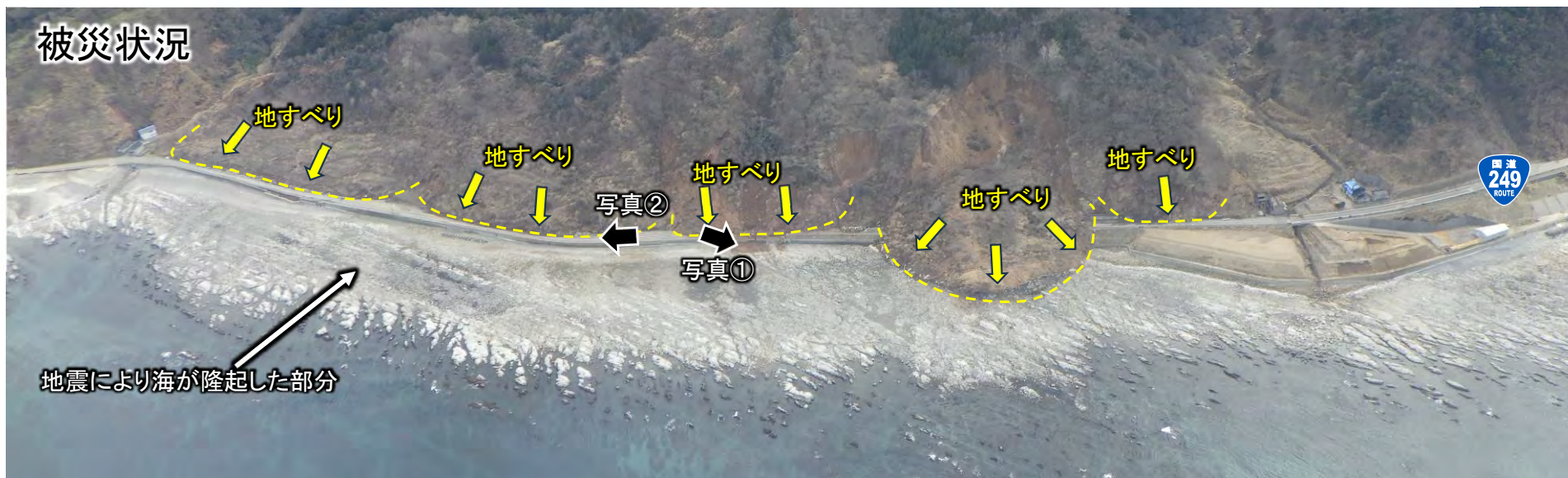


写真②

R6.3.21撮影



至
輪
島
市
里
町



至
輪
島
市
役
所

写真① 建設機械等進入路整備中

R6.3.21撮影



写真② 建設機械等進入路整備中

R6.3.22撮影



至輪島市里町

至輪島市役所



写真① 建設機械等進入路整備中

R6.3.23撮影

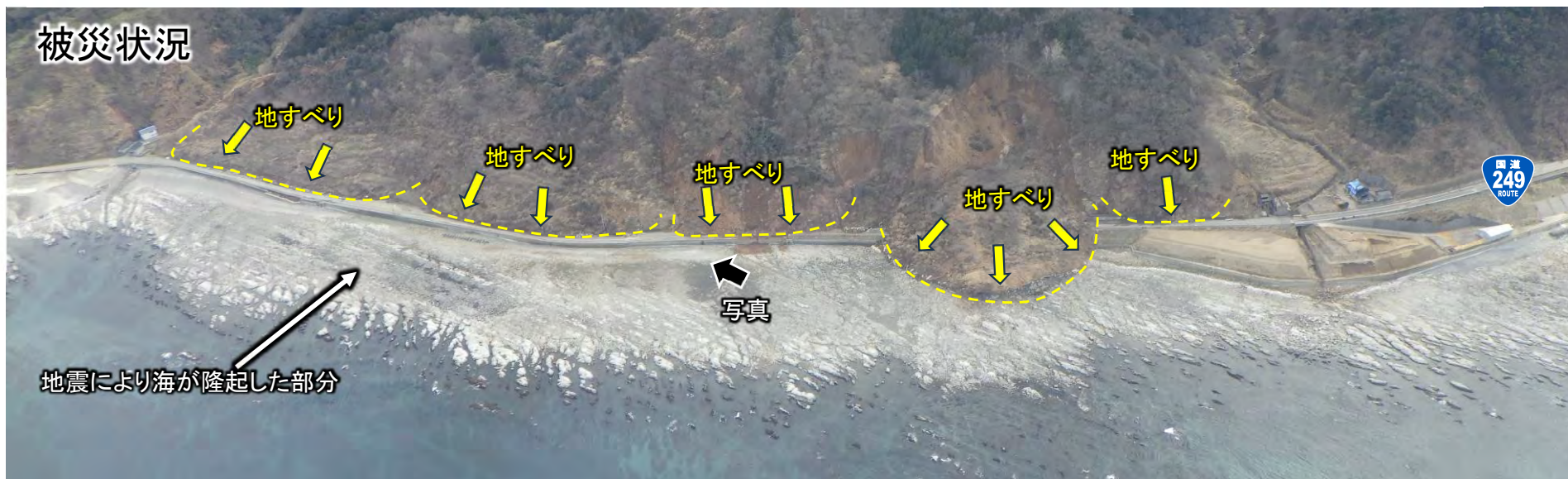


写真② 建設機械等進入路整備中

R6.3.23撮影



至
輪
島
市
里
町



至
輪
島
市
役
所

建設機械等進入路整備中

R6.3.27撮影



建設機械等進入路整備中

R6.3.29撮影



至輪島市里町



至輪島市役所

写真① 建設機械等進入路整備中

R6.3.25撮影



工事名 令和6年能登半島地震国道249号線再開作業
 工種 測点
 ガードパイプ取外し完了
 11:05
 清水建設株式会社北陸支店 令和6年3月25日

写真② 建設機械等進入路整備中

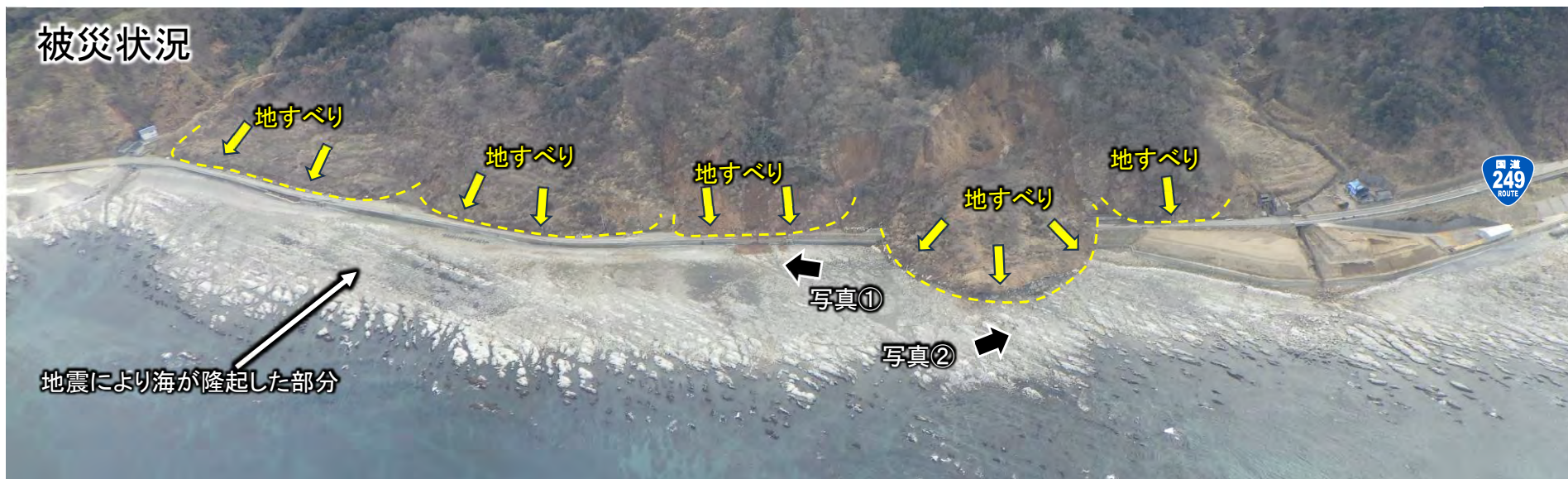
R6.3.29撮影



至輪島市役所

至輪島市里町

至輪島市役所



写真① 建設機械等進入路整備中

R6.4.1撮影



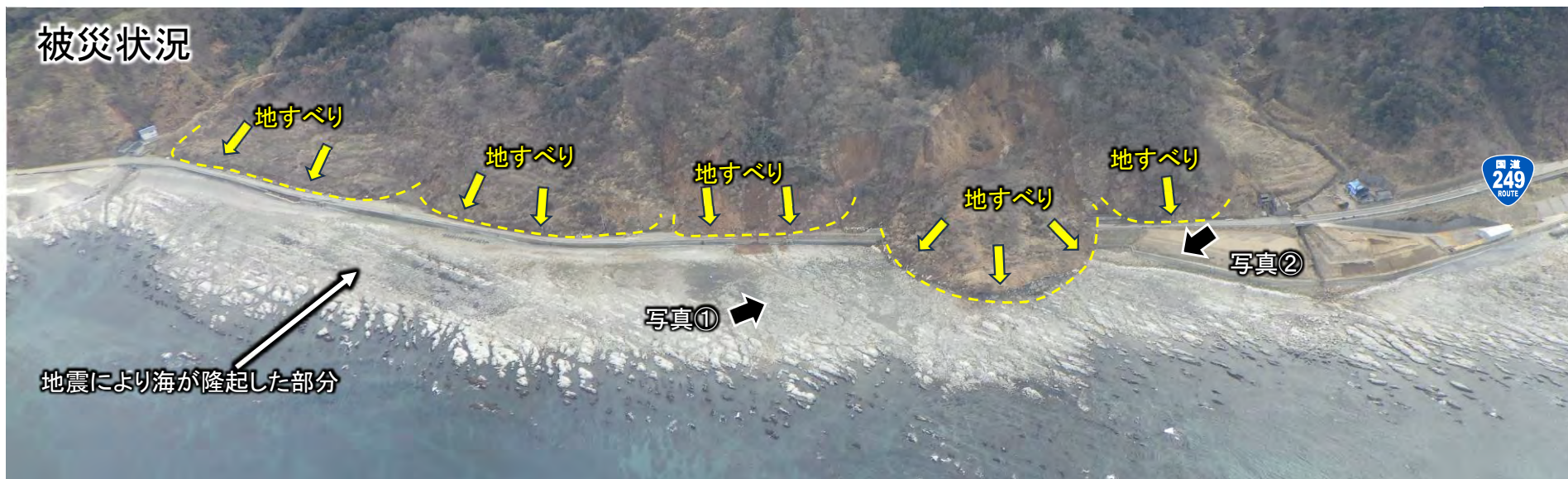
写真② 建設機械等進入路整備中

R6.4.3撮影



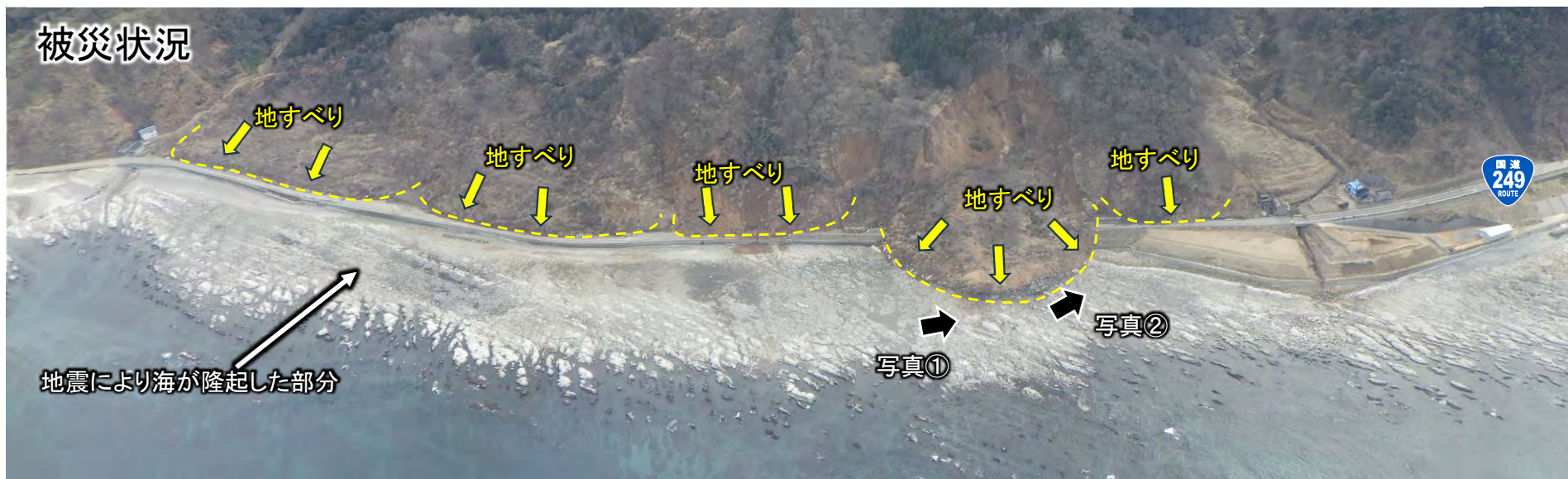
至輪島市里町

至輪島市役所



至輪島市里町

至輪島市役所



写真①

R6.4.6撮影



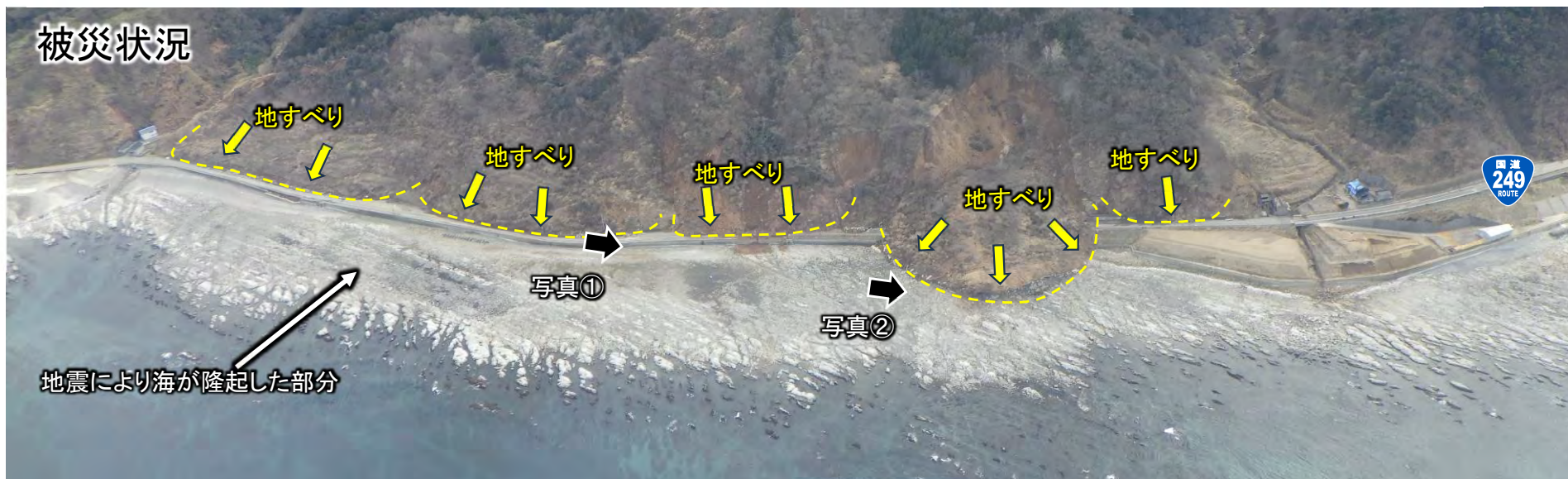
写真②

R6.4.5撮影

工事名	令和6年度能登半島地震国道249号線復旧作業	
工種	測点	
大型土のう設置		
		9:49
清水建設株式会社北陸支店		令和6年4月5日

至輪島市里町

至輪島市役所



写真①

R6.4.8撮影



写真②

R6.4.9撮影



工事名 令和6年度能登半島地震国道249号線啓開作業その4

工種 測点

岩礁部
大型土のう設置

10:00
清水建設株式会社北陸支店 令和6年4月9日

至輪島市里町

至輪島市役所



写真①

R6.4.11撮影



写真②

R6.4.12撮影



至
輪
島
市
里
町




至
輪
島
市
役
所

写真①

R6.4.18撮影



至輪島市里町



至輪島市役所

写真①

R6.4.20撮影




写真②

R6.4.19撮影



至輪島市里町

至輪島市役所



写真①

R6.4.23撮影



工事名	令和6年度能登半島地震国道249号緊急復旧作業その4	
工種		測点
名舟側	既設道路	
山側	大型土のう設置	
8:31		
清水建設株式会社北陸支店 令和6年4月23日		


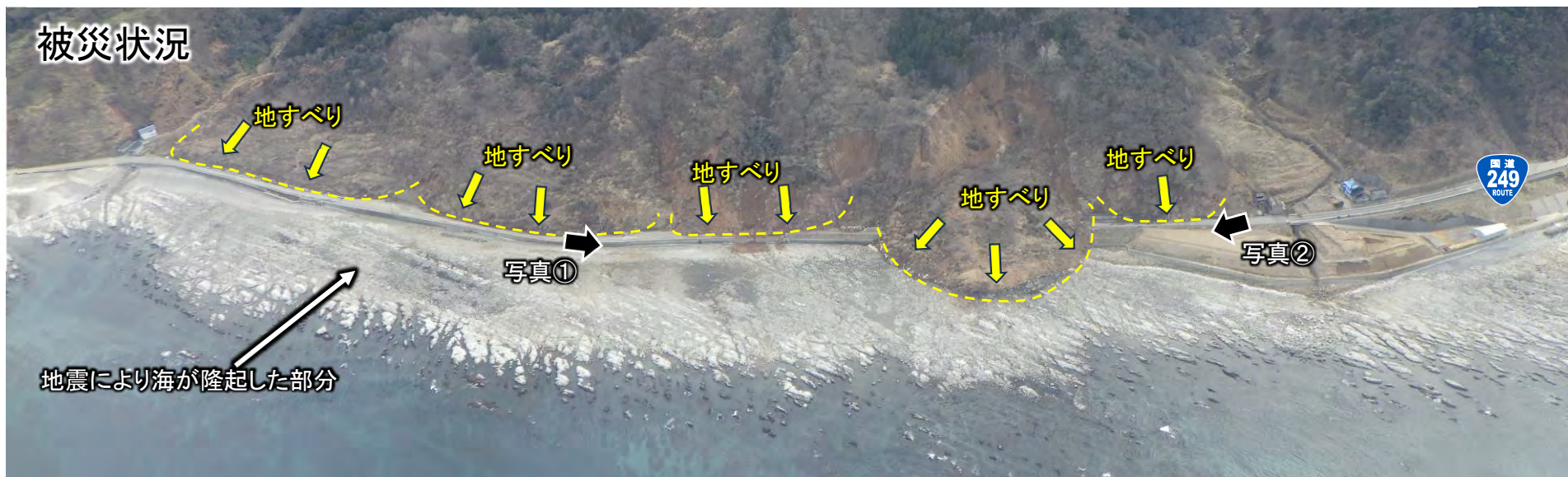
写真②

R6.4.22撮影



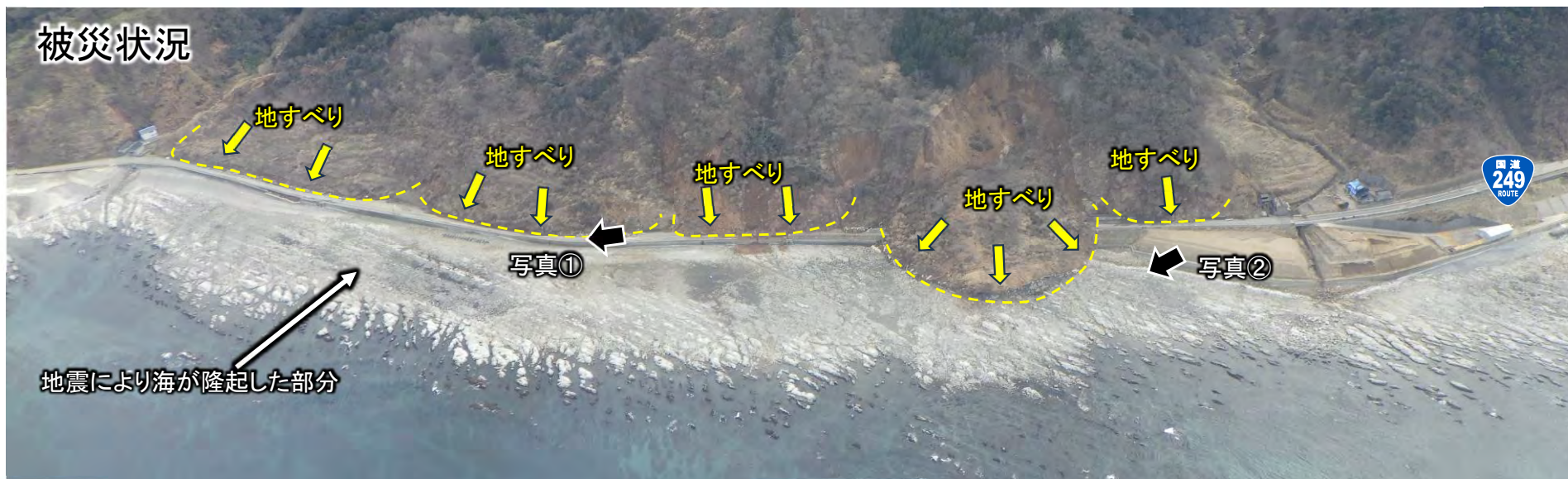
至輪島市里町

至輪島市役所



至輪島市里町

至輪島市役所



写真①

R6.4.29撮影

道路反射鏡設置



写真②

R6.4.29撮影



至輪島市里町

至輪島市役所

