

北陸地方整備局
記者発表・資料配付

・記者発表	平成19年3月25日
・資料配付	13時30分
日時	

件名	3月25日9時42分頃石川県能登地方で発生した地震の状況 (第4報)
----	---------------------------------------

取り扱い	発表をもって解禁
------	----------

発表先	石川県政記者クラブ 富山県政記者クラブ 新潟県政記者クラブ 新県政記者クラブ
-----	---

発表概要	平成19年3月25日9時42分頃石川県能登地方で震度6強の地震が発生したため、北陸地方整備局では非常体制に移行し、管内を点検中です。現在の被災状況は別紙のとおりです。
------	---

問い合わせ先	北陸地方整備局 TEL (代表) 025-280-8880
	所属 氏名 電話 災害広報官 (企画調査官) 辻 保人
	注意：『非通知』設定では着信できません

北陸地方整備局災害対策状況（第4報）

平成19年3月25日13時30分現在
下線が前報との変更点

1. 北陸地方整備局災害対策状況

国土交通省北陸地方整備局は、3月25日9時42分に石川県能登地方で震度6強の地震が発生したため、非常体制体制を発令した。

- ・12:30 防災ヘリコプターほくりく号が新潟空港より管内巡視開始予定。
- ・13:12 吉田政務官、北陸地方整備局吉野次長他1名がチャーターしたヘリコプターで北陸地方整備局ヘリポートより現地へ向けて出発。14:15頃に国土交通省富山防災センター（富山市）に着陸し、車で輪島市へ向かう予定。
- ・石川県輪島市役所に政府災害対策本部を設置準備中
- ・国土交通省北陸地方整備局は、金沢河川国道事務所長を派遣するとともに、12:15 衛星通信車及び対策本部車を輪島市に派遣
- ・衛星通信車1台、照明車3台を七尾市の道の駅「いおり」へ向け出動準備中

2. 北陸地方整備局 所管施設関係 総括情報

3月25日9時42分に発生した地震（M7.1 能登地方 震度6強）に係る管内の状況

【河川関係】

（金沢河川国道事務所管内）

- 巡視点検中。現在のところ異常なし。

※石川県内の国管理河川：手取川、梯川（河川巡視概略点検結果異常なし）

※石川県内の国施工海岸：石川、小松（監視カメラによる確認では異常なし）

※石川県内の国施工砂防：白山（監視カメラによる確認では異常なし）

（富山河川国道事務所・黒部河川事務所）

- 巡視点検中。監視カメラによる確認では異常なし。

※富山県内の国管理河川：神通川、庄川、小矢部川、常願寺川、黒部川

※富山県内の国施工海岸：下新川海岸（巡視点検異常なし）

（立山砂防事務所）

- 管内監視カメラによる確認では異常なし。

【道路関係】

(通行規制)

- 管内の直轄国道*のうち、通行止めは下記の区間

- ・能越自動車道（能登空港 IC～穴水 IC）

※石川県内の直轄国道：8,157,159,能越自動車道（穴水 IC～能登空港 IC）

※富山県内の直轄国道：8,41,156,160,能越自動車道（高岡北 IC～高岡 IC）

- その他の幹線道路のうち、通行止めの情報があるのは下記の区間

- ・能登有料道路（穴水 IC～柳田 IC）
- ・能越自動車道（徳田大津 JCT～田鶴浜 IC）
- ・国道249号（石川県内8箇所）

(被災状況)

(金沢河川国道事務所管内)

- 巡視点検完了。

- 能越自動車道（能登空港 IC～穴水 IC）4箇所亀裂を確認。

(富山河川国道事務所管内)

- 巡視点検完了。異常なし。

(石川県)

- 能登有料道路（横田 IC～徳田大津 JCT）で土砂崩れを確認。

- 能越自動車道（徳田大津 JCT～田鶴浜 IC）で土砂崩れを確認。

●国道249号 珠洲市逢坂（おおさか）トンネルで落石のため通行止め。人・車の被害無し。

- 主要地方道珠洲里線 珠洲市和歌山上山～輪島市町野町鈴屋で亀裂のため通行止め

- 一般県道柳田里線 輪島市西院内で土砂崩れのため通行止め

- 一般県道庵鶉浦大田新線 七尾市大田で陥没のため通行止め

- 一般県道豊田笠師保停車場線 七尾市中島町塩津で崩土のため通行止め

- 一般県道七尾鳥屋線 七尾市国分～白馬で陥没のため通行止め

- 一般県道滝又三井線 輪島市三井町興徳寺で崩土のため通行止め

- 一般県道深谷中浜線 志賀町西海で崩土のため通行止め

(富山県)

- 一般県道朝日宇奈月線（詳細な箇所は不明） 落石のため通行止め

【港湾関係】

(金沢港湾・空港整備事務所)

- 巡視点検中。

●七尾港の臨港道路で亀裂を確認。通行は可能。

【その他の施設】

(石川県)

●県管理の公園：現在のところ異常の報告なし。

●下水道：現在のところ異常の報告なし。

(富山県)

●県管理の公園（太閤山ランド）：一部剥離を確認。

●下水道：現在のところ異常の報告なし。

平成19年3月25日13時30分現在

















1. 北陸地方整備局災害対策状況

国土交通省北陸地方整備局は、3月25日9時42分に非常体制を発令した。

2. 北陸地方整備局管内各事務所の防災体制状況

北陸地方整備局管内の各事務所の防災体制は次のとおりである。

は体制解除又は体制緩和

県名	事務所・ダム管理所等	防災体制状況
山形県	飯豊山系砂防事務所	注意・警戒・非常
	横川ダム工事事務所	注意・警戒・非常
福島県	阿賀川河川事務所	注意・警戒・非常
新潟県	高田河川国道事務所	 注意・警戒・非常
	羽越河川国道事務所	注意・警戒・非常
	信濃川河川事務所	 注意・警戒・非常
	信濃川下流河川事務所	 注意・警戒・非常
	阿賀野川河川事務所	 注意・警戒・非常
	湯沢砂防事務所	 注意・警戒・非常
	長岡国道事務所	注意・  警戒・非常
	新潟国道事務所	 注意・警戒・非常
	三国川ダム管理所	注意・警戒・非常
	新潟港湾空港事務所	 注意・警戒・非常
	国営越後丘陵公園事務所	注意・警戒・非常
	長野県	千曲川河川事務所
松本砂防事務所		 注意・警戒・非常
大町ダム管理所		注意・警戒・非常
富山県	富山河川国道事務所	注意・  警戒・非常
	黒部河川事務所	 注意・警戒・非常
	立山砂防事務所	注意・  警戒・非常
	利賀ダム工事事務所	注意・  警戒・非常
	伏木富山港湾事務所	注意・  警戒・非常
岐阜県	神通川水系砂防事務所	 注意・警戒・非常
石川県	金沢河川国道事務所	注意・警戒・  非常

	金沢港湾空港事務所	注意・警戒・ 非常
	金沢営繕事務所	注意・警戒・ 非常
福井県	敦賀港湾事務所	注意 ・警戒・非常
北陸地方整備局管内各防災体制別事務所数		<u>10</u> 5 3

ただし、防災体制状況においての各体制の基準は以下のとおり。

体制基準（地震災害時）	
注意体制	震度4の地震により大きな被害が発生した場合
警戒体制	震度5弱又は5強の地震が発生した場合
非常体制	震度6弱以上の地震が発生した場合