

ダムっ湖

vol.22

2008.11.1
三国川ダム管理所発行

平成20年度の洪水期を振り返って

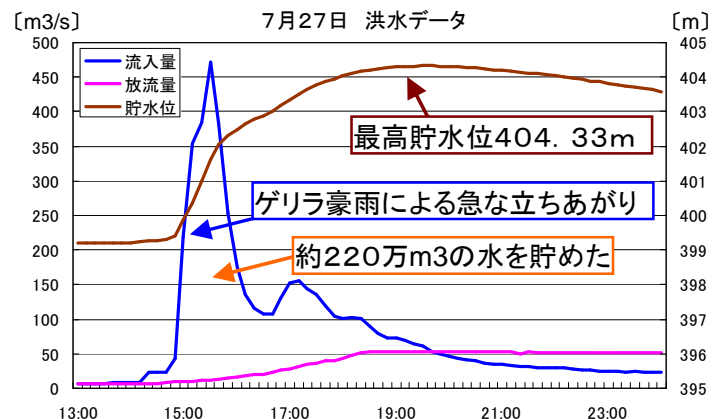
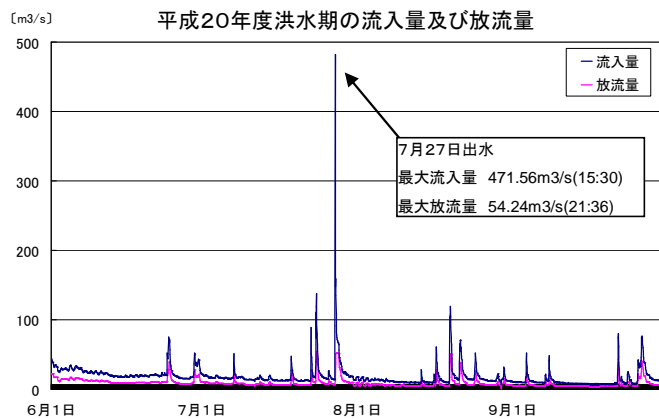
三国川ダムでは6月1日から9月30日までの間を「洪水期」と呼び、貯水位を427.0mから399.5mまで下げて洪水に備えています。昨年度の洪水期には、合計で5回の洪水調節を行いました。今年度は昨年度より多い7回の洪水調節を行いました。

今年度の一番大きな出水は7月27日の出水で過去3番目に大きな出水です。最大の流入量(※1)が毎秒471.56m³/s、ダムからの最大放流量は毎秒54.24m³/sであり、最大で毎秒417.32m³/sの洪水調節(※2)を行いました。この出水でダムへ貯めこんだ水量は約220万m³で、これは東京ドーム約2個分に相当します。また、この日は八海山方面でも大雨となり、南魚沼市各地で大きな被害が発生し、災害復旧を行うと聞いています。三国川ダムでは特に被害はありませんでした。このように三国川ダムでは7月27日の出水をはじめとしたいずれの洪水においても治水上の効果を発揮し、下流での被害の軽減を図りました。

(※1) 上流河川からダムに流れ込んでくる水の量

(※2) 最大流入量－最大放流量＝洪水調節量

平成20年7月27日 出水記録



阿寺沢

紅葉が見頃の時期です！五十沢小学校の皆さんが植えた花も咲いています！

周辺は色づき、三国川ダムはたくさんの皆様におこし頂いています。五十沢小学校の皆様が中心になって植えていただいたヤナギバヒマワリが咲きました。五十沢小学校の皆様が管理して下さる『花の丘』の花もきれいに咲きました。三国川ダム周辺に来る皆様の心が癒されています。本当に有難うございます。

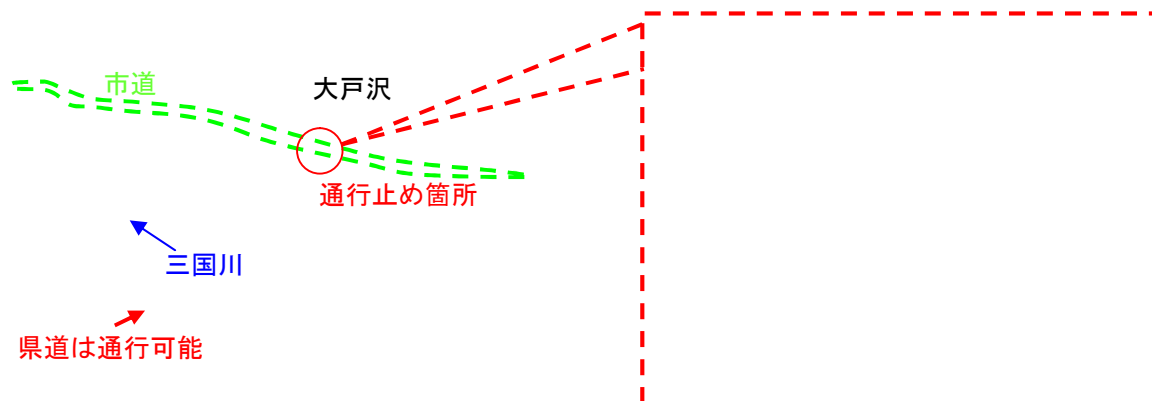
市道からダム湖を望む

花の丘のマリーゴールド

ヤナギバヒマワリ

三国川ダム右岸市道通行止めについて

7月27日の出水により、三国川ダム管理所方面に行く市道は、釣り堀までは行けませんが、その奥の十字峡へは行けません。十字峡へは三国川ダムを正面に見て右側を登っていく県道を使うと行くことができます。ダム周辺の道は急カーブと道幅の狭い所がありますが、紅葉シーズンになるとここを大型バスが1日に何十台も通ります。スピードの出し過ぎなど事故につながらないよう、安全運転でおこし下さい。



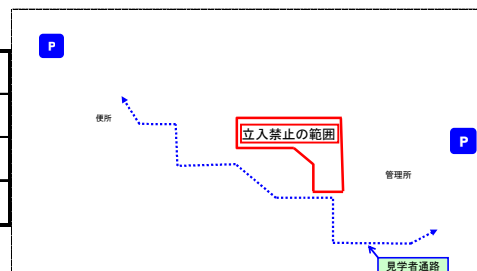
監査廊案内に関するお知らせ

暑い夏が終わり過ごしやすい時期となりました。朝夕は寒い位ですが、この号の発行の時期は紅葉の最盛期と思われます。三国川ダムにおこしの際は、**展示室ものぞいてください。パソコンでダム操作のシュミレーション体験**ができたり、**地下案内の様子をテレビで見る**事ができます。**地下案内は点検や工事のため下記の日程になります。**急な変更も有りますので、電話HPなどで確認してからおこし下さい。

休＝休み 禁＝立入禁止

		平成20年11月																														備考
		1	2	3	4	5	6	7	8	9	10	11	12	13	14	15	16	17	18	19	20	21	22	23	24	25	26	27	28	29	30	
見地下通路	ゲート室				休	休					休	休	休	休	休	休	休	休	休	休	休	休	休	休	休	休	休	休	休	休	休	
	監査廊				休	休					休	休	休																			
管理所前の立入											禁	禁	禁																			下図参照

*注意 状況によって地下見学のお休み、および立入禁止となる場合があります。



【編集・発行・お問い合わせ先】

国土交通省北陸地方整備局 三国川ダム管理所 〒949-6741 新潟県南魚沼市清水瀬686-59
TEL (025)774-3015 FAX (025)774-3092 <http://www.hrr.mlit.go.jp/saguri/>