

損傷マップ(新潟県)

新潟県道路メンテナンス会議

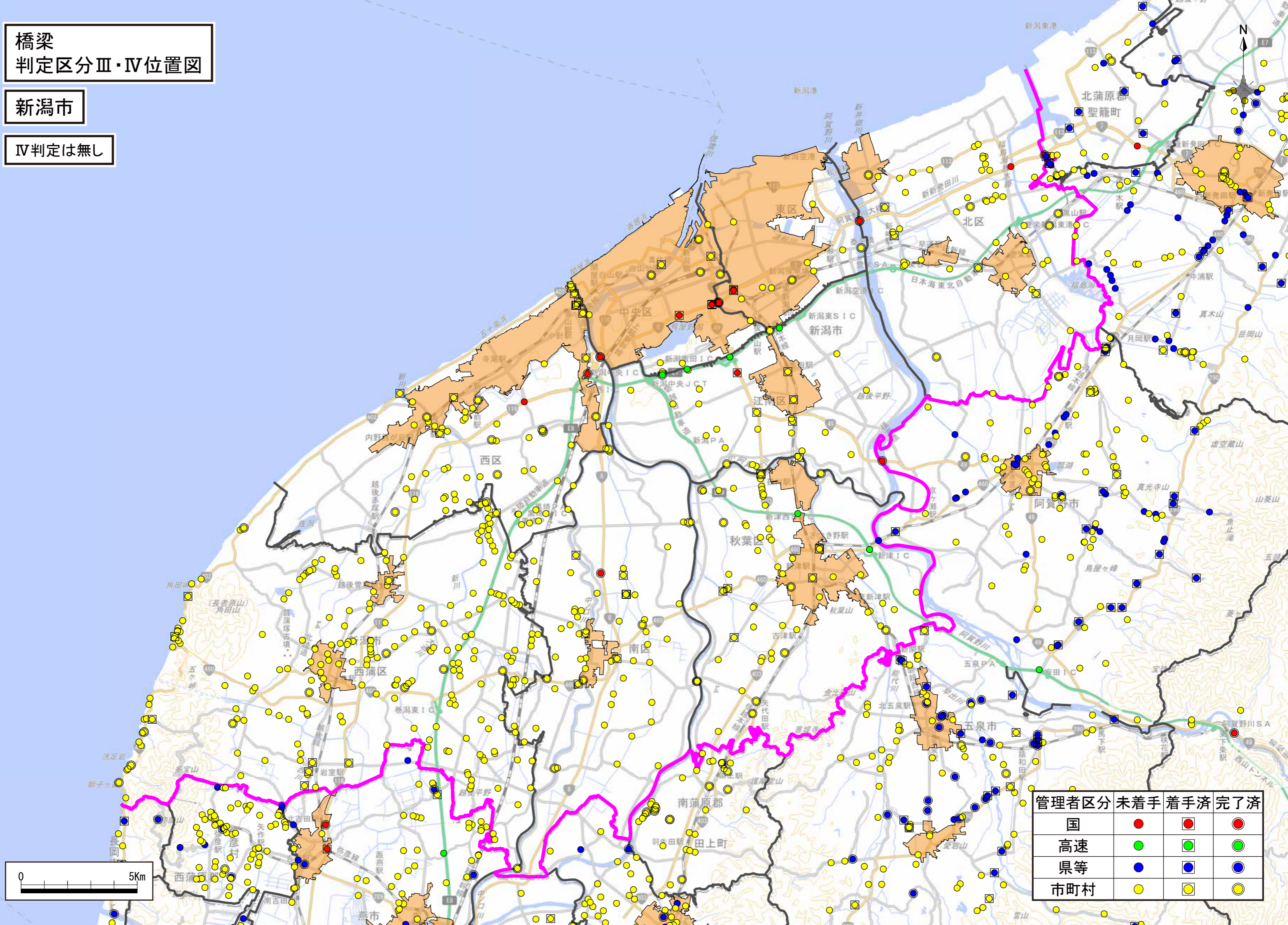
令和 3年 8月

1. 橋 梁

橋梁
判定区分Ⅲ・Ⅳ位置図

新潟市

Ⅳ判定は無し

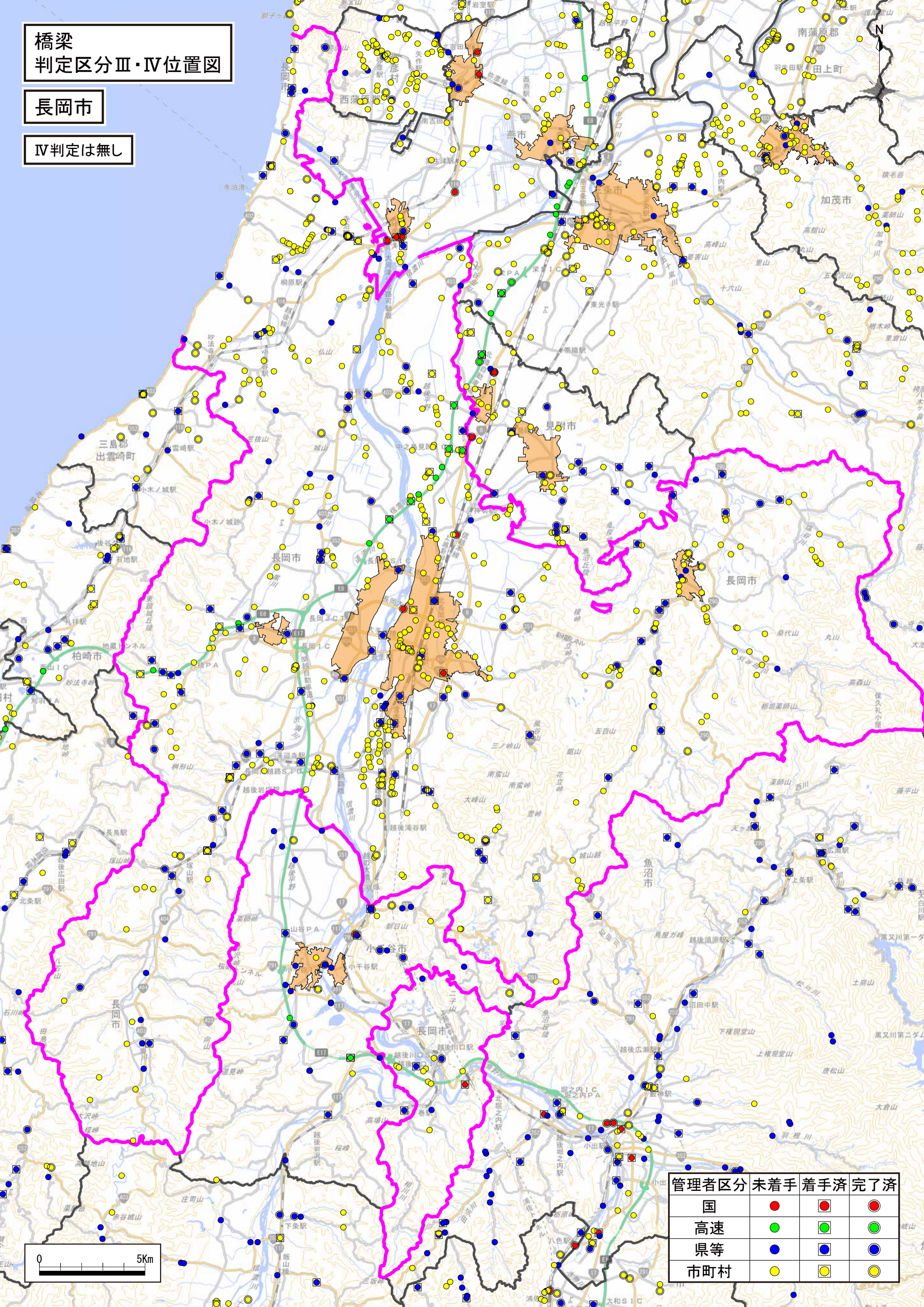


管理者区分	未着手	着手済	完了済
国	●	■	●
高速	●	■	●
県等	●	■	●
市町村	●	■	●

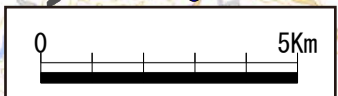
橋梁
判定区分Ⅲ・Ⅳ位置図

長岡市

Ⅳ判定は無し



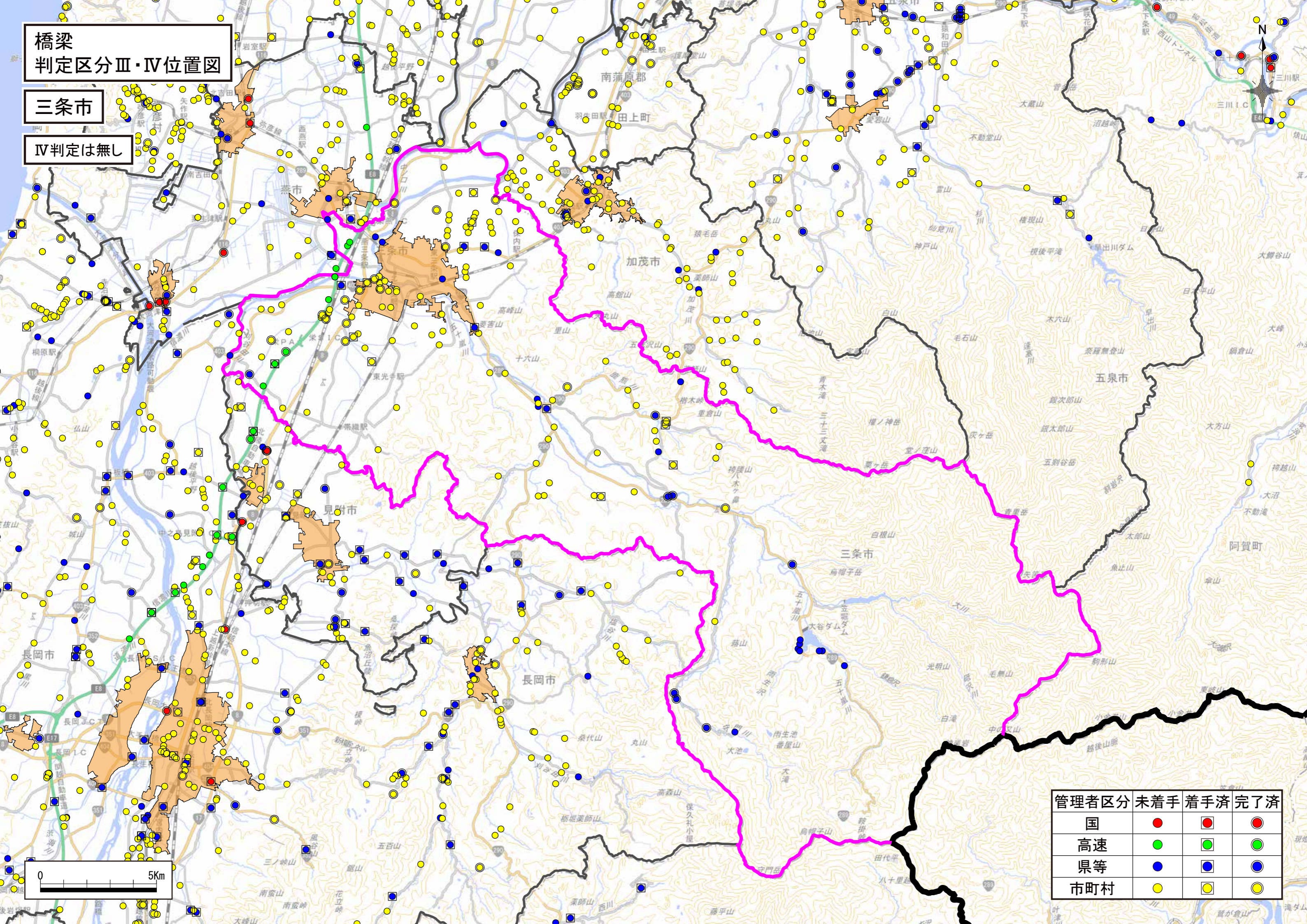
管理者区分	未着手	着手済	完了済
国	●	◐	◑
高速	●	◐	◑
県等	●	◐	◑
市町村	●	◐	◑



橋梁
判定区分Ⅲ・Ⅳ位置図

三条市

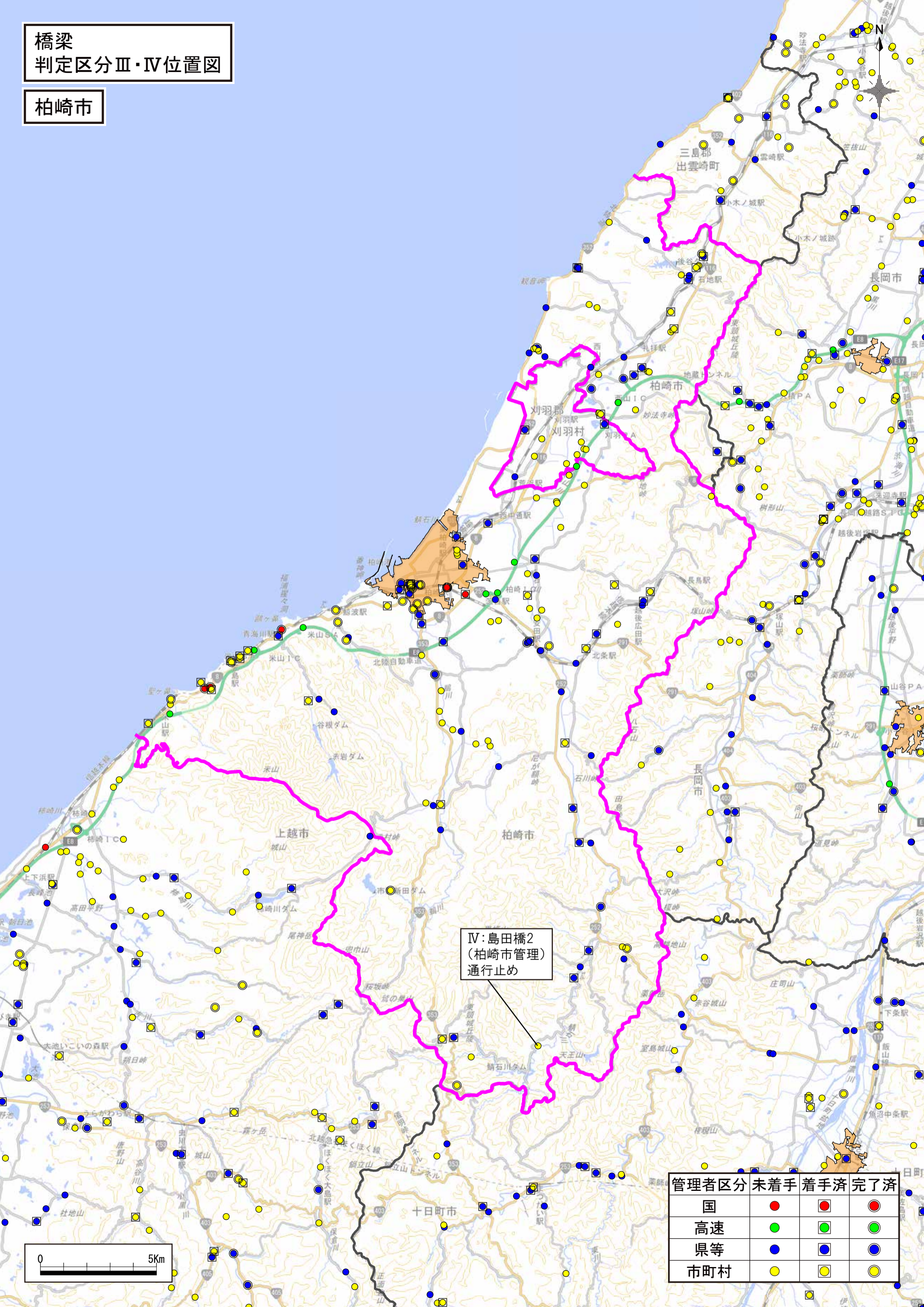
Ⅳ判定は無し



管理者区分	未着手	着手済	完了済
国	●	◐	◑
高速	●	◐	◑
県等	●	◐	◑
市町村	●	◐	◑

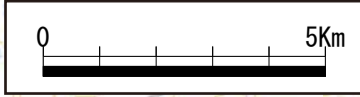
橋梁
判定区分Ⅲ・Ⅳ位置図

柏崎市



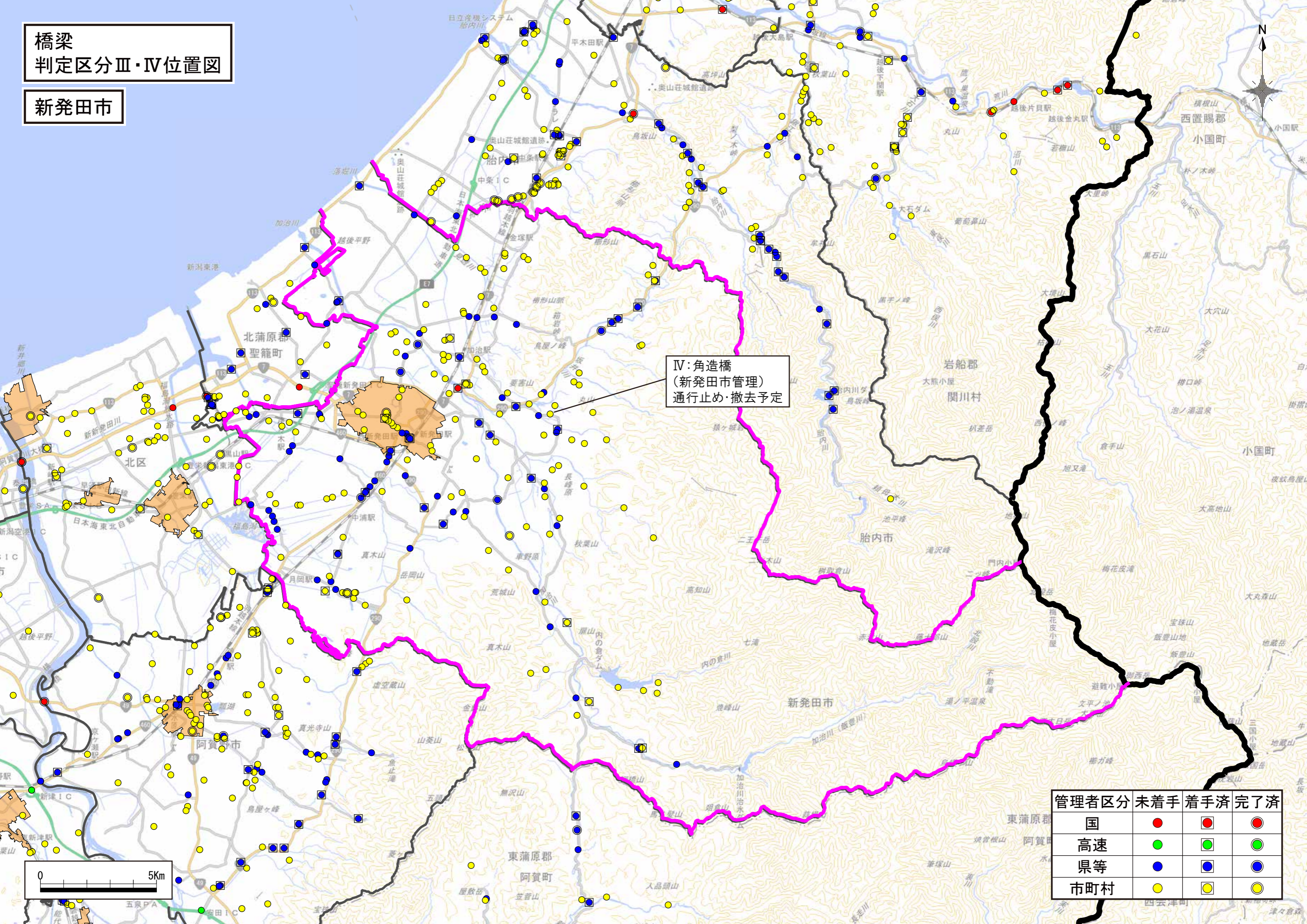
IV: 島田橋2
(柏崎市管理)
通行止め

管理者区分	未着手	着手済	完了済
国	●	■	●
高速	●	■	●
県等	●	■	●
市町村	●	■	●



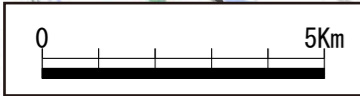
橋梁
判定区分Ⅲ・Ⅳ位置図

新発田市



Ⅳ:角造橋
(新発田市管理)
通行止め・撤去予定

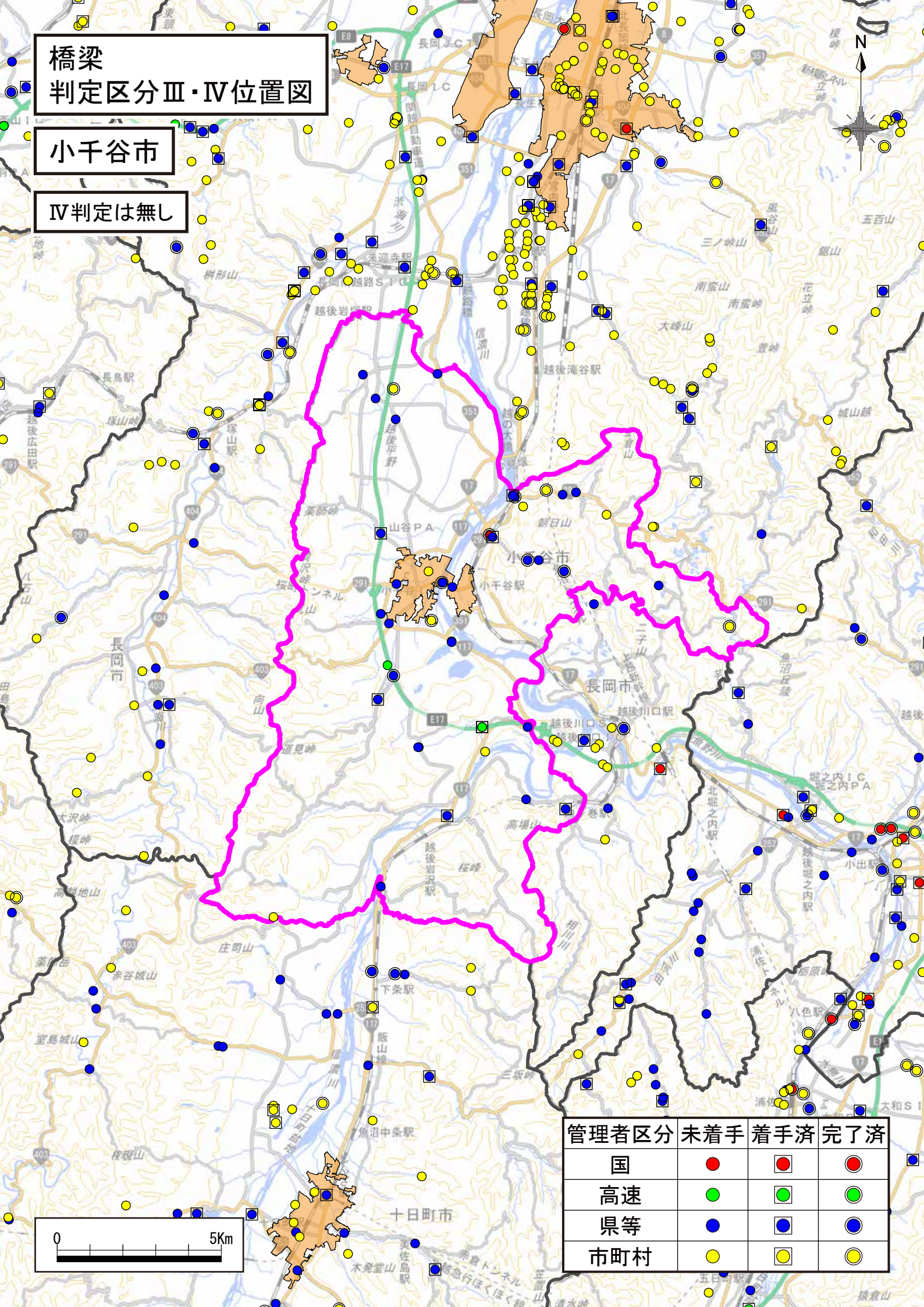
管理者区分	未着手	着手済	完了済
国	●	■	●
高速	●	■	●
県等	●	■	●
市町村	●	■	●



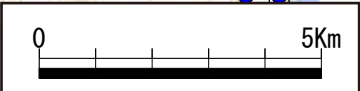
橋梁 判定区分Ⅲ・Ⅳ位置図

小千谷市

Ⅳ判定は無し



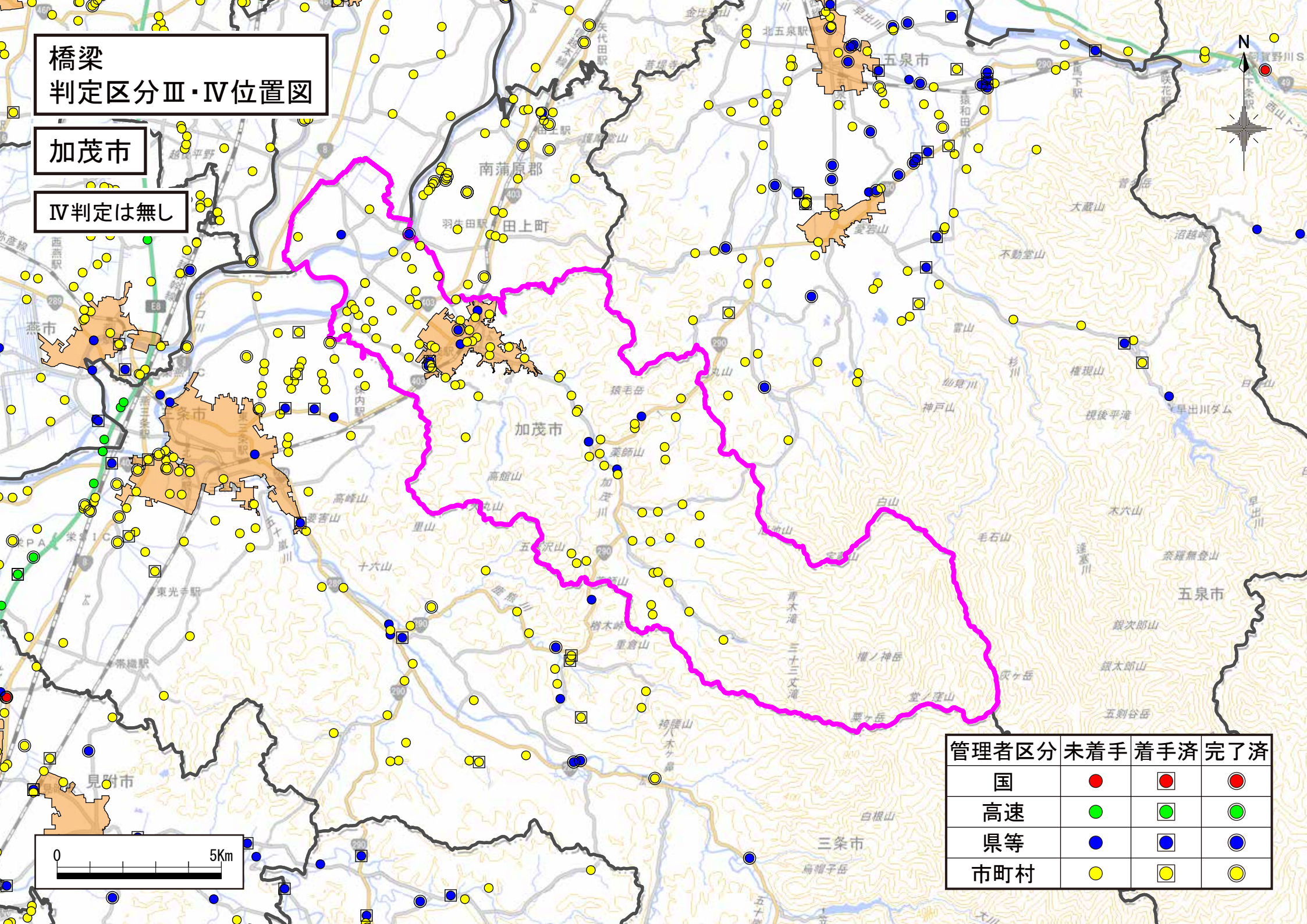
管理者区分	未着手	着手済	完了済
国	●	◐	◑
高速	●	◐	◑
県等	●	◐	◑
市町村	●	◐	◑



橋梁 判定区分Ⅲ・Ⅳ位置図

加茂市

Ⅳ判定は無し

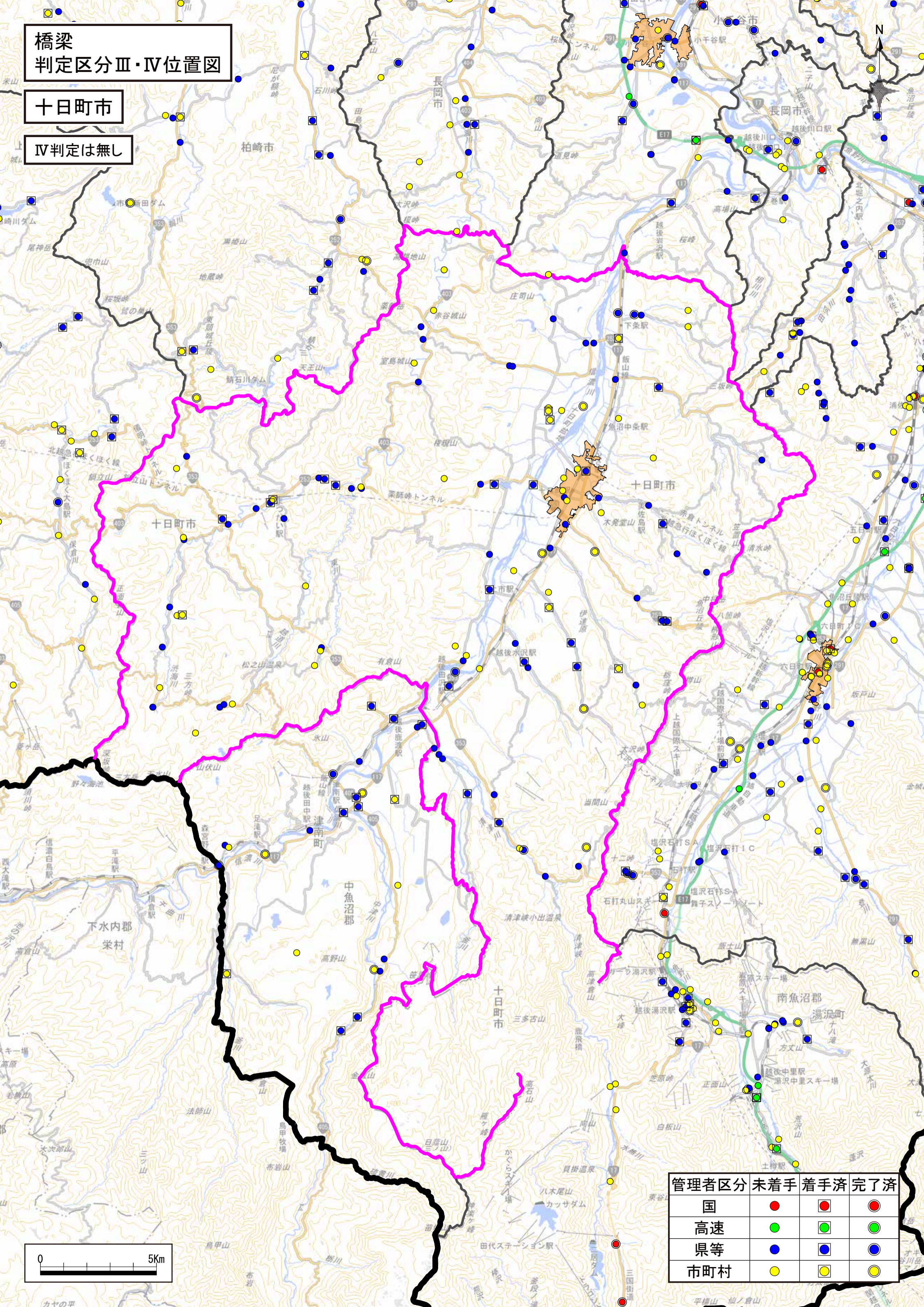


管理者区分	未着手	着手済	完了済
国	●	■	●
高速	●	■	●
県等	●	■	●
市町村	●	■	●

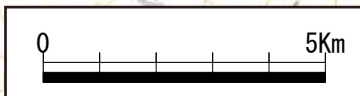
橋梁
判定区分Ⅲ・Ⅳ位置図

十日町市

Ⅳ判定は無し



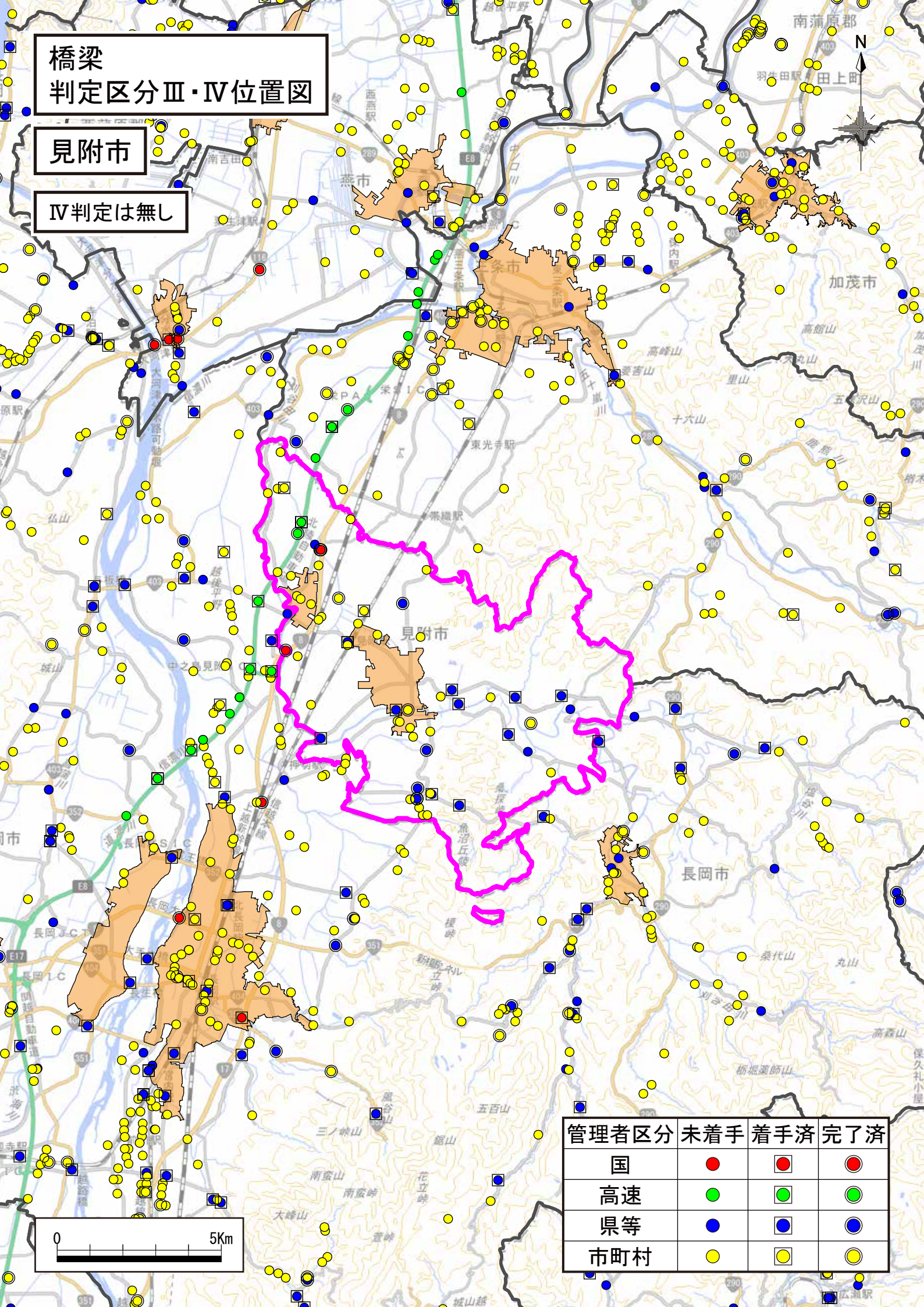
管理者区分	未着手	着手済	完了済
国	●	◐	◑
高速	●	◐	◑
県等	●	◐	◑
市町村	●	◐	◑



橋梁 判定区分Ⅲ・Ⅳ位置図

見附市

Ⅳ判定は無し



管理者区分	未着手	着手済	完了済
国	●	◻	●
高速	●	◻	●
県等	●	◻	●
市町村	●	◻	●

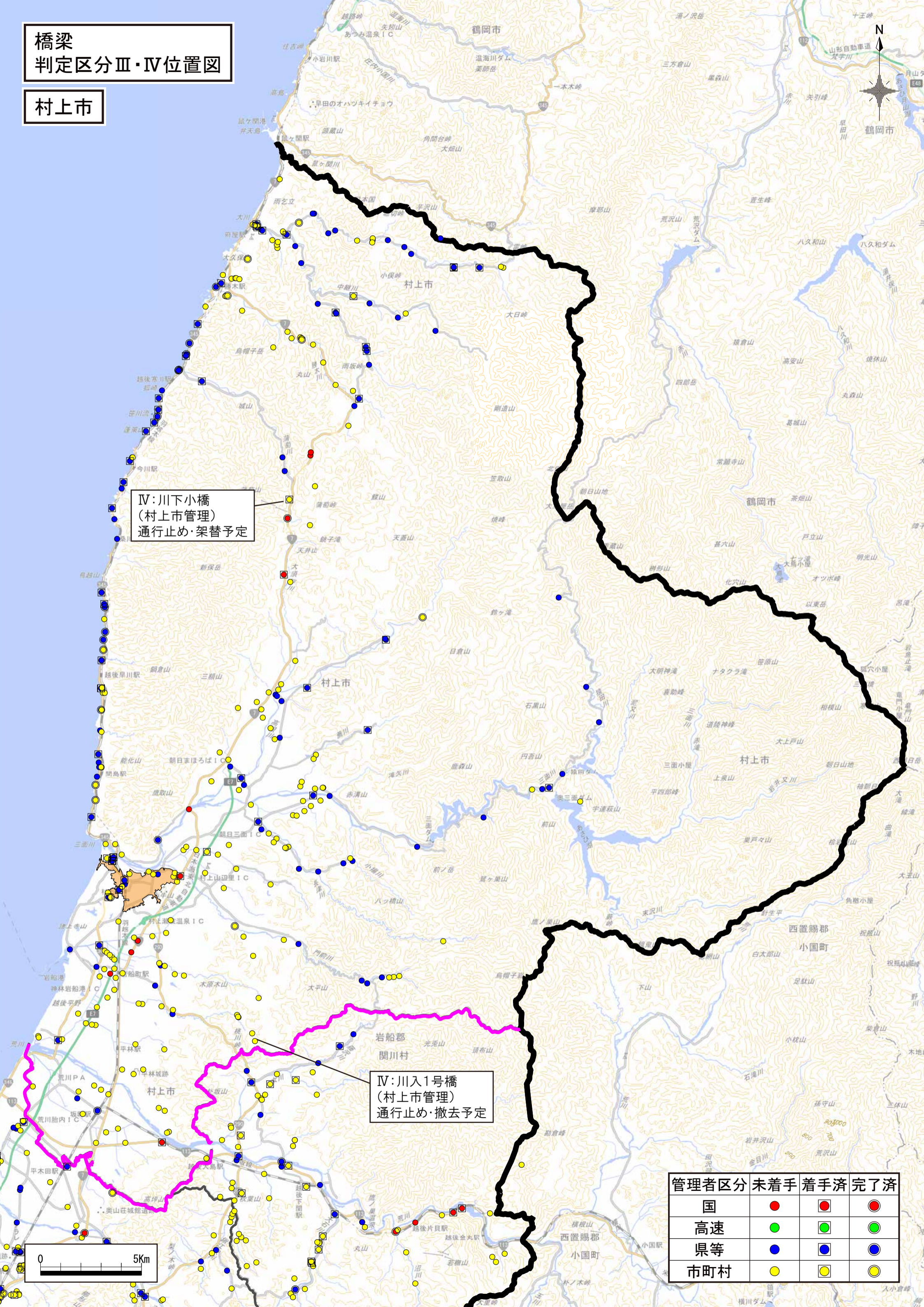
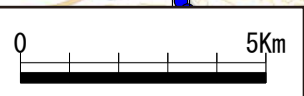
橋梁 判定区分Ⅲ・Ⅳ位置図

村上市

Ⅳ:川下小橋
(村上市管理)
通行止め・架替予定

Ⅳ:川入1号橋
(村上市管理)
通行止め・撤去予定

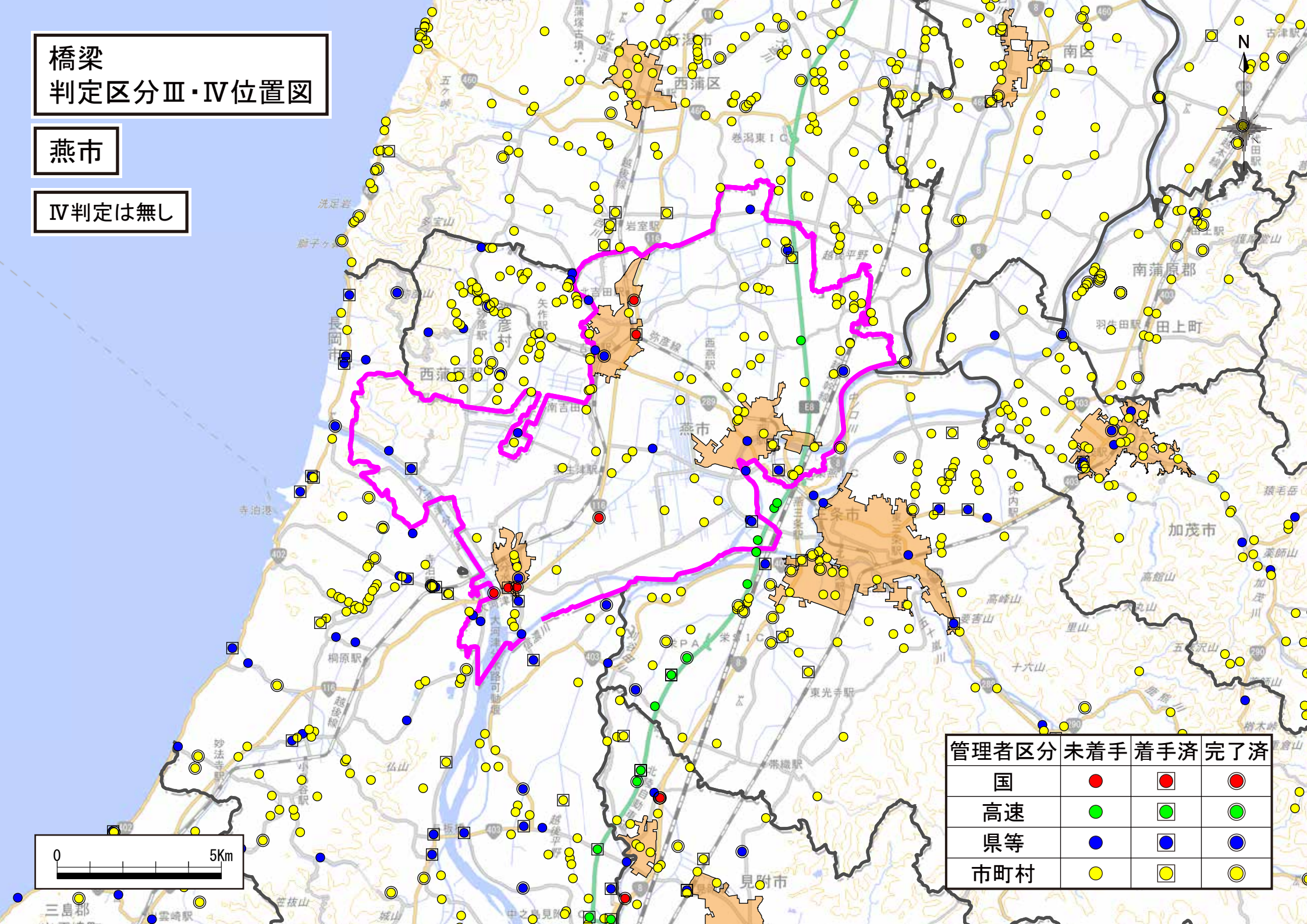
管理者区分	未着手	着手済	完了済
国	●	◐	◑
高速	●	◐	◑
県等	●	◐	◑
市町村	●	◐	◑



橋梁
判定区分Ⅲ・Ⅳ位置図

燕市

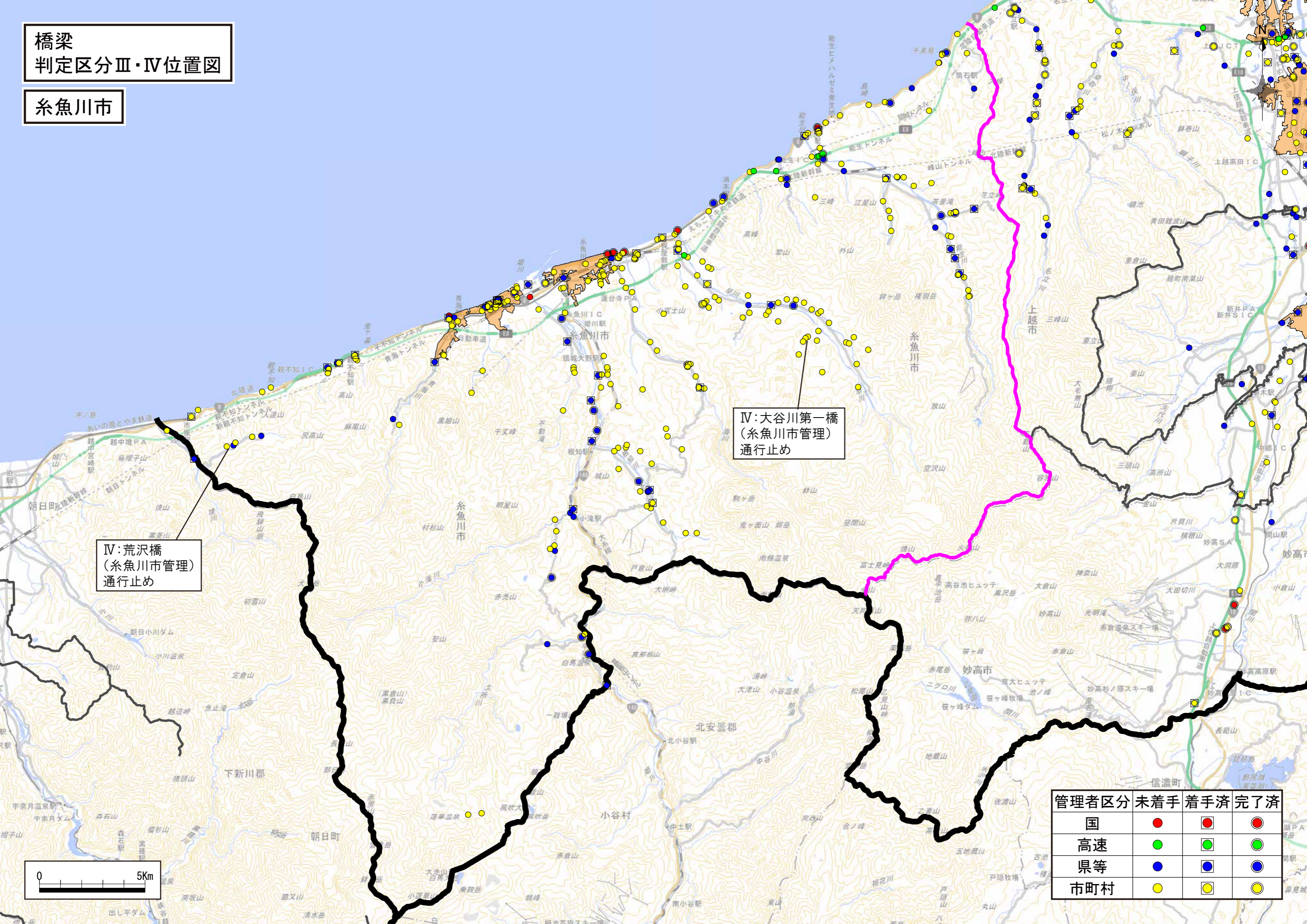
Ⅳ判定は無し



管理者区分	未着手	着手済	完了済
国	●	■	●
高速	●	■	●
県等	●	■	●
市町村	●	■	●

橋梁
判定区分Ⅲ・Ⅳ位置図

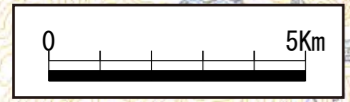
糸魚川市



IV: 荒沢橋
(糸魚川市管理)
通行止め

IV: 大谷川第一橋
(糸魚川市管理)
通行止め

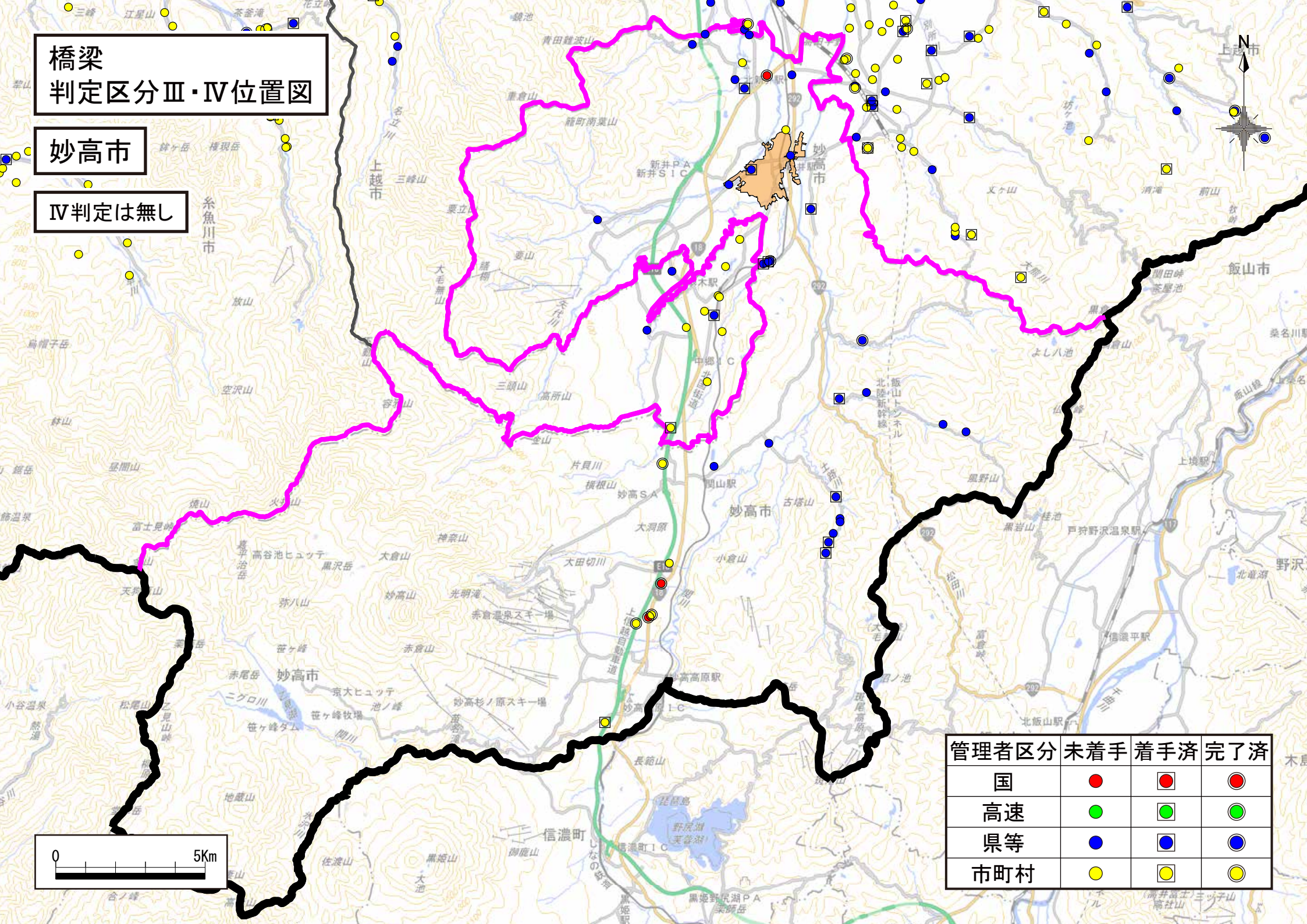
管理者区分	未着手	着手済	完了済
国	●	◻	●
高速	●	◻	●
県等	●	◻	●
市町村	●	◻	●



橋梁 判定区分Ⅲ・Ⅳ位置図

妙高市

Ⅳ判定は無し

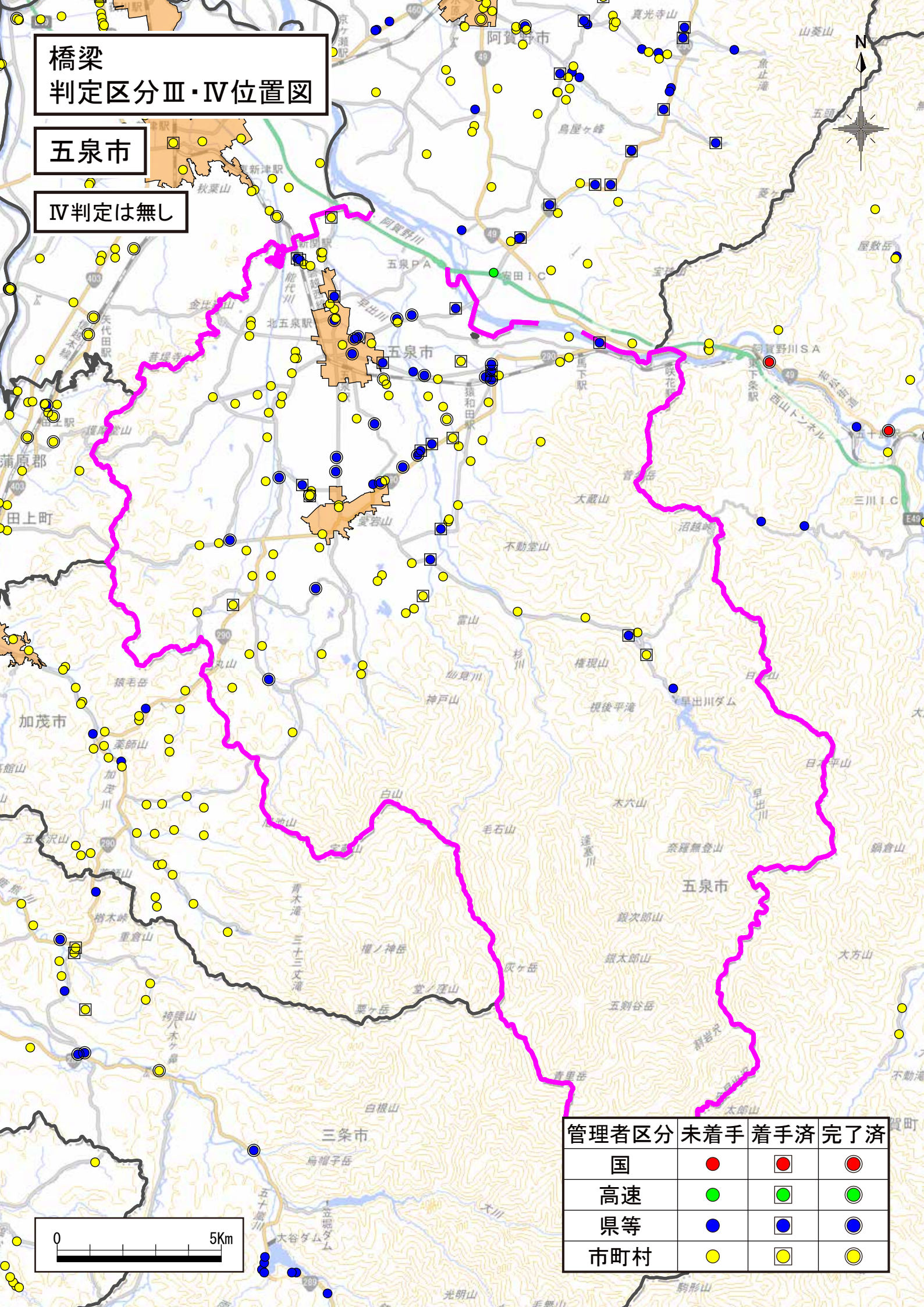


管理者区分	未着手	着手済	完了済
国	●	■	●
高速	●	■	●
県等	●	■	●
市町村	●	■	●

橋梁 判定区分Ⅲ・Ⅳ位置図

五泉市

Ⅳ判定は無し

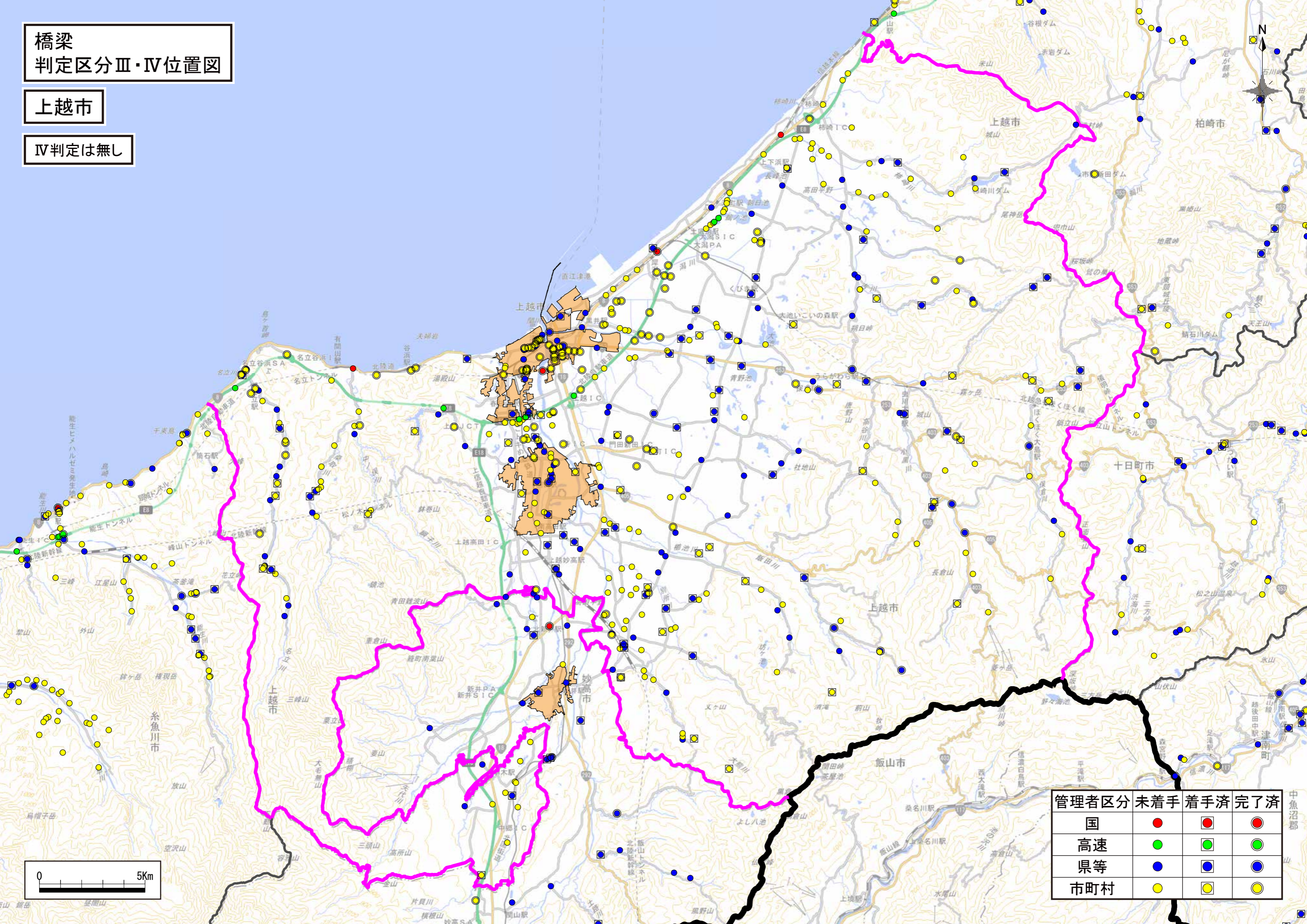


管理者区分	未着手	着手済	完了済
国	●	◻	●
高速	●	◻	●
県等	●	◻	●
市町村	●	◻	●

橋梁
判定区分Ⅲ・Ⅳ位置図

上越市

Ⅳ判定は無し

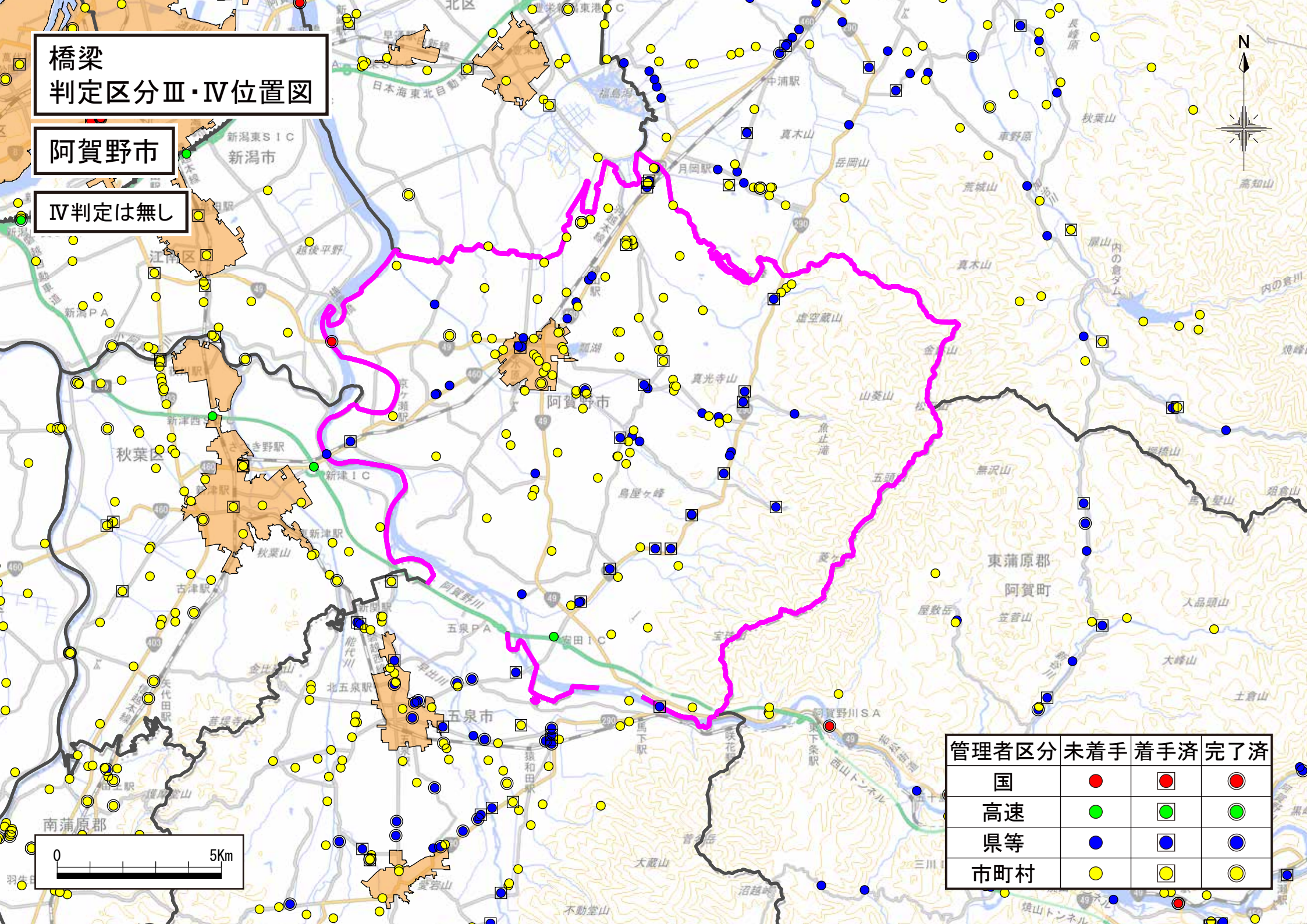


管理者区分	未着手	着手済	完了済
国	●	■	●
高速	●	■	●
県等	●	■	●
市町村	●	■	●

橋梁 判定区分Ⅲ・Ⅳ位置図

阿賀野市

Ⅳ判定は無し

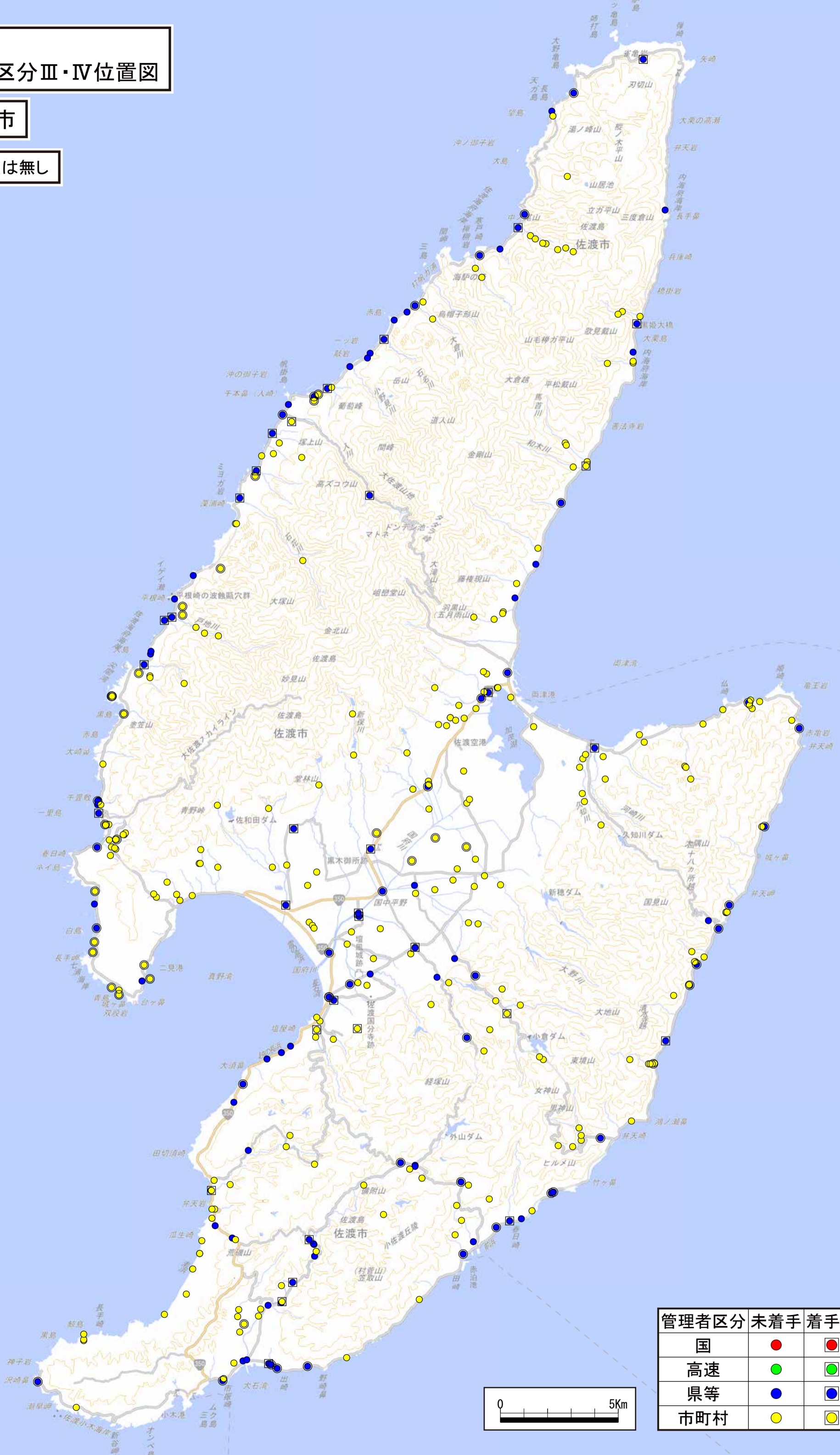


管理者区分	未着手	着手済	完了済
国	●	■	●
高速	●	■	●
県等	●	■	●
市町村	●	■	●

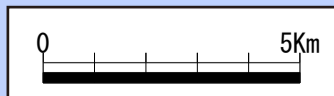
橋梁
判定区分Ⅲ・Ⅳ位置図

佐渡市

Ⅳ判定は無し



管理者区分	未着手	着手済	完了済
国	●	◐	◑
高速	●	◐	◑
県等	●	◐	◑
市町村	●	◐	◑



橋梁
判定区分Ⅲ・Ⅳ位置図

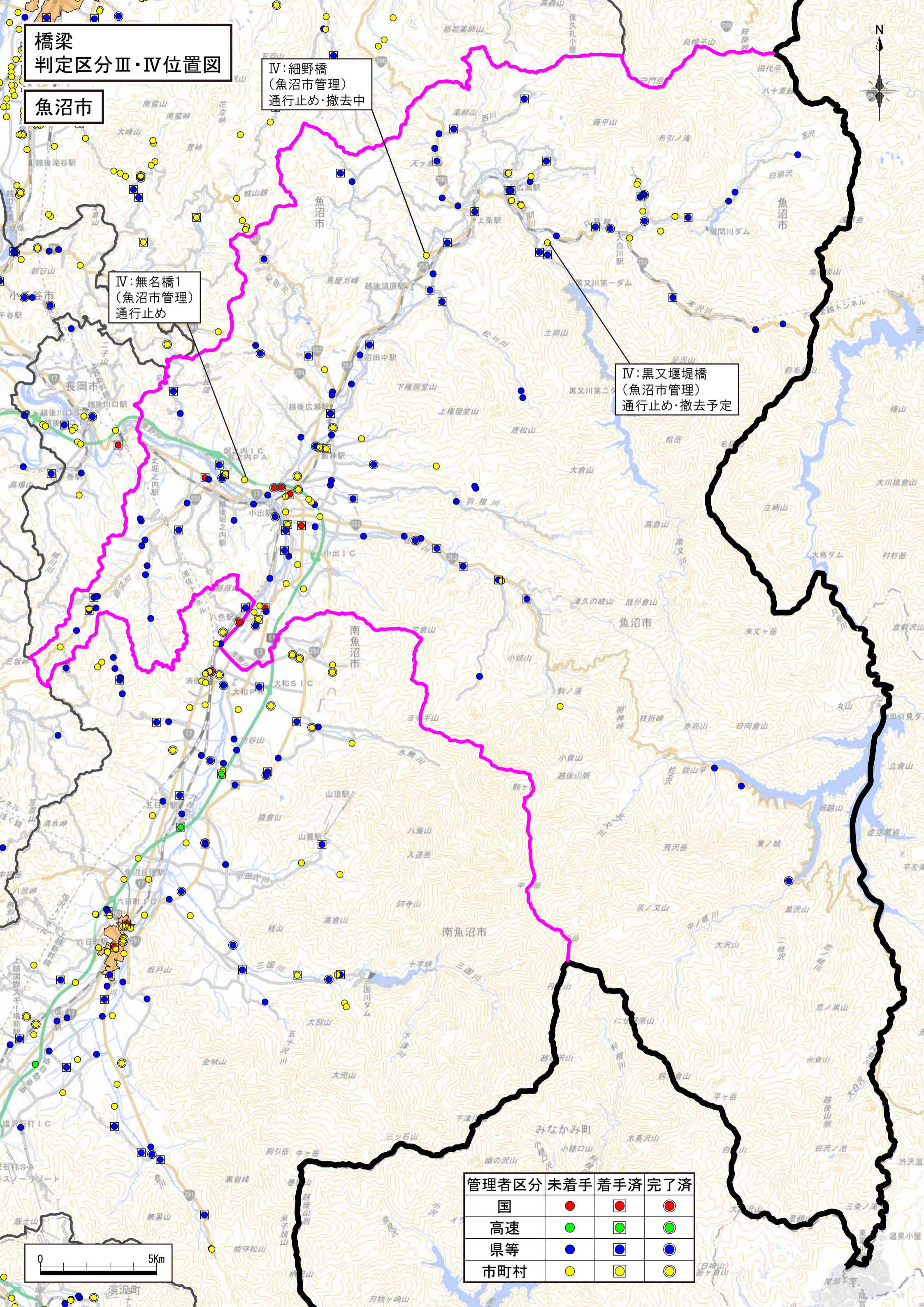
魚沼市

Ⅳ:細野橋
(魚沼市管理)
通行止め・撤去中

Ⅳ:無名橋1
(魚沼市管理)
通行止め

Ⅳ:黒又堰堤橋
(魚沼市管理)
通行止め・撤去予定

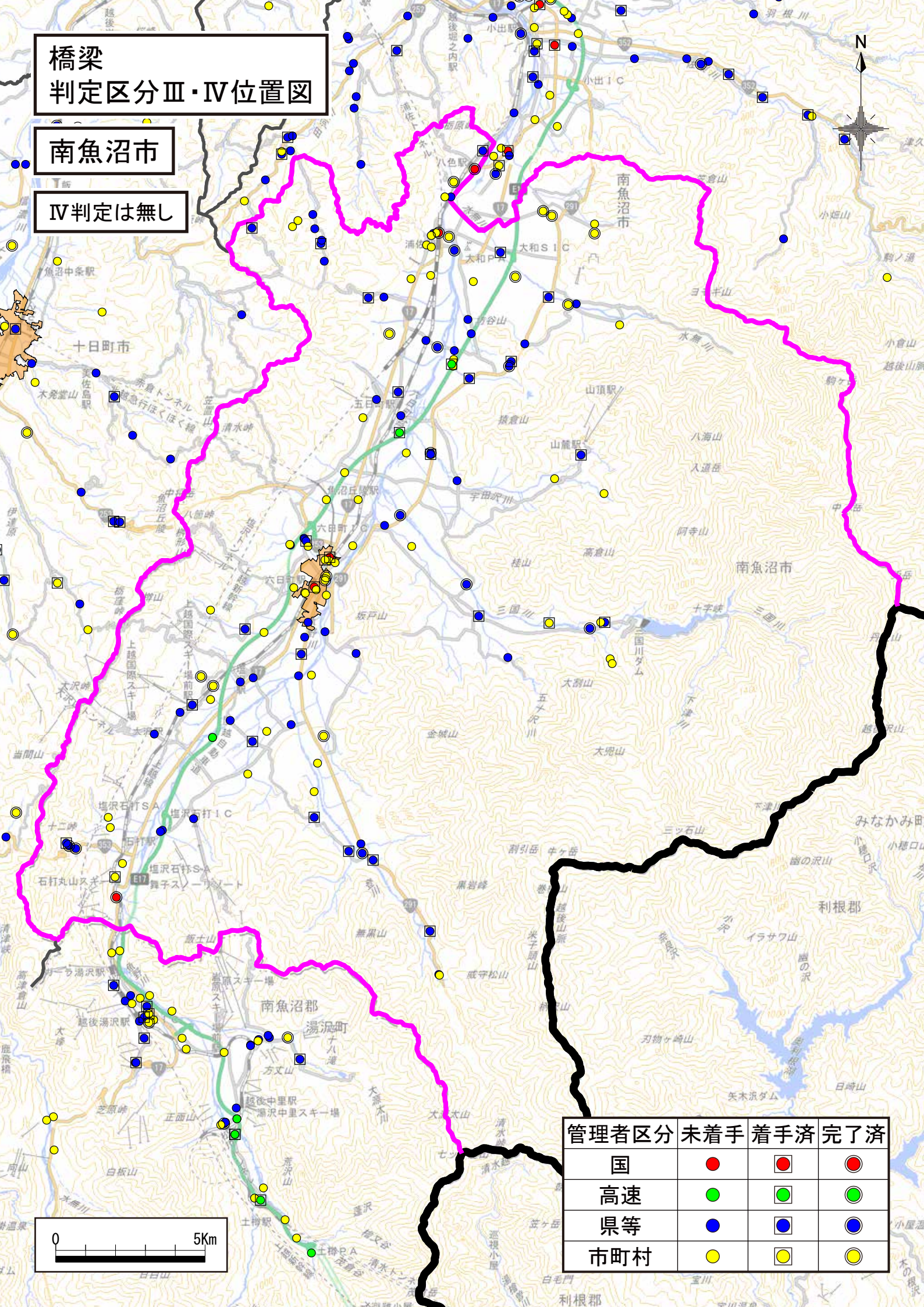
管理者区分	未着手	着手済	完了済
国	●	◻	●
高速	●	◻	●
県等	●	◻	●
市町村	●	◻	●



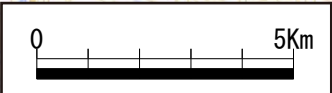
橋梁 判定区分Ⅲ・Ⅳ位置図

南魚沼市

Ⅳ判定は無し



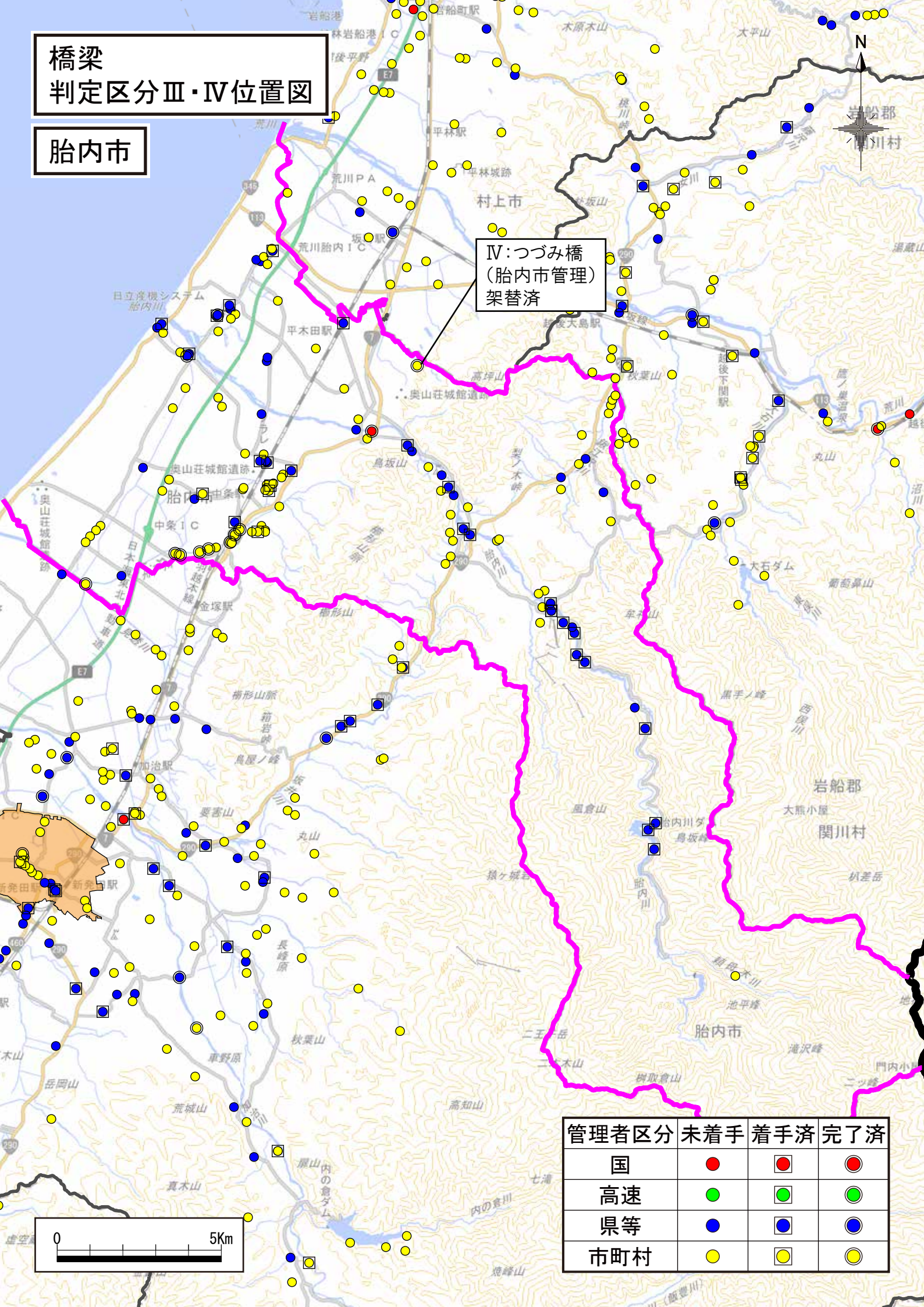
管理者区分	未着手	着手済	完了済
国	●	◻	●
高速	●	◻	●
県等	●	◻	●
市町村	●	◻	●



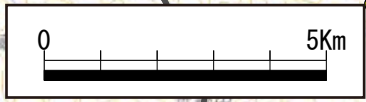
橋梁 判定区分Ⅲ・Ⅳ位置図

胎内市

Ⅳ: つづみ橋
(胎内市管理)
架替済



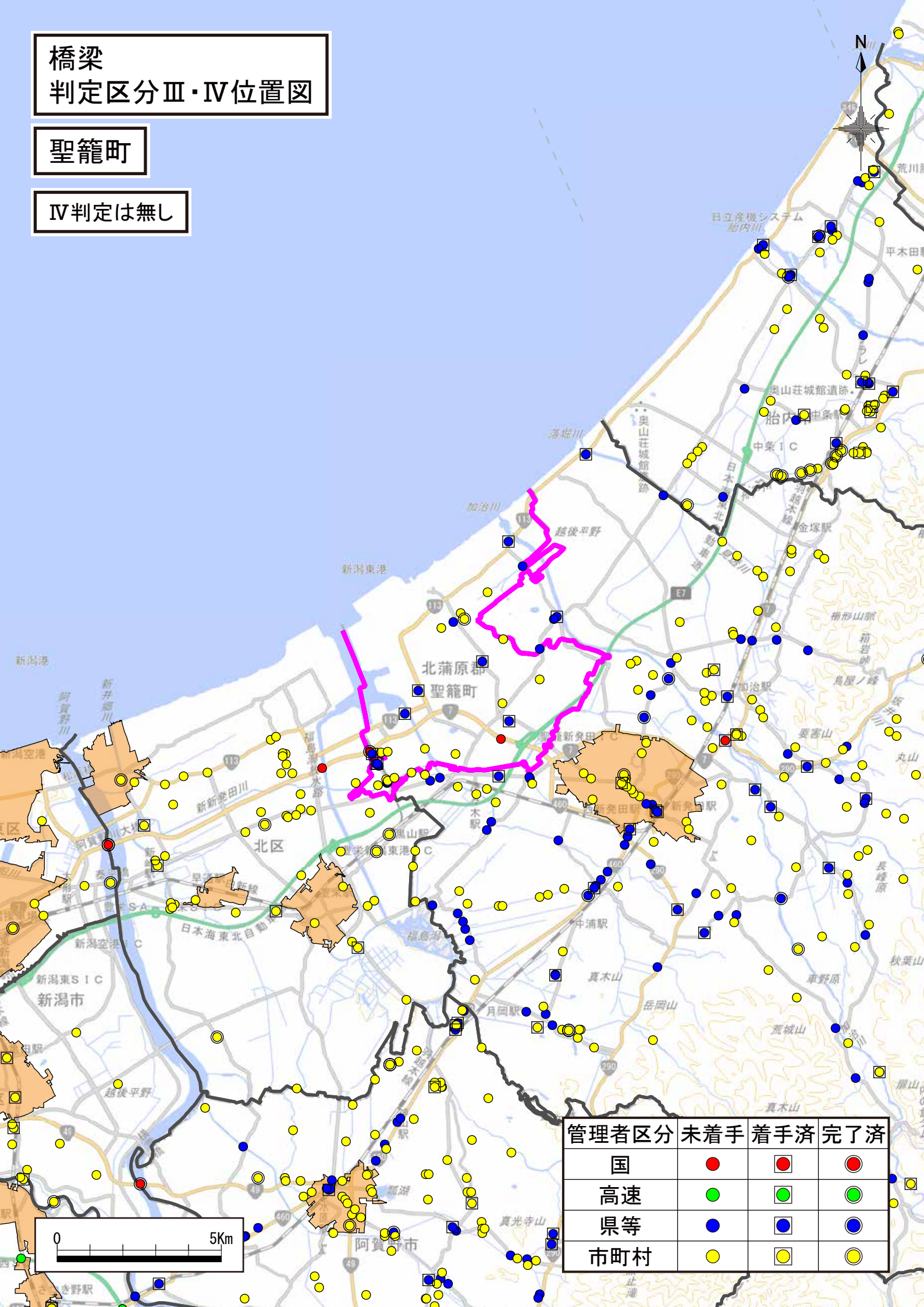
管理者区分	未着手	着手済	完了済
国	●	◻	●
高速	●	◻	●
県等	●	◻	●
市町村	●	◻	●



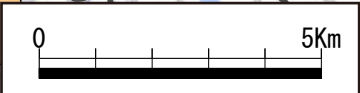
橋梁
判定区分Ⅲ・Ⅳ位置図

聖籠町

Ⅳ判定は無し



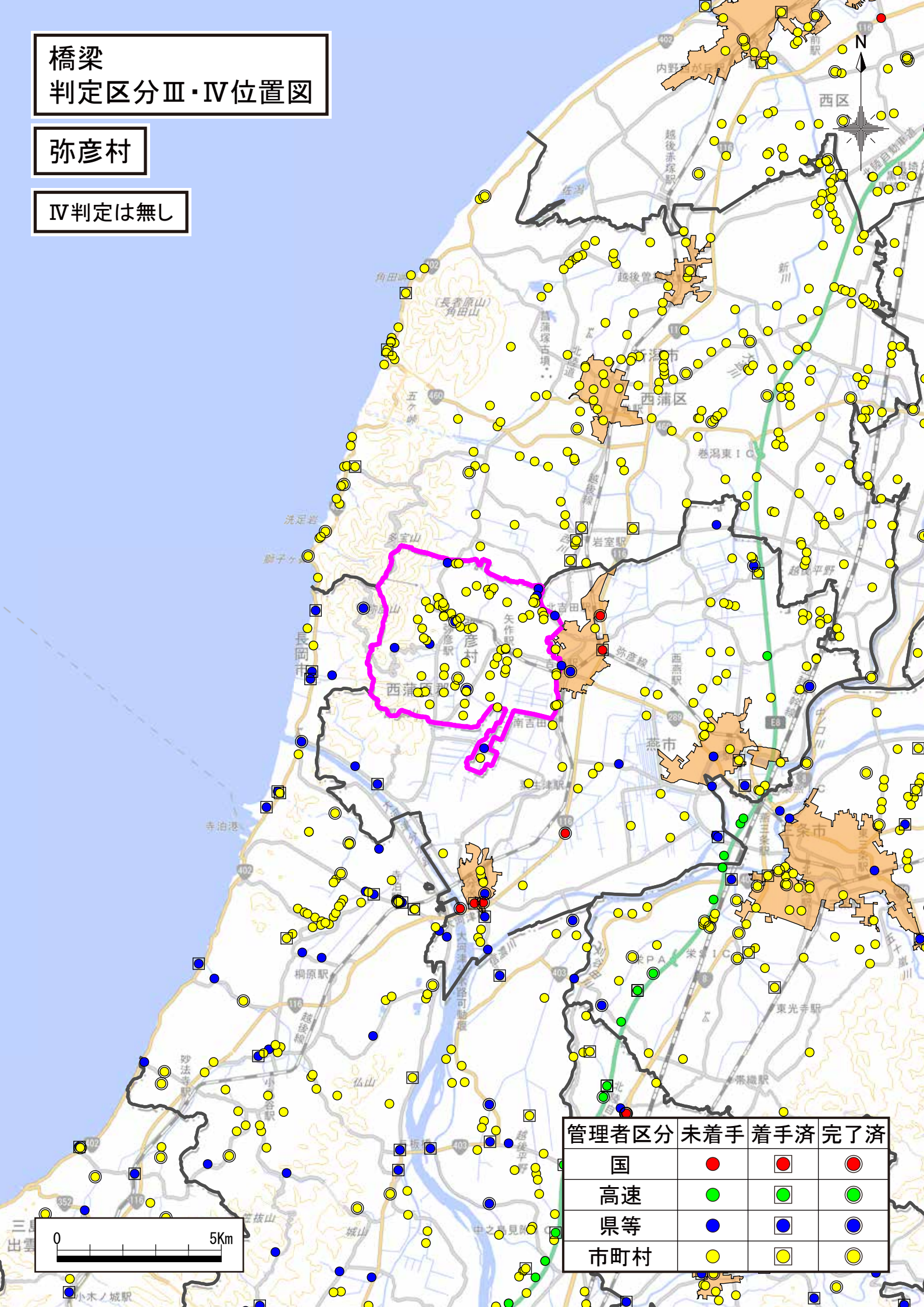
管理者区分	未着手	着手済	完了済
国	●	◻	●
高速	●	◻	●
県等	●	◻	●
市町村	●	◻	●



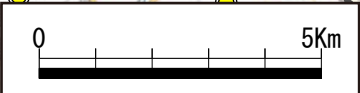
橋梁
判定区分Ⅲ・Ⅳ位置図

弥彦村

Ⅳ判定は無し



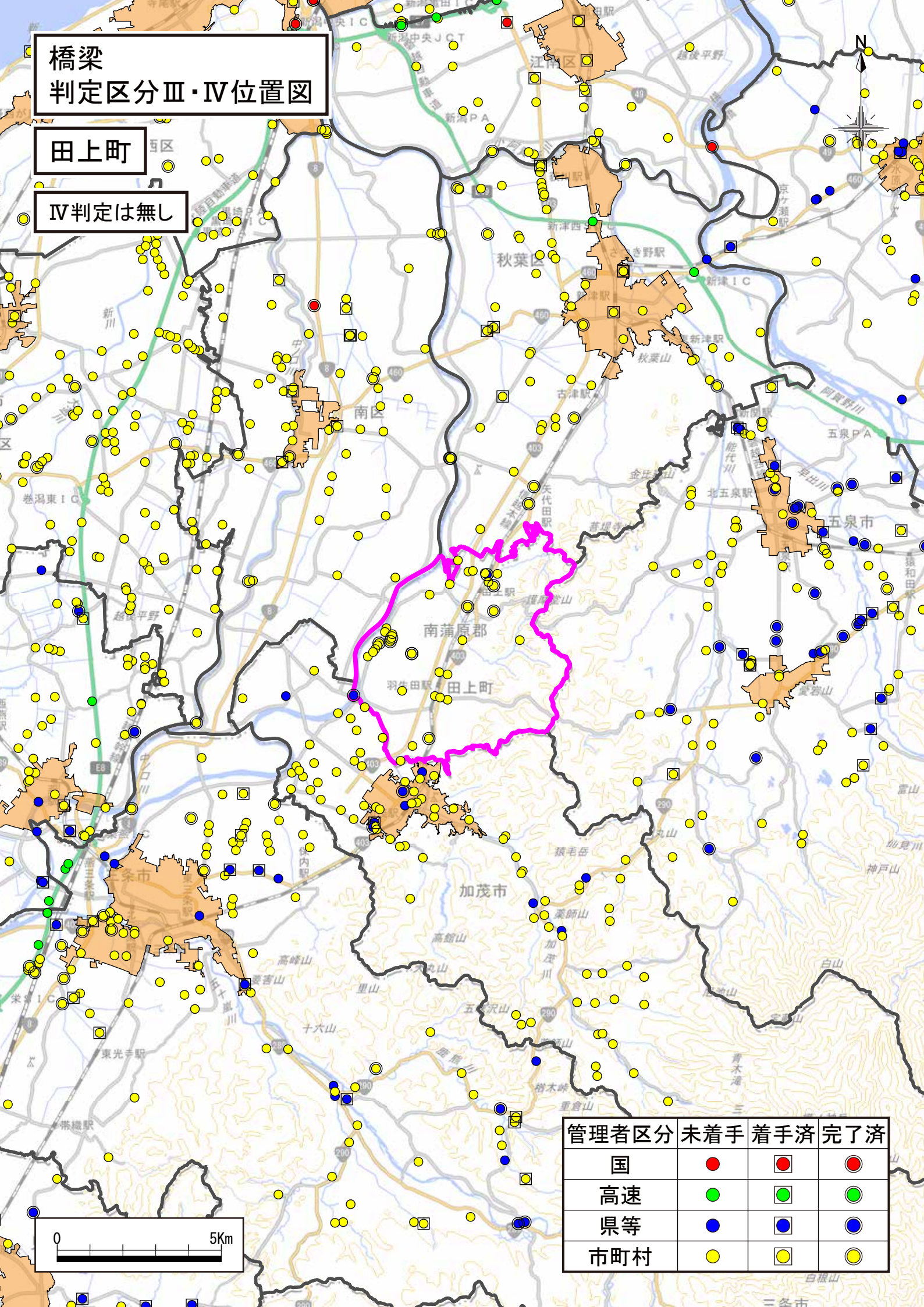
管理者区分	未着手	着手済	完了済
国	●	◻	●
高速	●	◻	●
県等	●	◻	●
市町村	●	◻	●



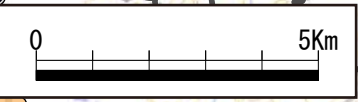
橋梁 判定区分Ⅲ・Ⅳ位置図

田上町

Ⅳ判定は無し



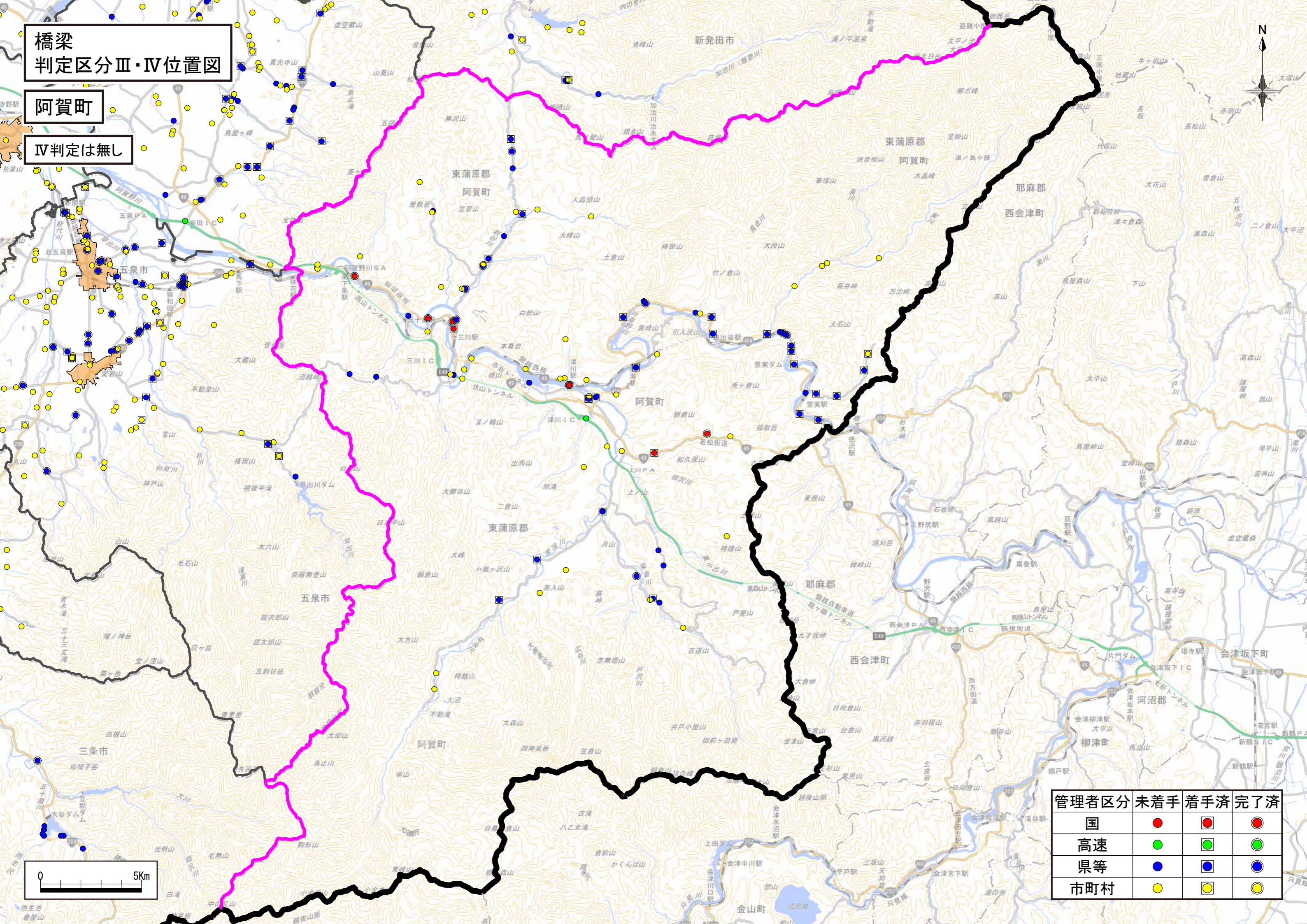
管理者区分	未着手	着手済	完了済
国	●	◻	●
高速	●	◻	●
県等	●	◻	●
市町村	●	◻	●



橋梁
判定区分Ⅲ・Ⅳ位置図

阿賀町

Ⅳ判定は無し

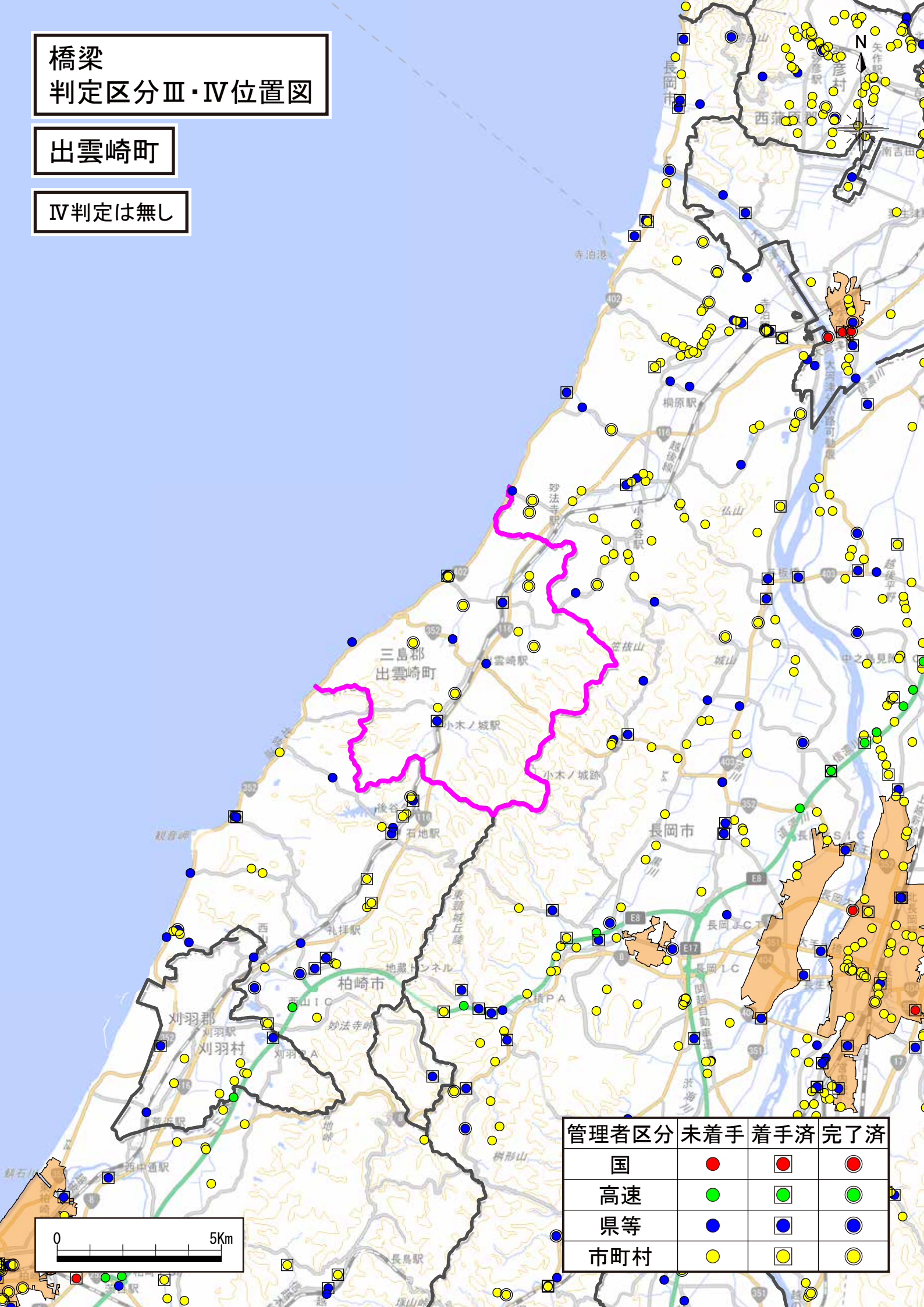


管理者区分	未着手	着手済	完了済
国	●	◐	◑
高速	●	◐	◑
県等	●	◐	◑
市町村	●	◐	◑

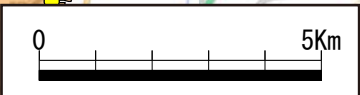
橋梁
判定区分Ⅲ・Ⅳ位置図

出雲崎町

Ⅳ判定は無し

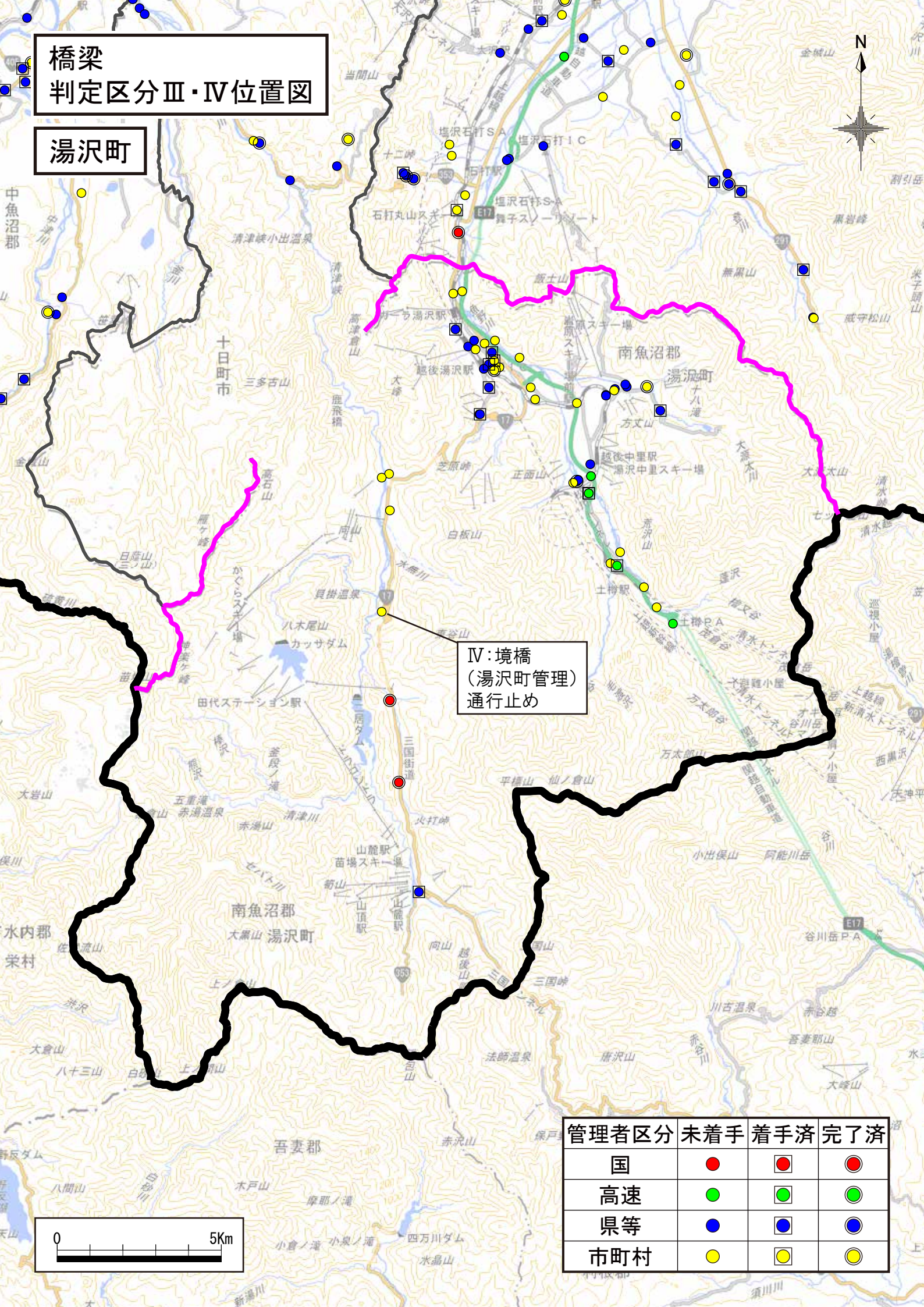


管理者区分	未着手	着手済	完了済
国	●	◻	●
高速	●	◻	●
県等	●	◻	●
市町村	●	◻	●



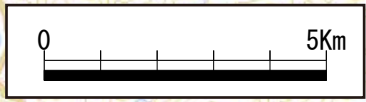
橋梁 判定区分Ⅲ・Ⅳ位置図

湯沢町



Ⅳ:境橋
(湯沢町管理)
通行止め

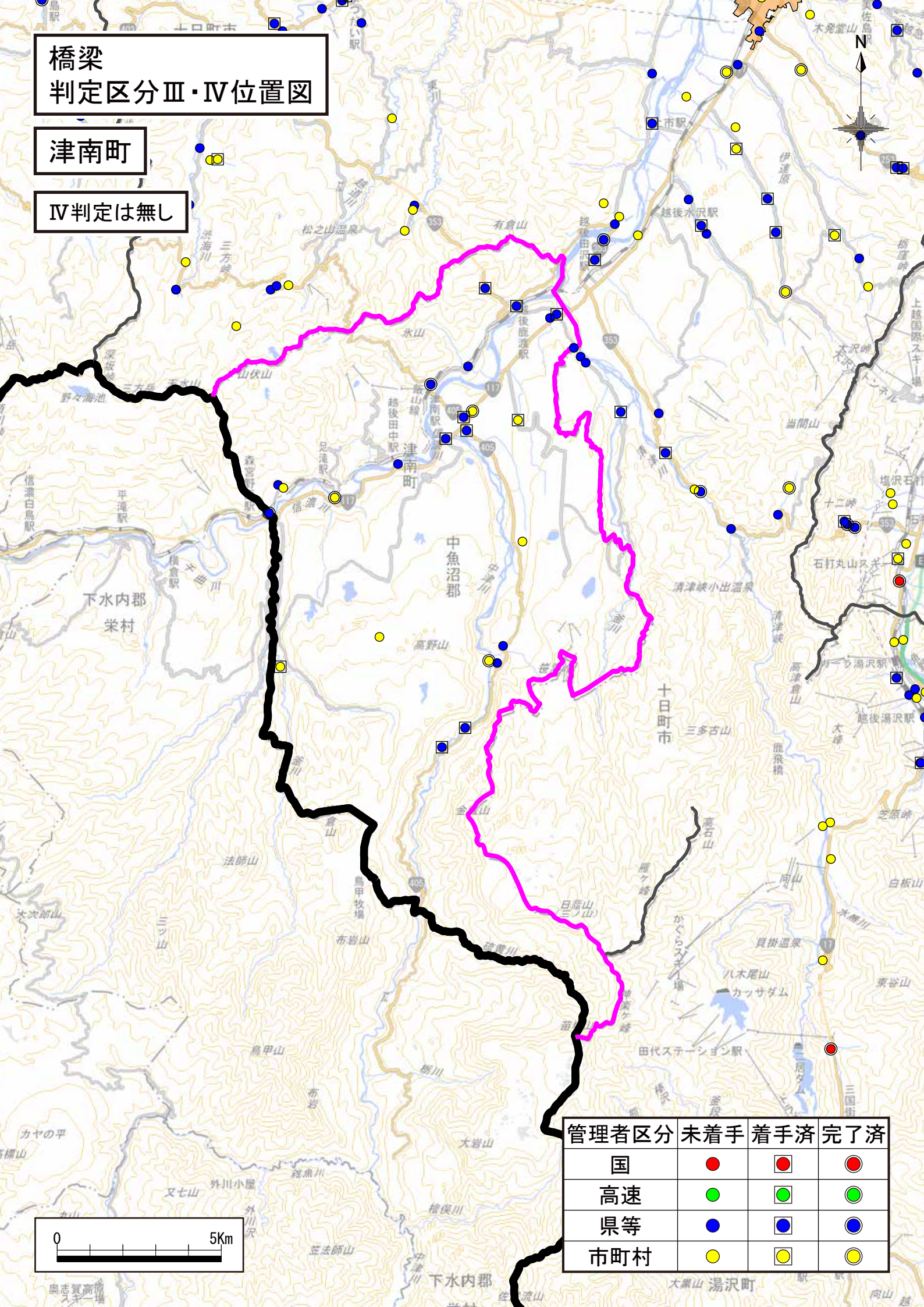
管理者区分	未着手	着手済	完了済
国	●	◐	◑
高速	●	◐	◑
県等	●	◐	◑
市町村	●	◐	◑



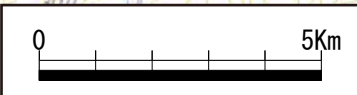
橋梁 判定区分Ⅲ・Ⅳ位置図

津南町

Ⅳ判定は無し



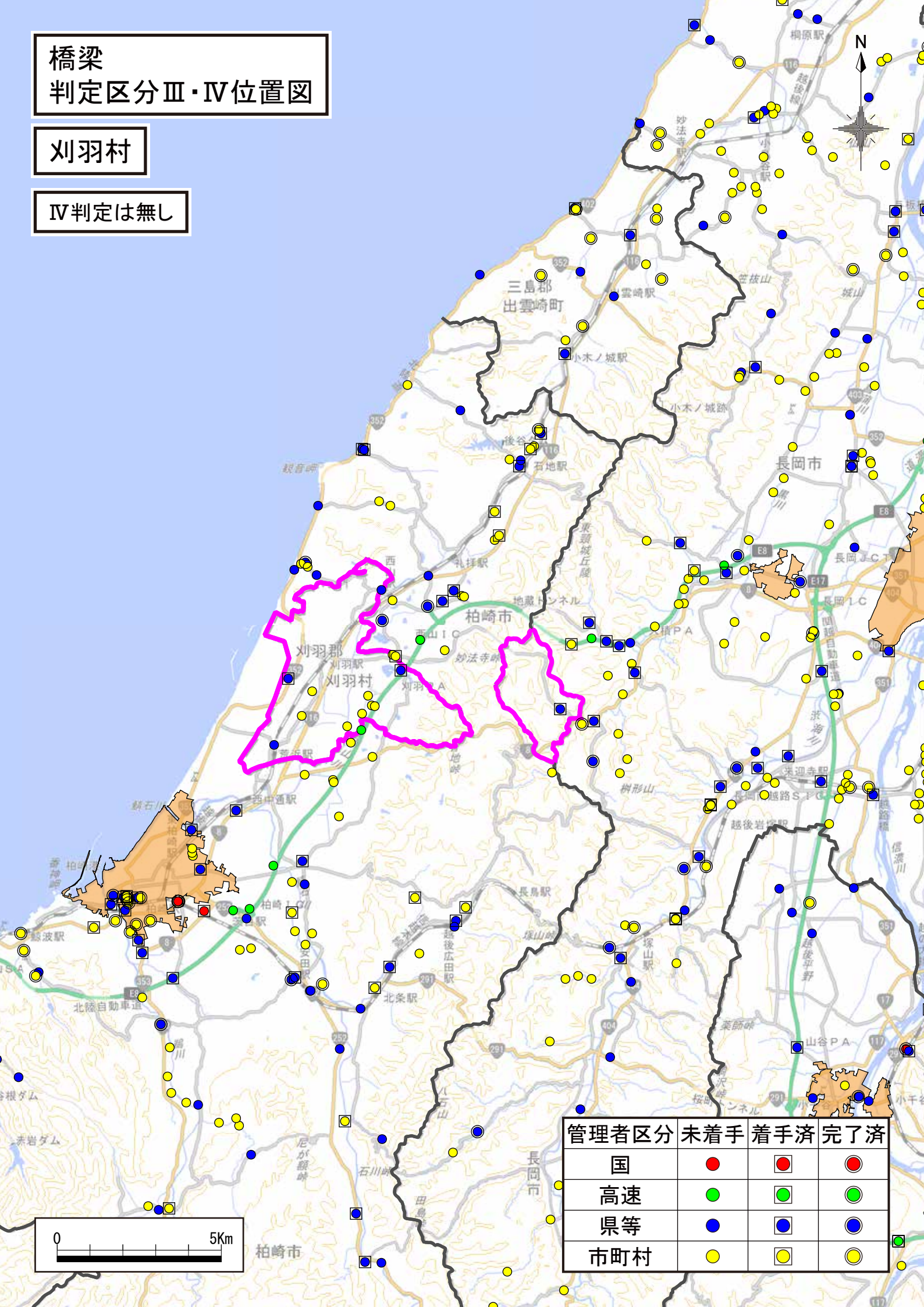
管理者区分	未着手	着手済	完了済
国	●	◐	◑
高速	●	◐	◑
県等	●	◐	◑
市町村	●	◐	◑



橋梁
判定区分Ⅲ・Ⅳ位置図

刈羽村

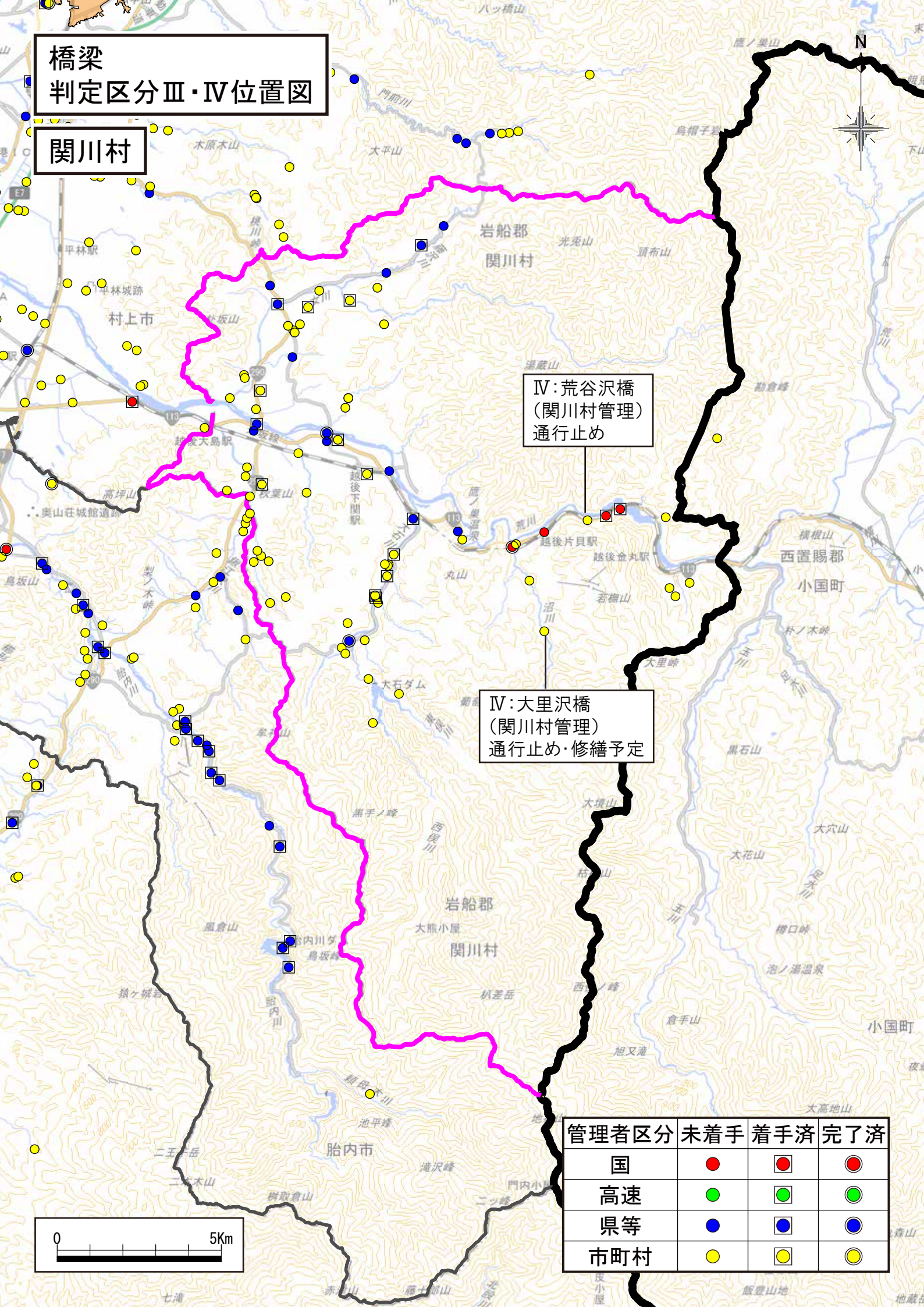
Ⅳ判定は無し



管理者区分	未着手	着手済	完了済
国	●	■	●
高速	●	■	●
県等	●	■	●
市町村	●	■	●

橋梁 判定区分Ⅲ・Ⅳ位置図

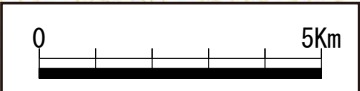
関川村



IV: 荒谷沢橋
(関川村管理)
通行止め

IV: 大里沢橋
(関川村管理)
通行止め・修繕予定

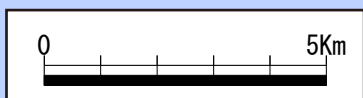
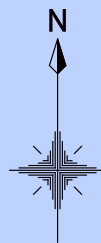
管理者区分	未着手	着手済	完了済
国	●	◻	●
高速	●	◻	●
県等	●	◻	●
市町村	●	◻	●



橋梁 判定区分Ⅲ・Ⅳ位置図

栗島浦村

Ⅳ判定は無し



管理者区分	未着手	着手済	完了済
国	●	◻	◉
高速	●	◻	◉
県等	●	◻	◉
市町村	●	◻	◉