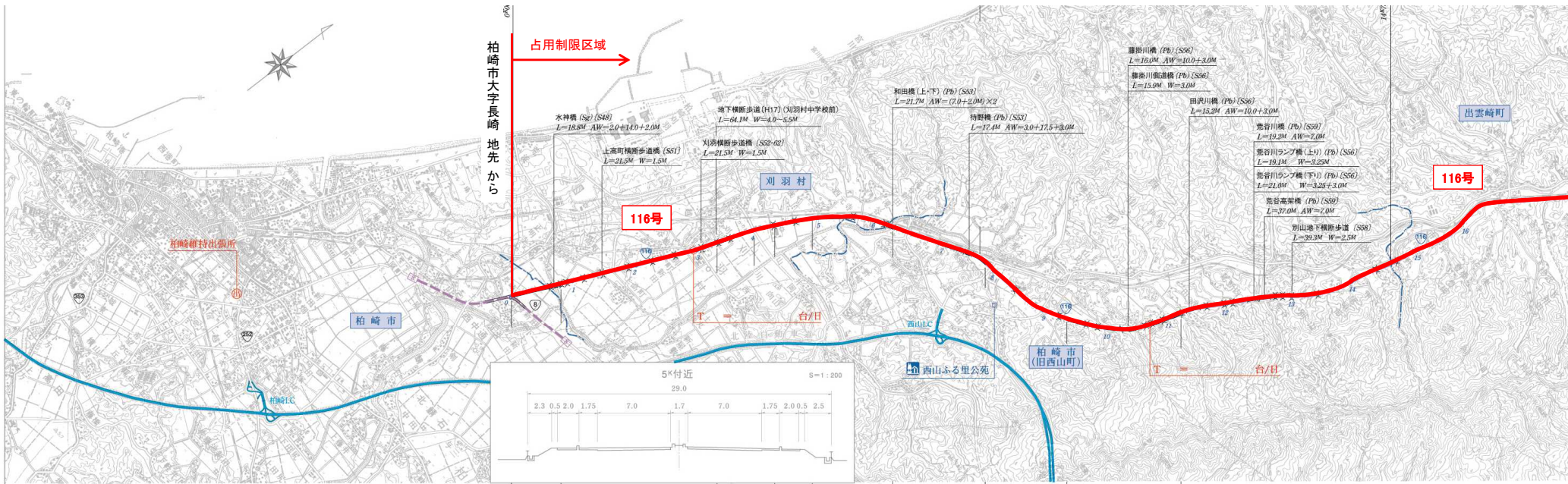


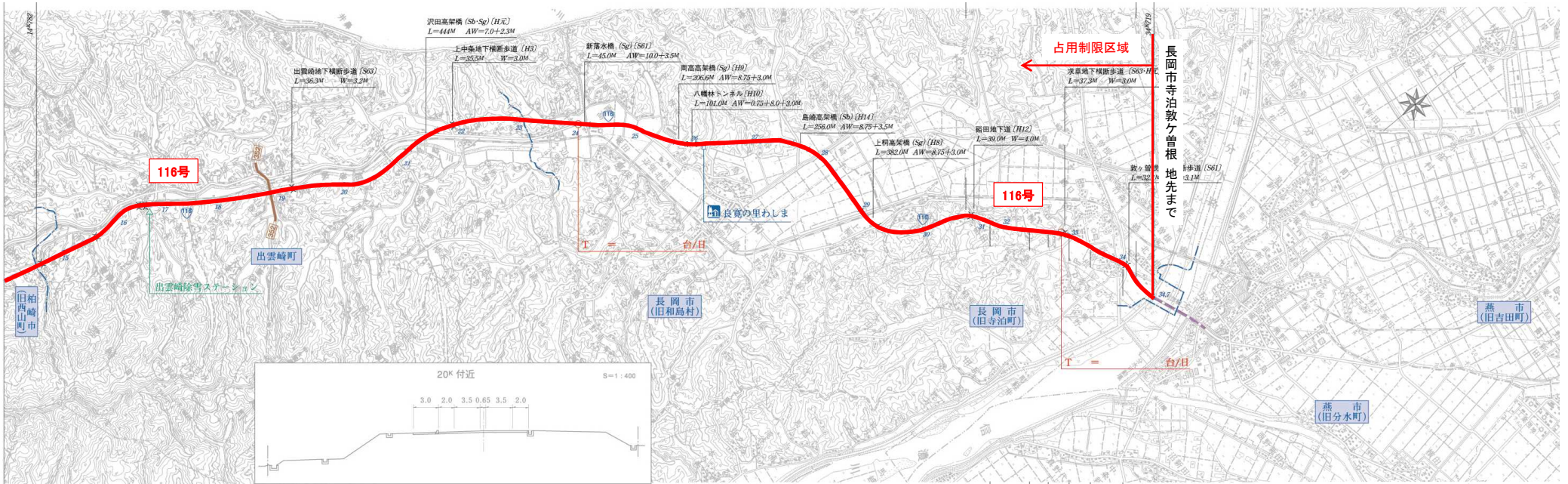
# 一般国道一六号平面図(その一)

北陸地方整備局 長岡国道事務所



一般国道一一六号平面図(その二)

北陸地方整備局 長岡国道事務所

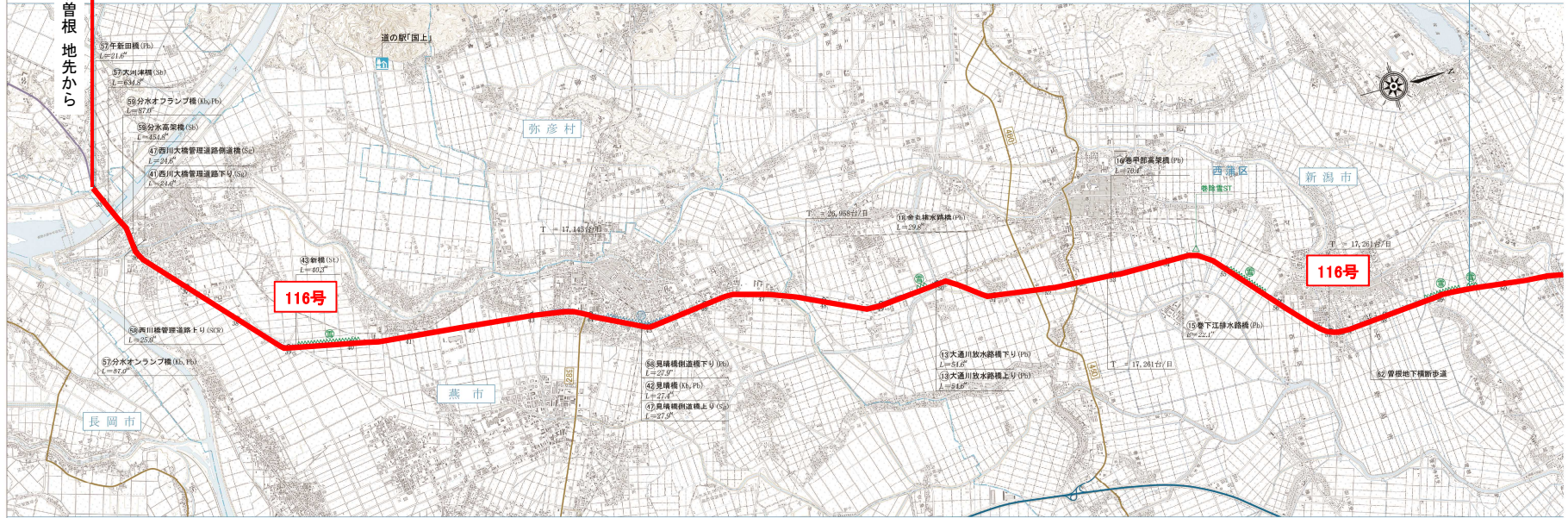




黒埼維持出張所 L=24.7km

占用制限区域

長岡市寺泊敦ケ菅根地先から



一般国道一一六号(その三)

北陸地方整備局 新潟国道事務所

黒埼維持出張所

この地図は、国土院の承認を経て、同院発行の5万分1地形図を複製したものである。 承認番号 北00 北線 第000号

1:50,000



一般国道一一六号(その四)

新潟維持出張所

北陸地方整備局  
新潟国道事務所



この地図は、国土地理院の承認を得て、同院発行の5万分1地形図を複製したものである。 測量番号 平00 北緯 第0004号

