一般国道八号（その一）

北陸地方整備局　新潟国道事務所

新潟維持出張所

黒埼維持出張所

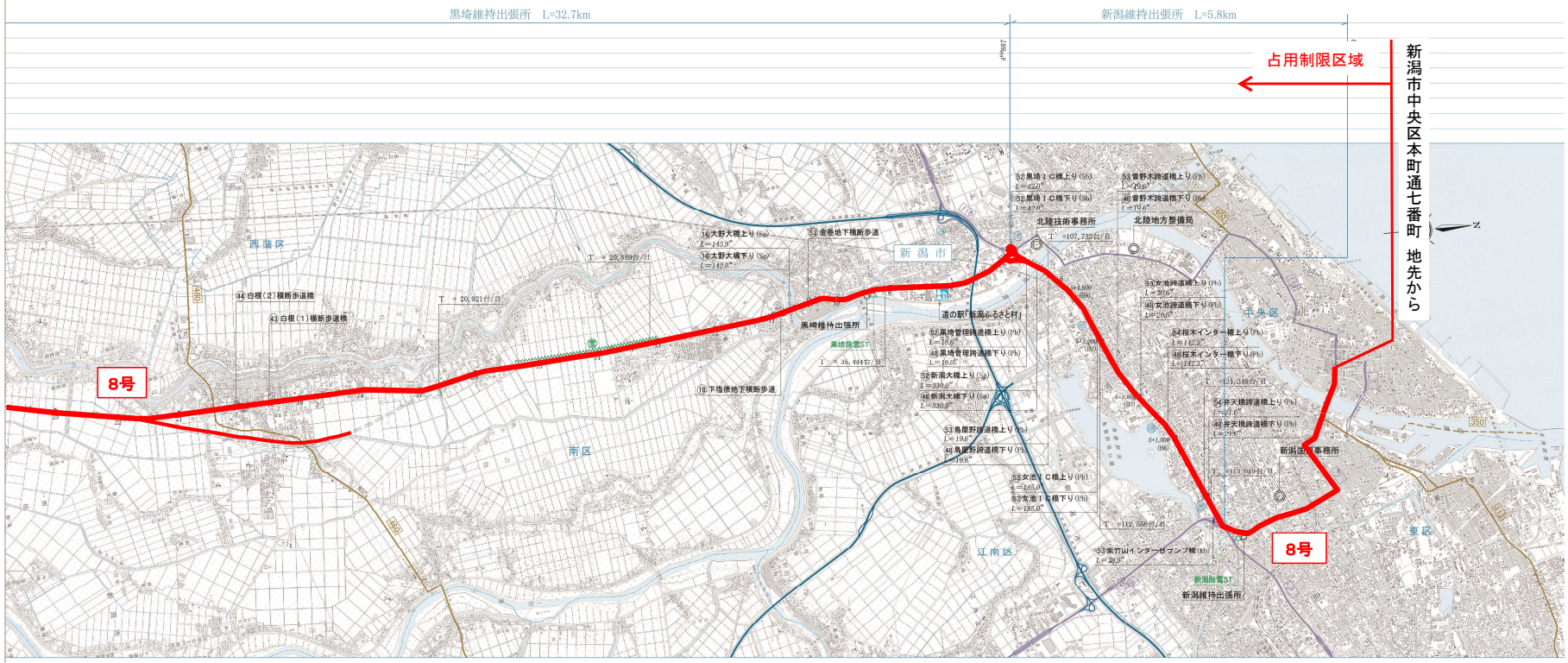

この地図は、国土地理院の承認を得て、同院発行の５万分１地形図を複製したものである。　承認番号　平00　北複　第000号

1000　500　0　1000　2000　3000　4000m

1：50,000

一般国道八号（その二）

北陸地方整備局　新潟国道事務所

黒埼維持出張所

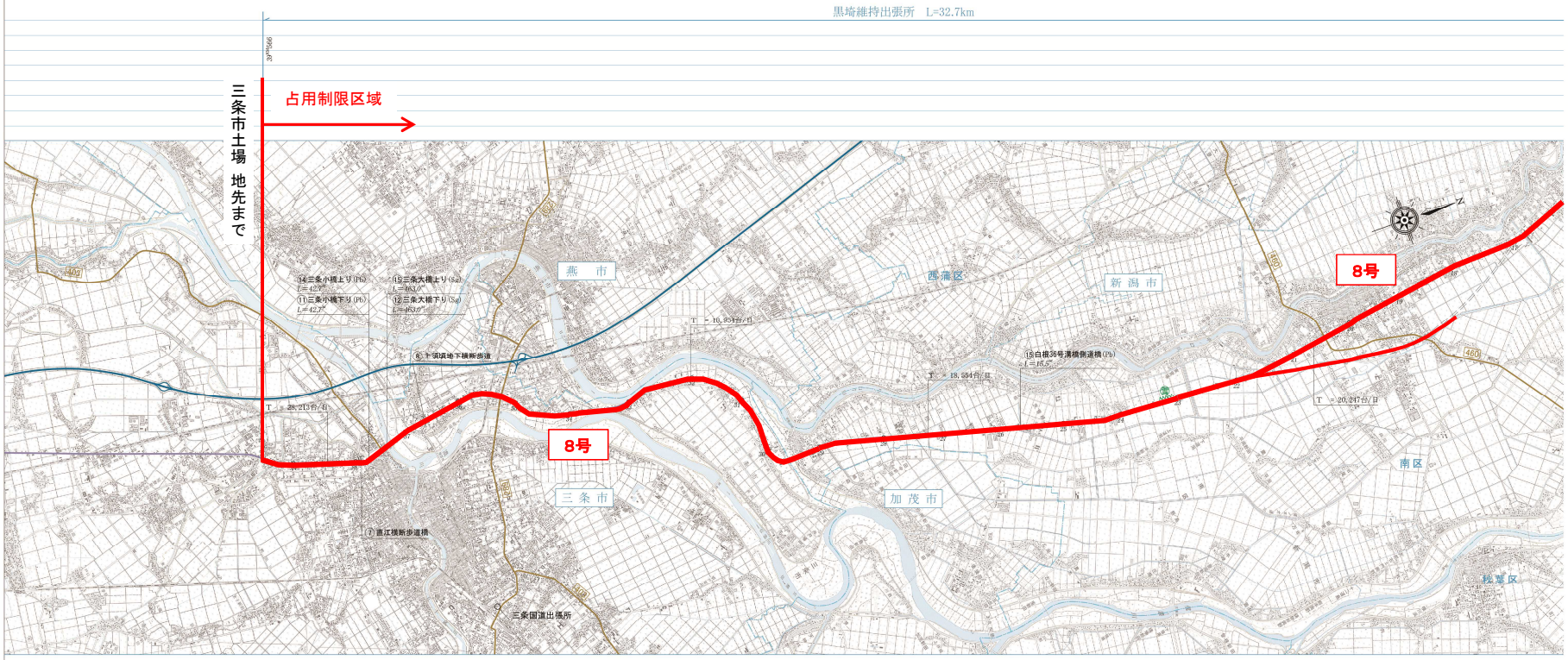

この地図は、国土地理院の承認を得て、同院発行の５万分１地形図を複製したものである。　承認番号　平00　北複　第000号

1000　500　0　1000　2000　3000　4000m　1：50,000

一般国道八号平面図（その三）

北陸地方整備局　長岡国道事務所

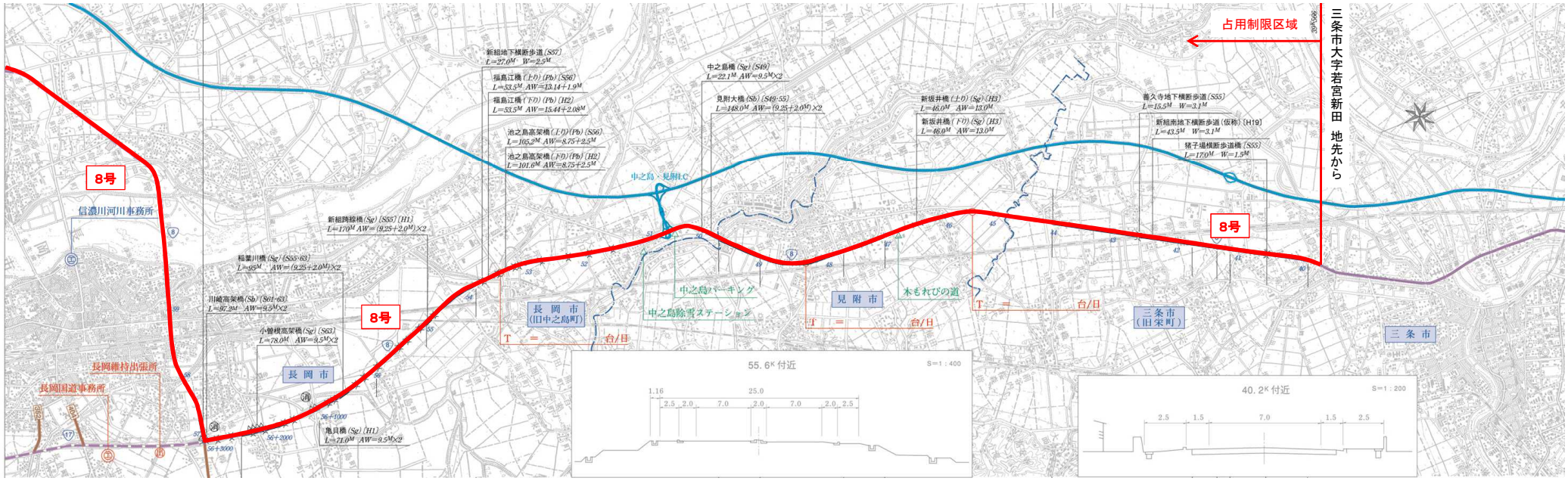

一般国道八号平面図（その四）

北陸地方整備局　長岡国道事務所

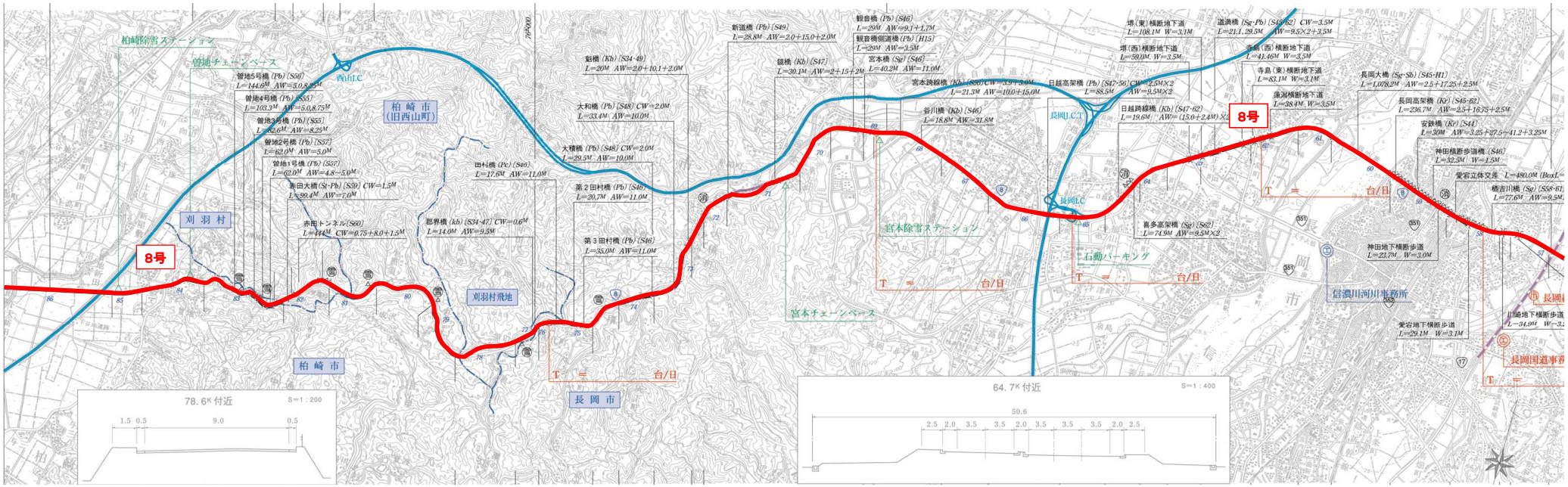

一般国道八号平面図（その五）

北陸地方整備局　長岡国道事務所

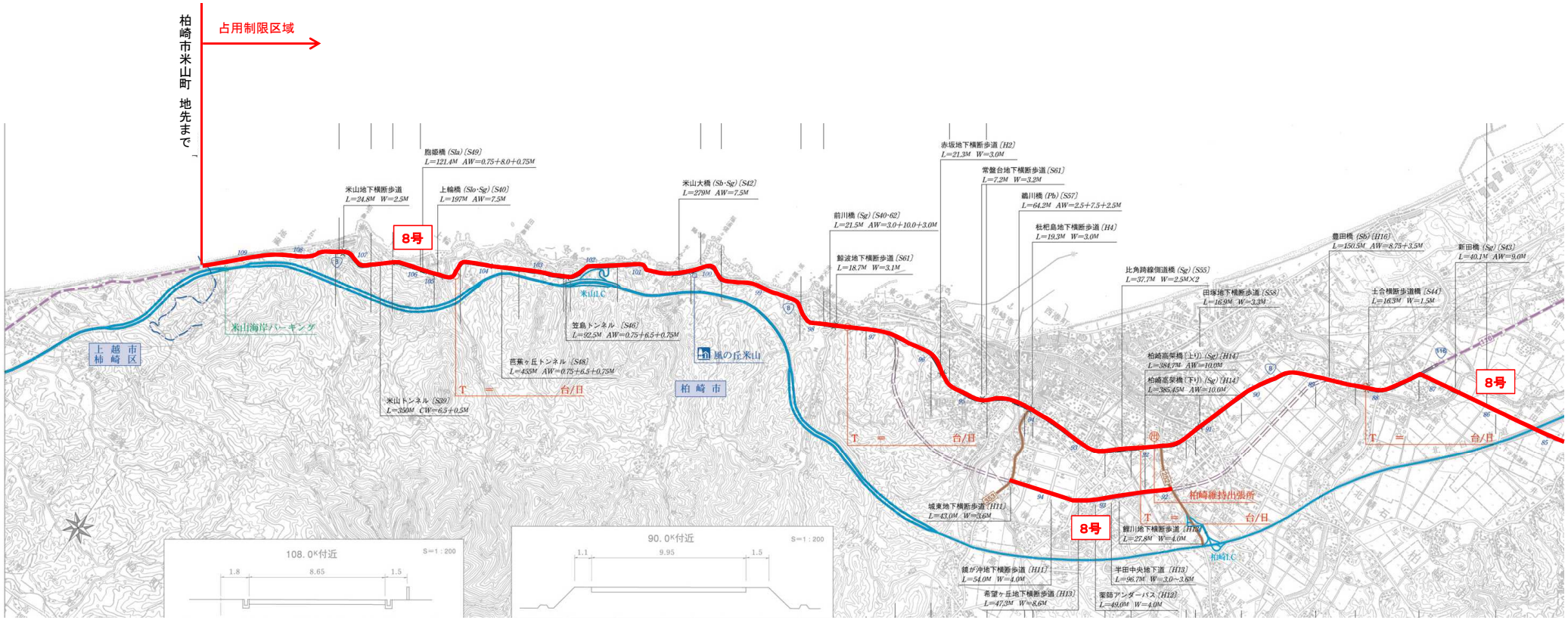

一般国道8号平面図（その六）

北陸地方整備局　高田河川国道事務所

直江津国道維持出張所

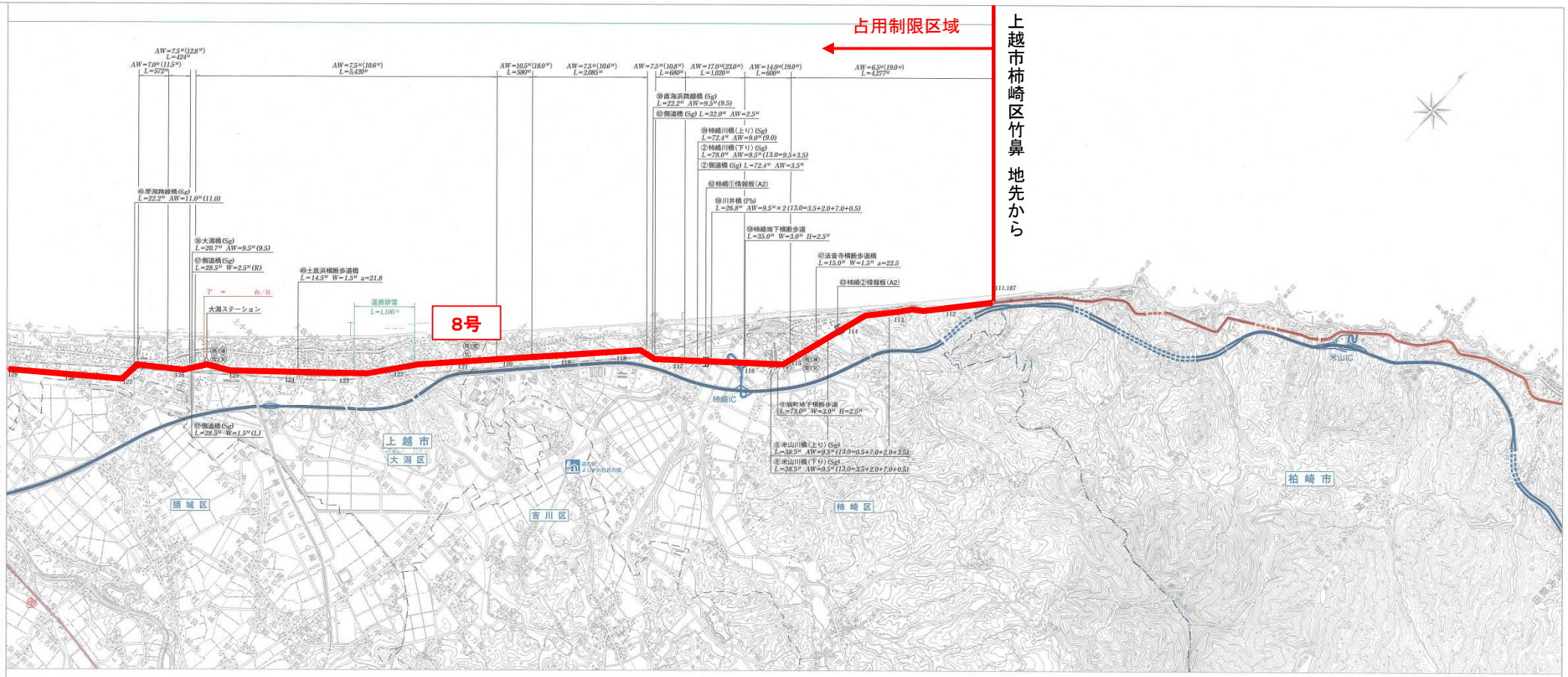

この地図は、国土地理院長の承認を得て、同院発行の5万分の1地形図を複製したものである。　承認番号　平16　北復　第240号

1：50,000

0　1000　2000　3000　4000m

FUJINAMI　調製　株式会社富士波出版社　〒950-0134 新潟市江南区曙町3丁目14-30　☎ 025-382-6331

一般国道8号平面図（その七）

北陸地方整備局　高田河川国道事務所

直江津国道維持出張所

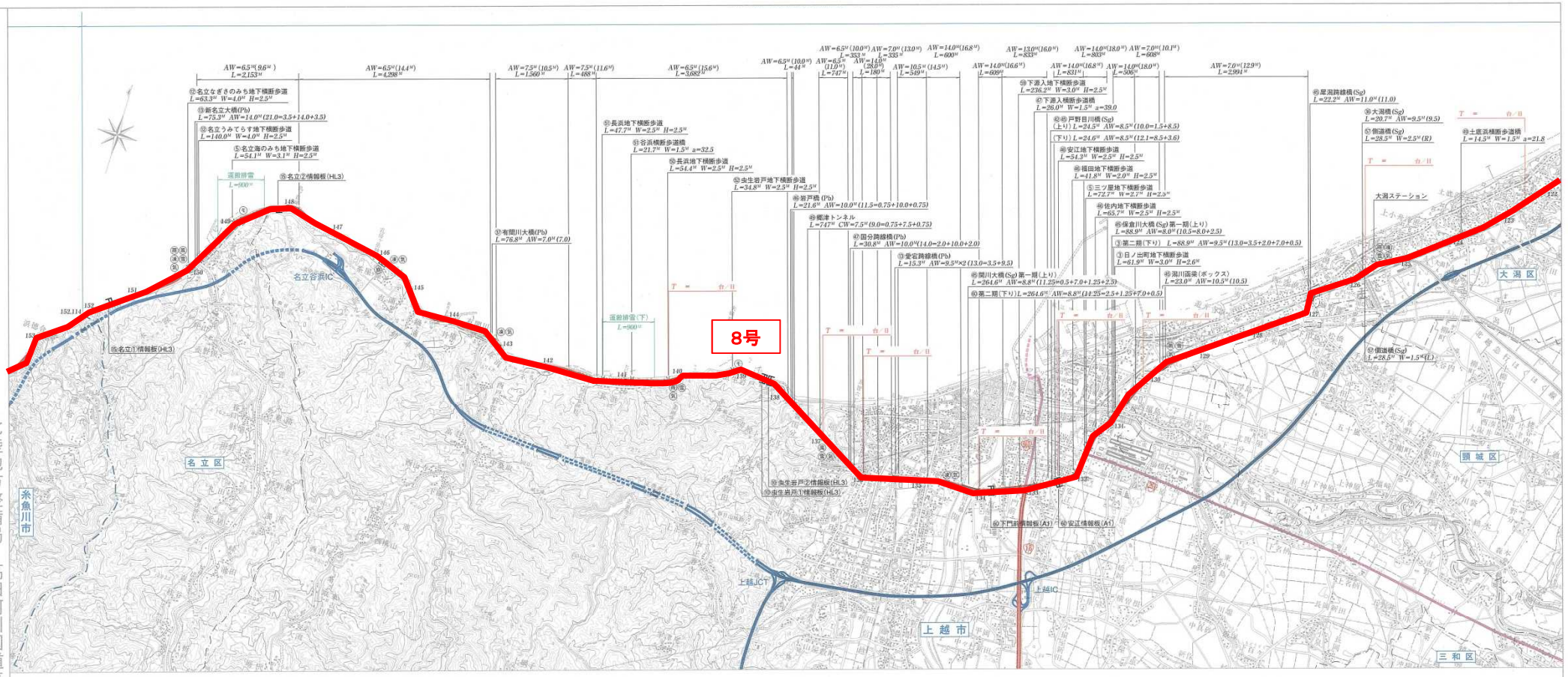

1：50,000

この地図は、国土地理院長の承認を得て、同院発行の5万分の1地形図を複製したものである。　承認番号　平16　北情　第240号

FUJINAMI　調製　株式会社富士波出版社　〒950-0134 新潟市江南区曙町3丁目14-30　☎ 025-382-6331

一般国道8号平面図（その八）

北陸地方整備局　高田河川国道事務所

糸魚川国道維持出張所

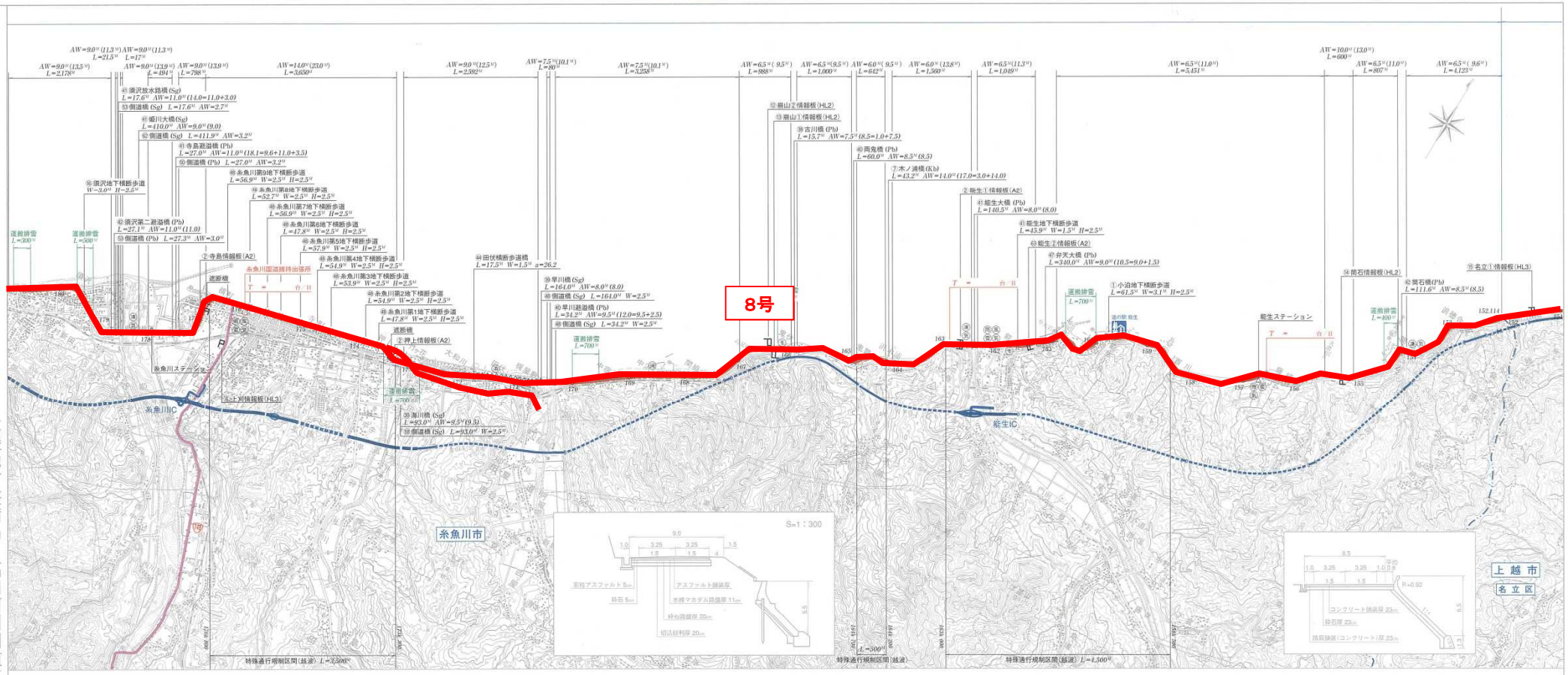

この地図は、国土地理院長の承認を得て、同院発行の5万分の1地形図を複製したものである。　承認番号　平16　北復　第246号

1：50,000

FUJINAMI　調製　株式会社富士波出版社　〒951-8126 新潟市学校町通二番町598　☎ 025-362-6331

一般国道8号平面図（その九）

北陸地方整備局　高田河川国道事務所

糸魚川国道維持出張所

富山県下新川郡朝日町境　地先まで

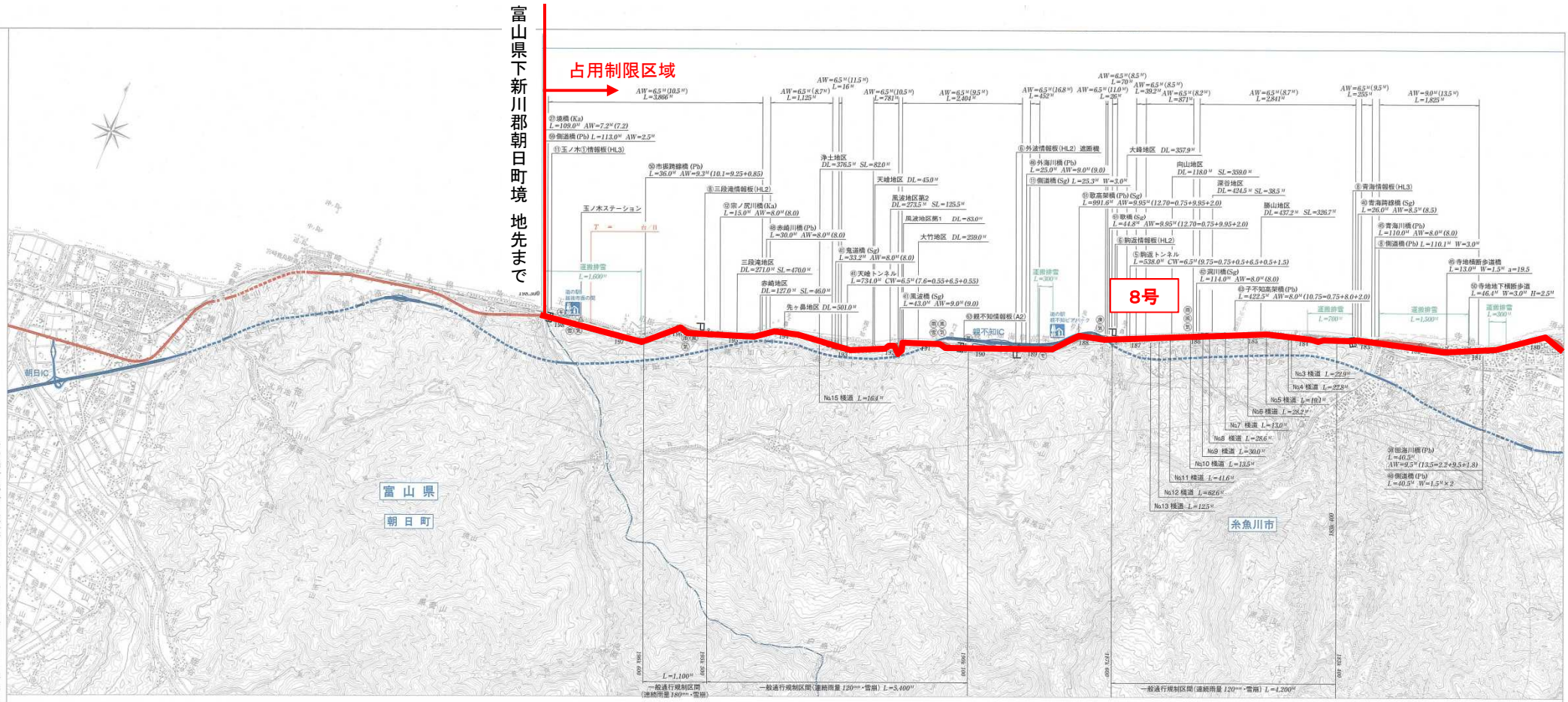

この地図は、国土地理院長の承認を得て、同院発行の5万分の1地形図を複製したものである。　承認番号　平16　北陸　第240号

1：50,000

0　1000　2000　3000　4000m

FUJINAMI　調製　株式会社富士波出版社　〒950-0134 新潟市江南区曙町3丁目14-30　☎ 025-382-6391

8号
入善町
8号
朝日町
新潟県
糸魚川市
占用制限区域
富山県下新川郡朝日町境　地先から

一般国道8号平面図（その十）

北陸地方整備局 富山河川国道事務所

黒部国道維持出張所

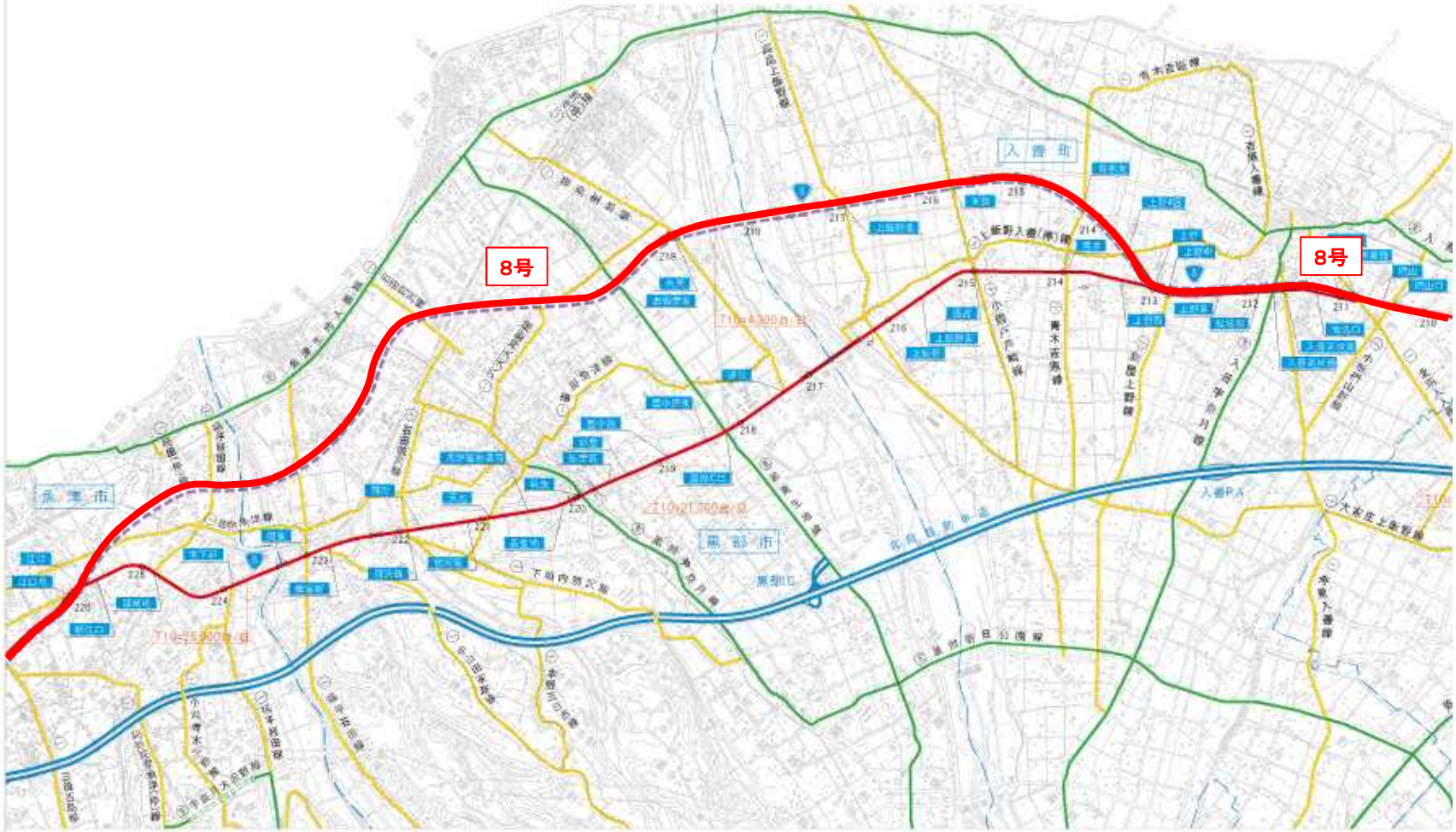

地域区分

1：50,000

8号
8号
清川市
糸津市
黒部市

一般国道8号平面図（その十一）

北陸地方整備局　富山河川国道事務所

黒部国道維持出張所

地域区分

1：50,000

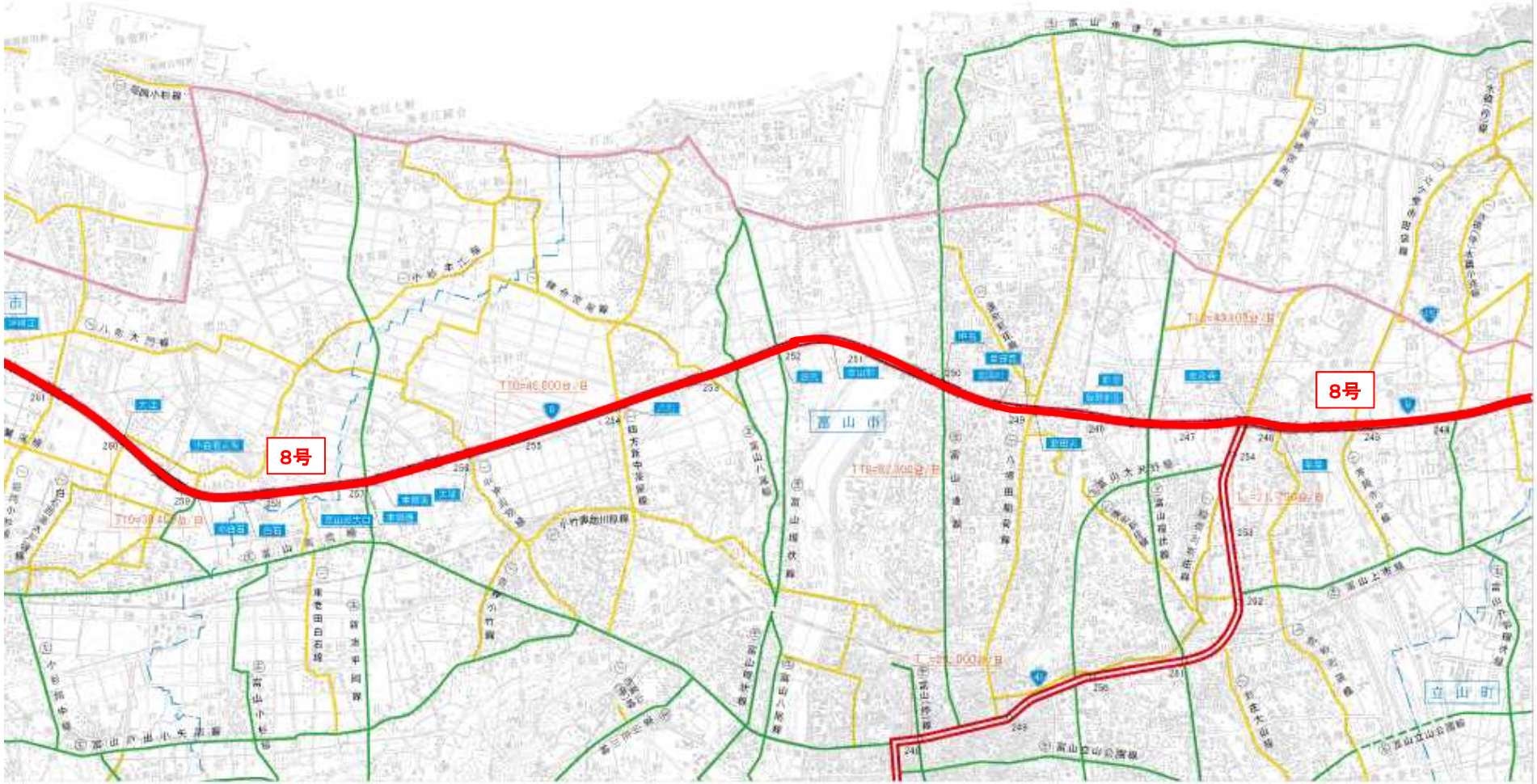
8号
8号
富山市
立山町

一般国道8号平面図（その十二）

北陸地方整備局 富山河川国道事務所

富山国道維持出張所

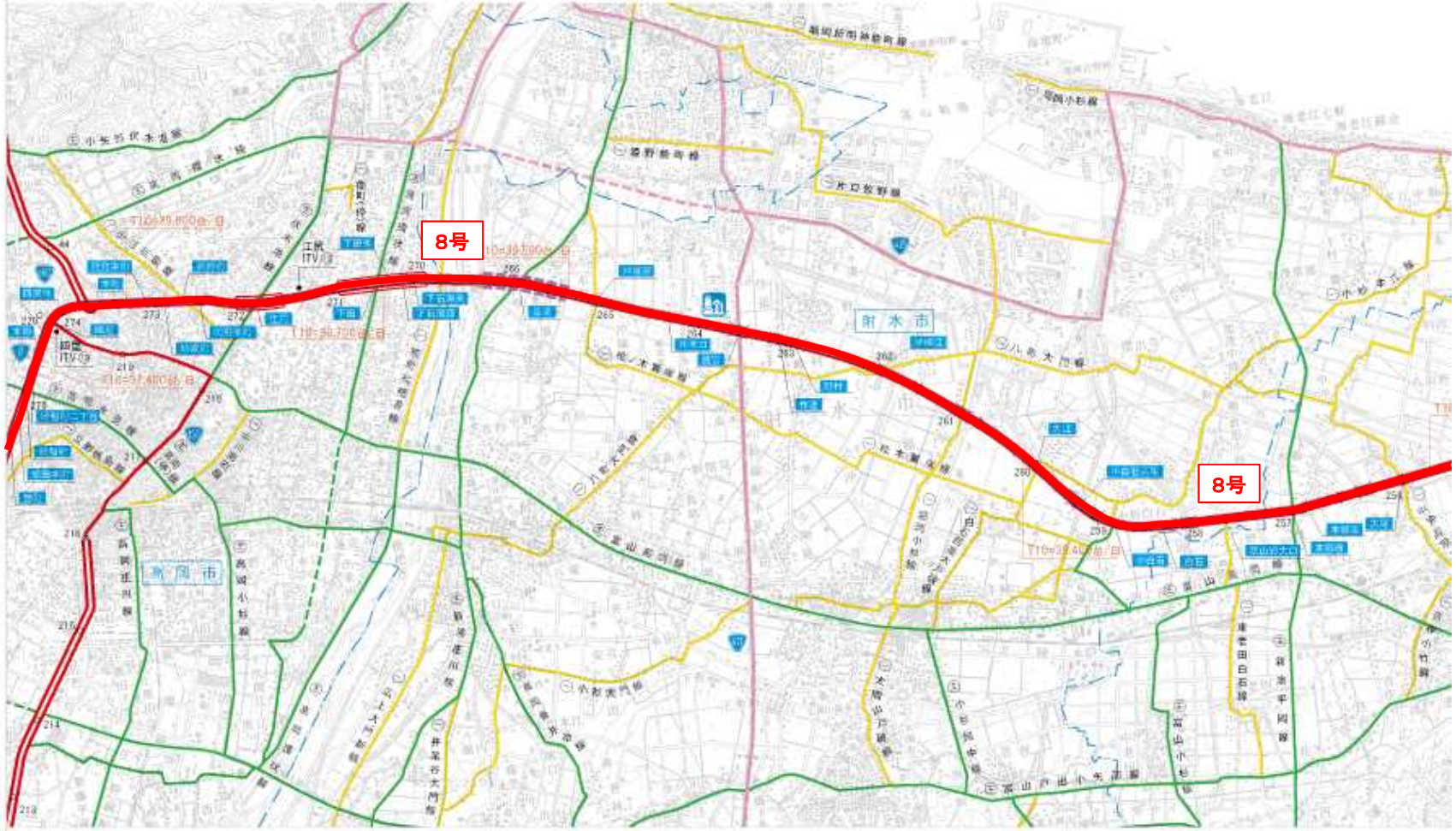

地域区分

1：50,000

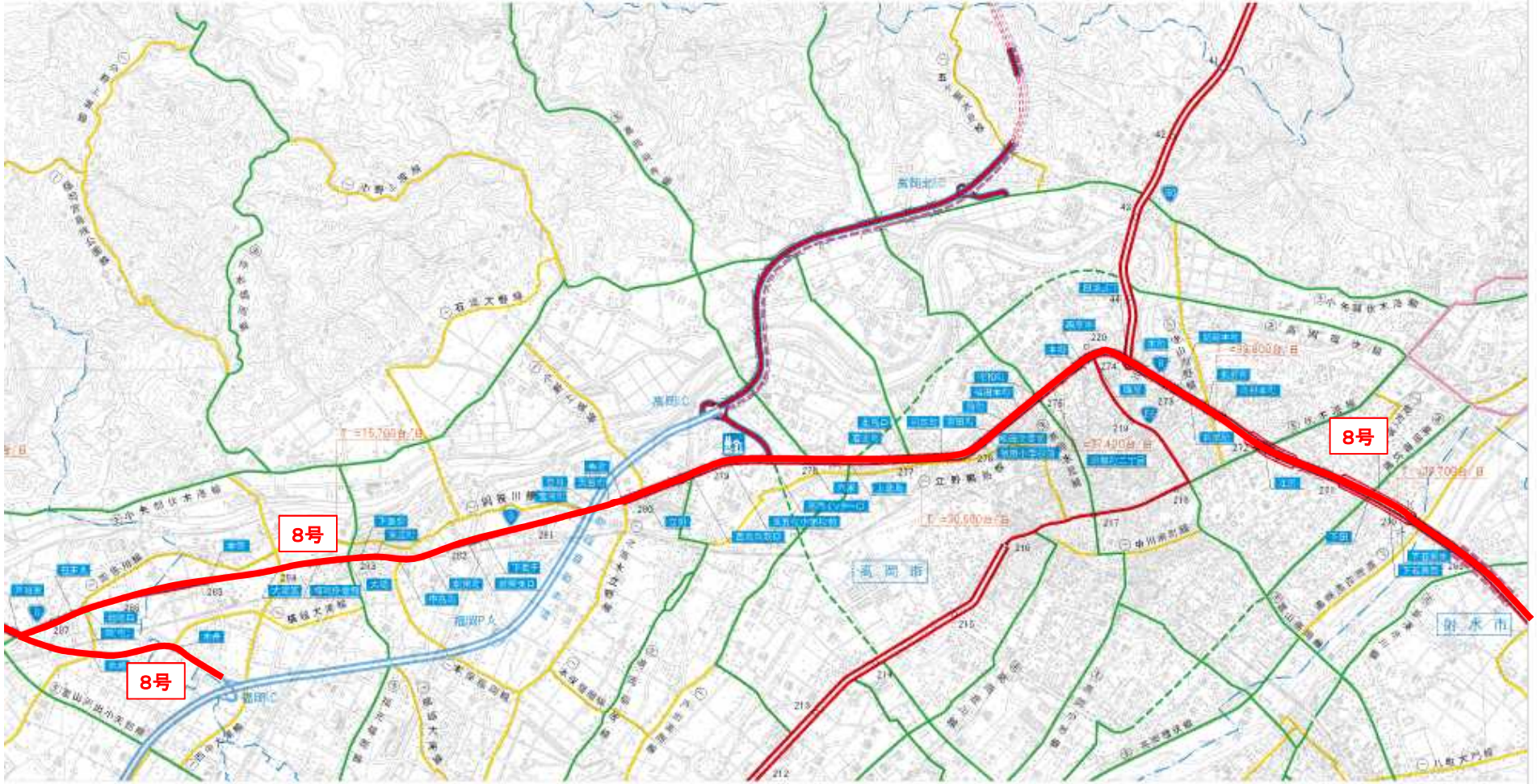
8号
8号
8号
高岡市
射水市

一般国道8号平面図（その十三）

北陸地方整備局　富山河川国道事務所

高岡国道維持出張所

石川県河北郡津幡町字九折　地先まで

占用制限区域

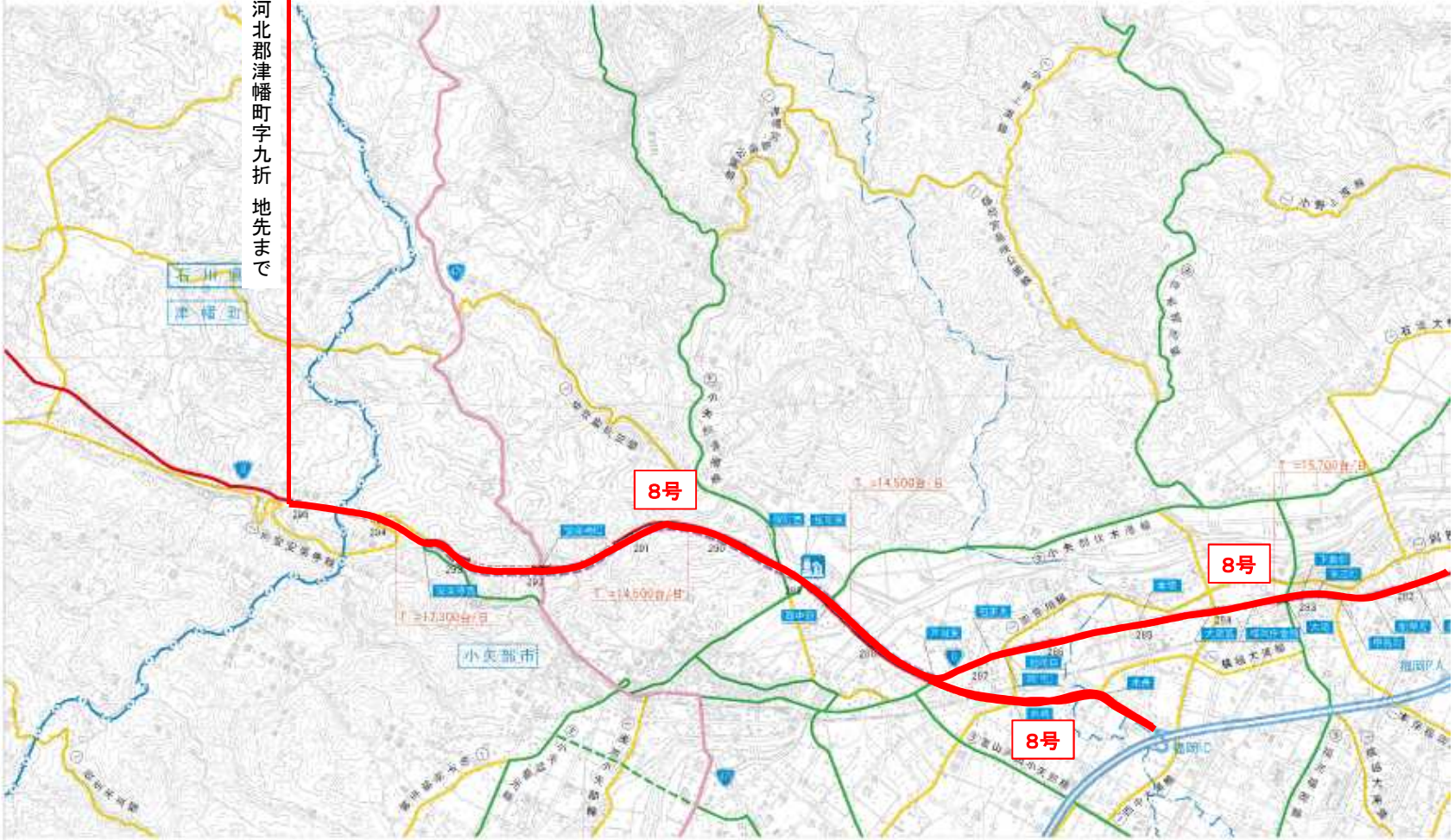

地域区分　㊀　㊁　㊂　㊃

1：50,000

一般国道八号（その十五）

北陸地方整備局　金沢河川国道事務所

金沢国道維持出張所

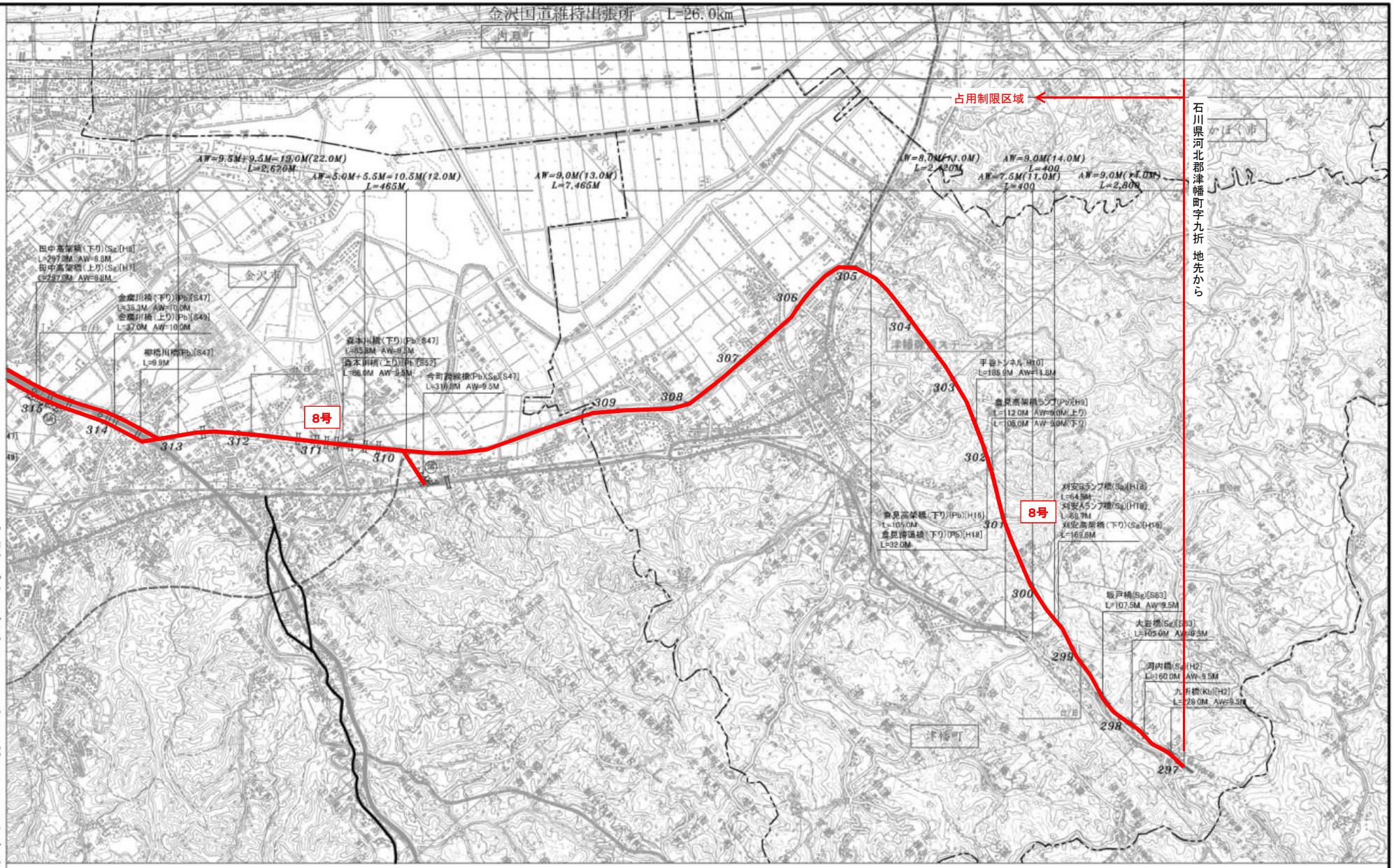

1:50,000

一般国道八号（その十六）

北陸地方整備局　金沢河川国道事務所

金沢国道維持出張所

加賀国道維持出張所

1:50,000

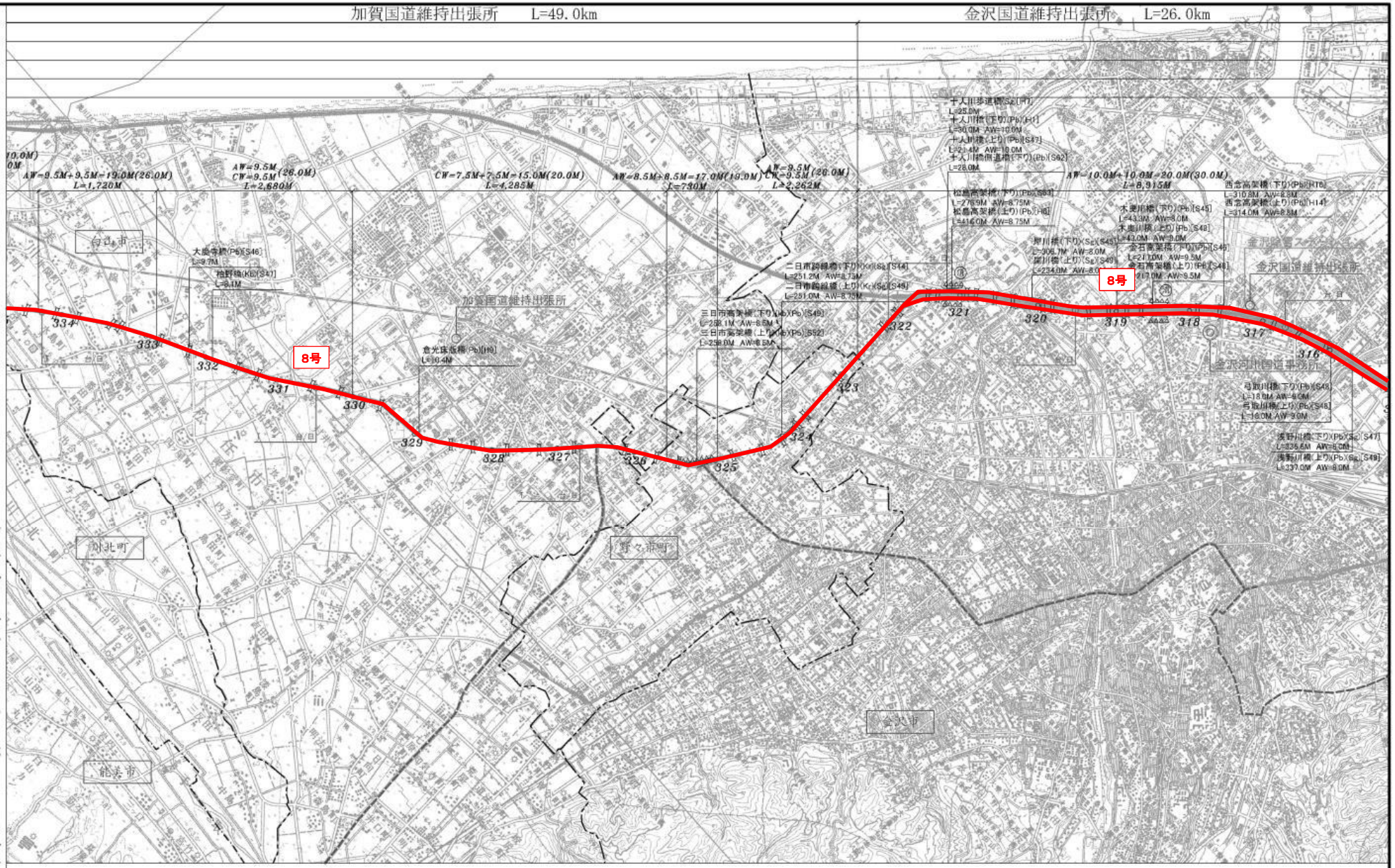

加賀国道維持出張所　L=49.0km

一般国道八号（その十七）

北陸地方整備局　金沢河川国道事務所

加賀国道維持出張所

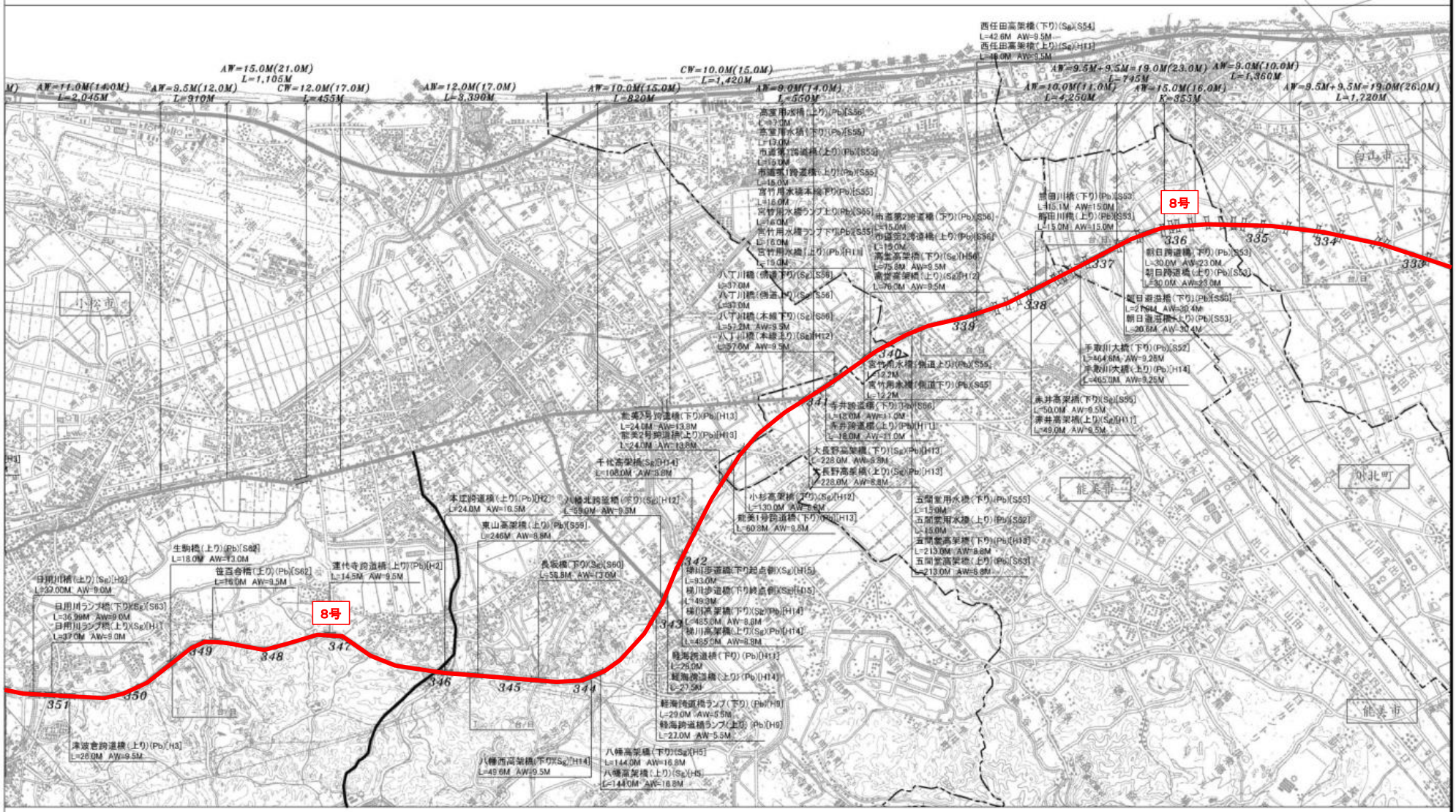

1:50,000

一般国道八号（その十八）

北陸地方整備局　金沢河川国道事務所

加賀国道維持出張所
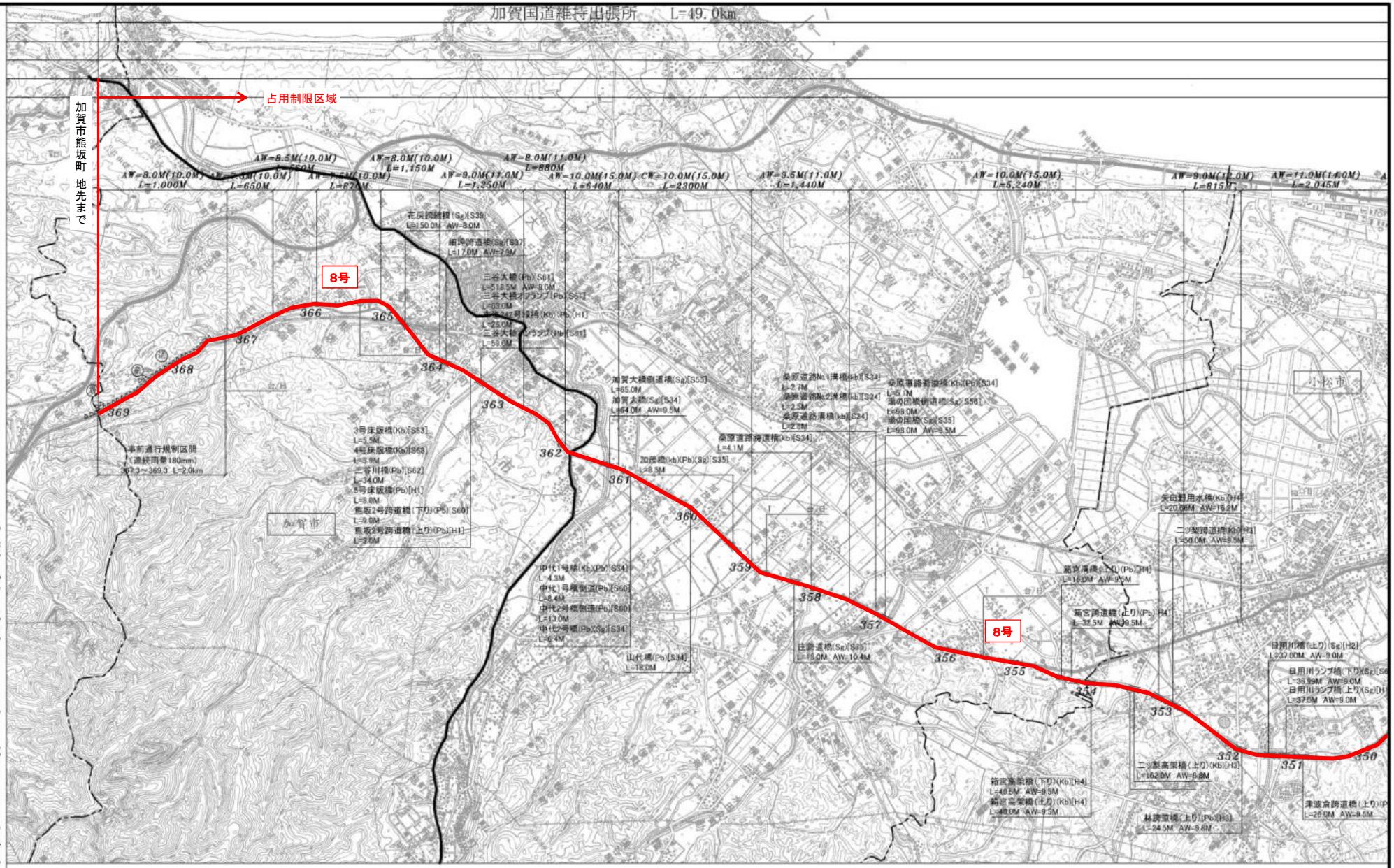
1:50,000