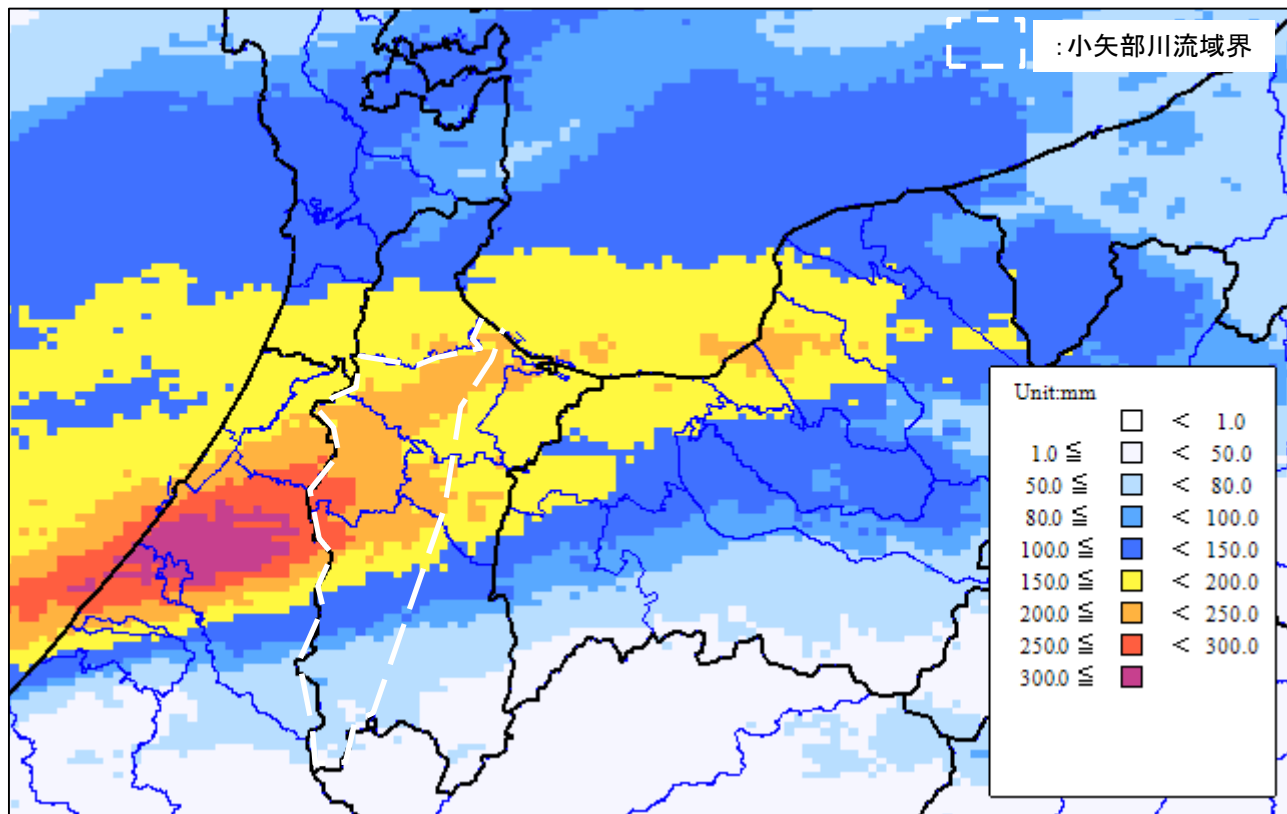


# 8月6日からの低気圧と前線による大雨に関する出水の概要

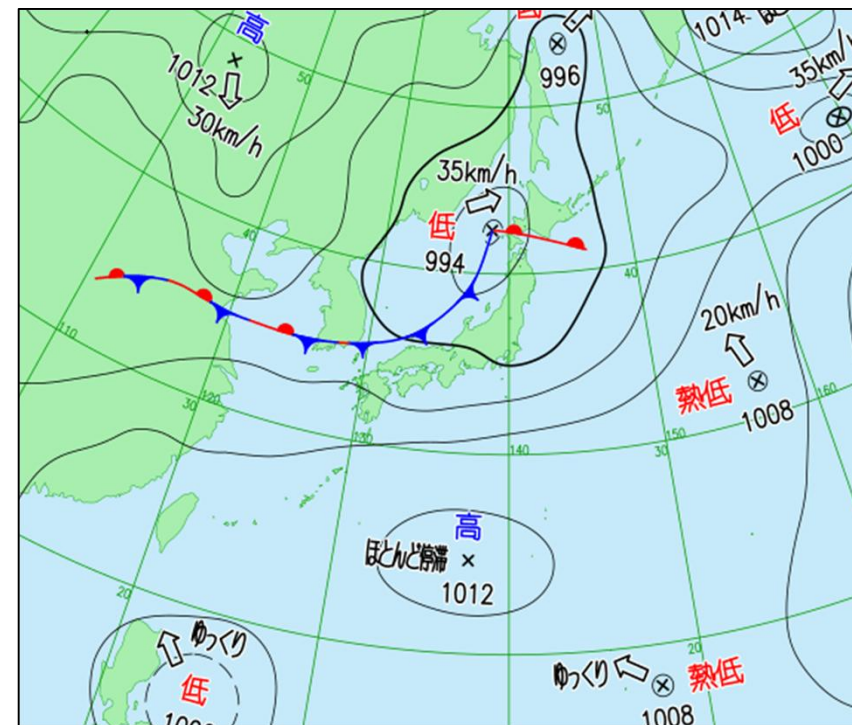
国土交通省 北陸地方整備局 河川部

# 気象状況（富山地方気象台より）

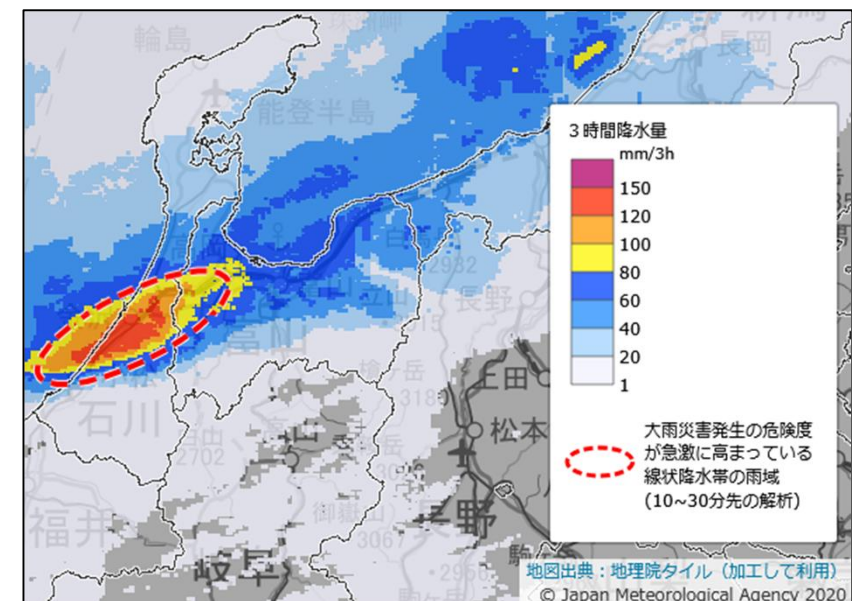
- 8月7日は日本海にある寒冷前線が北陸地方を南下した。また、北陸地方の上空5500メートル付近には氷点下6度以下の寒気が流入していた。
- 前線に向かって流れ込んだ暖かく湿った空気の影響により、北陸地方では大気の状態が非常に不安定となり、富山県では7日未明から昼前にかけて非常に激しい雨を伴う大雨となった。また、石川県では、7日4時40分に線状降水帯の発生が検出された。
- アメダス砺波では、7日12時までの12時間で204ミリを観測し8月の平年1か月分を半日で超える降水量となった。また、その他の観測地点でも降水に関する観測値が統計開始以来の極値を更新した。
- この大雨により、富山地方気象台と富山県は10市町に「土砂災害警戒情報」を発表し、富山河川国道事務所と富山地方気象台は「小矢部川氾濫危険情報」を発表した。



12時間積算降水量分布図（8月7日 0:00 ~ 12:00）



地上天気図（8月7日 6時）



気象庁「今後の雨」3時間降水量（8月7日 4時40分）

- 管内12の国管理河川のうち、小矢部川で氾濫危険水位を超過。
- 管内12の国管理河川のうち、1河川で氾濫注意水位を超過。

## 1. 河川出水状況(国管理河川)

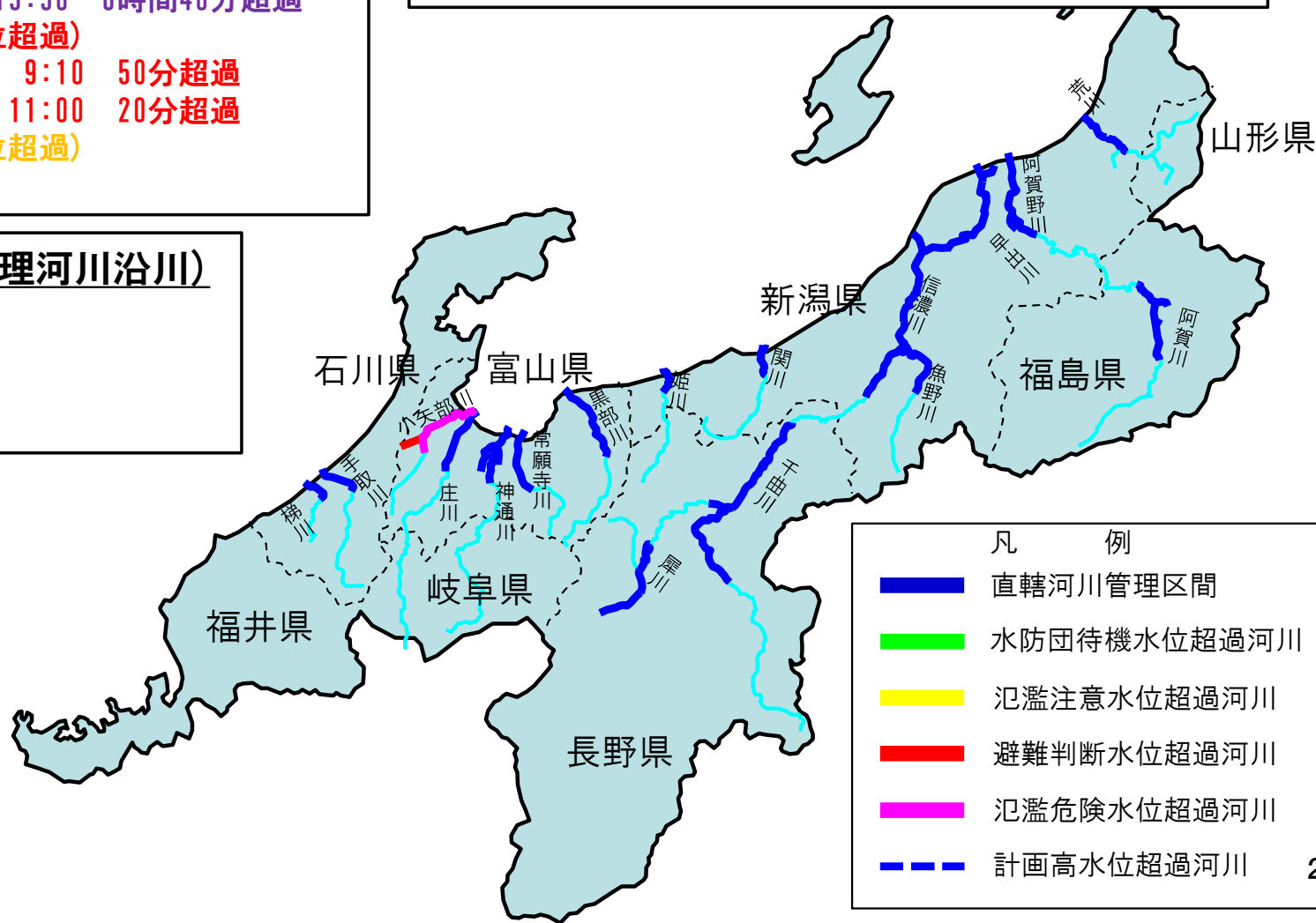
- 警戒レベル5相当(氾濫の発生)
  - ・該当なし
- 警戒レベル4相当(氾濫危険水位超過)
  - ・小矢部川 8/7 9:10 ~ 8/7 15:50 6時間40分超過
- 警戒レベル3相当(避難判断水位超過)
  - ・小矢部川 8/7 8:20 ~ 8/7 9:10 50分超過
  - ・渋江川 8/7 10:40 ~ 8/7 11:00 20分超過
- 警戒レベル2相当(氾濫注意水位超過)
  - ・小矢部川(小矢部川、渋江川)

## 2. 避難指示等の状況(国管理河川沿川)

- 緊急安全確保(警戒レベル5)
  - ・国管理河川沿線部では該当なし
- 避難指示(警戒レベル4)
  - ・国管理河川沿線部では該当なし

## 3. ホットラインの状況(国管理河川沿川)

- 3市町村にホットラインを実施
  - ・高岡市(8月前線による出水:1回)
  - ・小矢部市(8月前線による出水:1回)
  - ・射水市(8月前線による出水:1回)



凡 例	
<span style="color: blue;">■</span>	直轄河川管理区間
<span style="color: green;">■</span>	水防団待機水位超過河川
<span style="color: yellow;">■</span>	氾濫注意水位超過河川
<span style="color: red;">■</span>	避難判断水位超過河川
<span style="color: magenta;">■</span>	氾濫危険水位超過河川
<span style="color: blue; text-decoration: underline dashed;">■</span>	計画高水位超過河川

# 出水の状況（富山河川国道事務所管理の4水系7河川）

観測所位置図



単位：m（小牧のみm<sup>3</sup>/s）

今回の出水では、前線の影響により県内で強い雨となり、小矢部川（小矢部川水系）において氾濫危険水位を、波江川（小矢部川水系）において避難判断水位を超える出水となった。



小矢部川 長江観測所付近  
（8月7日 13:50頃）



小矢部川 石動観測所付近  
（8月7日 12:20頃）

## 管内4水系出水状況

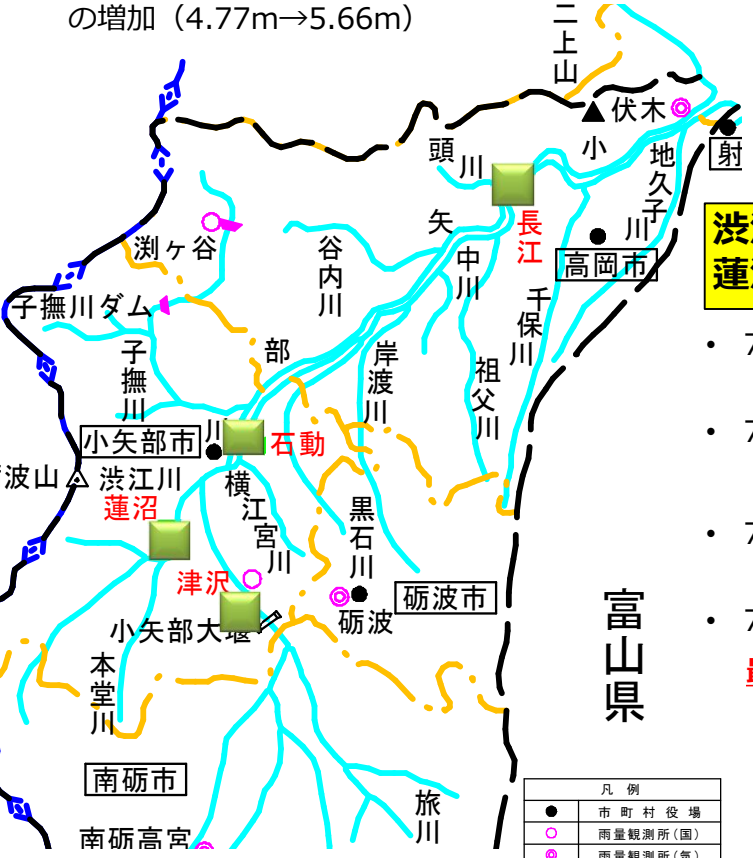
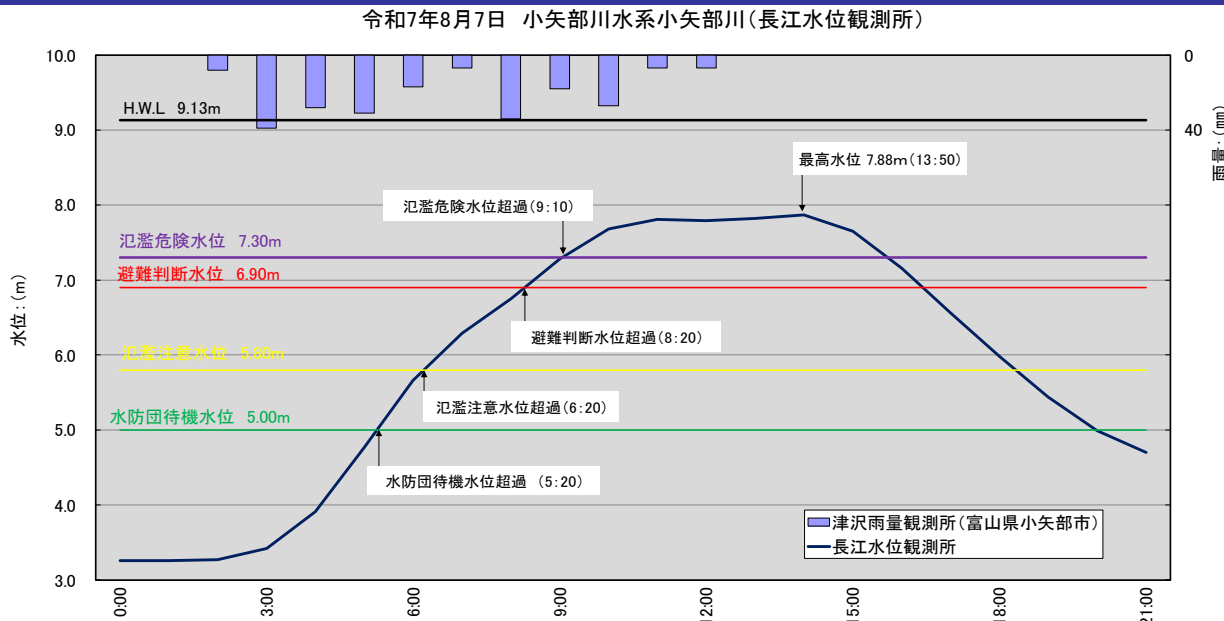
河川名	常願寺川		神通川		井田川	熊野川	庄川		小矢部川			波江川										
	観測所名	地先名	観測所名	地先名			観測所名	地先名	観測所名	地先名	観測所名		地先名									
	だいせんじ 大川寺	富山市 大山	おおさわのおおし 大沢野大橋	富山市 葛原	じんづうのおおし 神通大橋	富山市 神通町	すぎはらばし 杉原橋	富山市 八尾町	くまのぼし 熊野橋	富山市 安養寺	こまき 小牧	砺波市 庄川町	だいもん 大門	射水市 大門	つぎわ 津沢	小矢部市 津沢	いすぎ 石動	小矢部市 東福町	ながえ 長江	高岡市 長江	はすめま 蓮沼	小矢部市 蓮沼
最高水位 (10分毎)	2.73	1.66	2.61	0.62	2.06	147	4.33	5.66	3.98	7.88	4.43											
記録日時	8月7日 13:50	8月7日 11:10	8月7日 12:20	8月7日 11:50	8月7日 7:10	8月7日 12:00	8月7日 9:30	8月7日 11:40	8月7日 12:20	8月7日 13:50	8月7日 10:40											

危険度 レベル	基準水位	常願寺川	神通川	井田川	熊野川	庄川	小矢部川	波江川				
4	氾濫危険水位	6.61	6.60	8.00	3.20	3.90	4,000	7.70	6.60	5.30	7.30	4.80
3	避難判断水位	5.24	6.10	7.50	2.70	3.30	3,400	7.40	6.20	4.80	6.90	4.40
2	氾濫注意水位	5.10	5.10	5.00	2.20	2.60	1,000	5.50	5.20	2.50	5.80	3.70
1	水防団待機水位	4.20	4.50	4.50	1.50	2.00	600	5.00	4.70	1.70	5.00	3.20

# 出水の状況 (小矢部川水系)

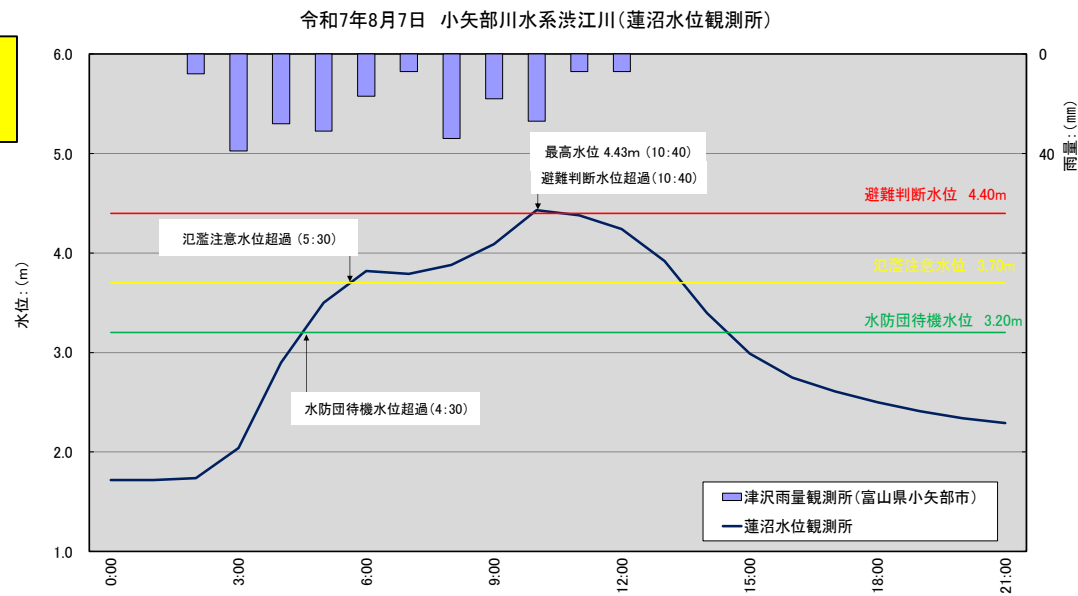
## 小矢部川 長江観測所 (高岡市)

- 7日5:20に水防団待機水位 (5.00m) を超過
- 7日6:20に氾濫注意水位 (5.80m) を超過
- 7日8:20に避難判断水位 (6.90m) を超過
- 7日9:10に氾濫危険水位 (7.30m) を超過
- 7日13:50に今回出水の**最高水位 (7.88m)** を記録
- 1hあたり最も急激な水位上昇は8月7日5:00~6:00の0.89mの増加 (4.77m→5.66m)



## 渋江川 蓮沼観測所 (小矢部市)

- 7日4:30に水防団待機水位 (3.20m) を超過
- 7日5:30に氾濫注意水位 (3.70m) を超過
- 7日10:40に避難判断水位 (4.40m) を超過
- 7日10:40に今回出水の**最高水位 (4.43m)** を記録



## 小矢部川 石動観測所 (小矢部市)

- 7日4:40に水防団待機水位 (1.70m) を超過
- 7日6:10に氾濫注意水位 (2.50m) を超過
- 7日12:20に**最高水位 (3.98m)** を記録

## 小矢部川 津沢観測所 (小矢部市)

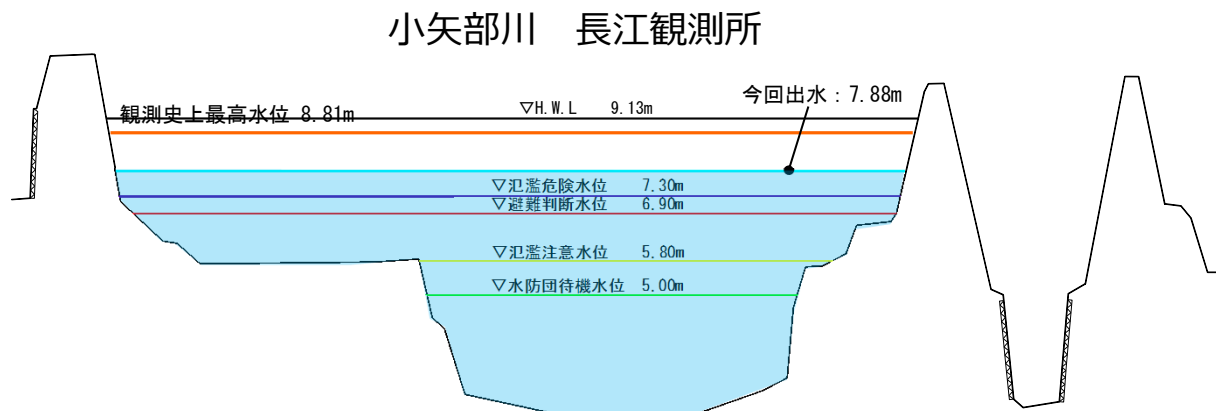
- 7日10:40に水防団待機水位 (4.70m) を超過
- 7日11:00に氾濫注意水位 (5.20m) を超過
- 7日11:40に**最高水位 (5.66m)** を記録

# 過去の出水と今回の出水との比較

## 小矢部川 長江観測所 (高岡市)

順位	年月日	水位 (m)	備考
1	令和5年7月13日	8.81	
2	平成10年9月22日	8.21	
3	令和7年8月7日	7.88	
4	平成29年10月23日	7.68	
5	平成3年6月29日	7.59	

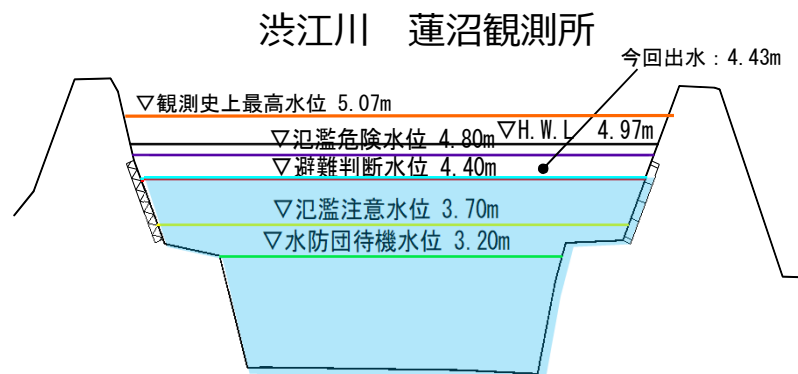
- 最高水位 7.88m(8月7日13時50分) (観測開始後3番目相当の出水が発生)



## 渋江川 蓮沼観測所 (小矢部市)

順位	年月日	水位 (m)	備考
1	平成10年9月22日	5.07	
2	令和7年8月7日	4.43	
3	令和5年7月13日	4.27	
4	平成24年7月6日	4.22	
5	平成25年8月16日	4.17	

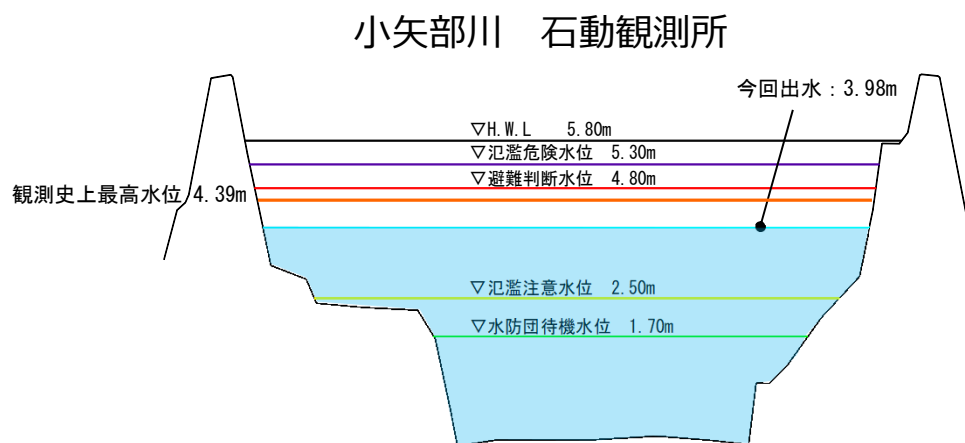
- 最高水位 4.43m(8月7日10時40分) (観測開始後2番目相当の出水が発生)



## 小矢部川 石動観測所 (小矢部市)

順位	年月日	水位 (m)	備考
1	令和5年7月13日	4.39	
2	平成20年7月28日	4.26	
3	平成10年9月22日	4.25	
4	平成2年9月20日	4.05	
5	平成29年10月23日	4.02	

- 最高水位 3.98m(8月7日12時20分) (観測開始後6番目相当の出水が発生)



# 各地点のピーク水位時写真 (小矢部川水系)



# 河川巡視、ポンプ車による排水活動

## 河川巡視

河川を巡視し、目視により堤防の変状や高水敷、河川管理施設、浸水被害に関する状況把握を実施。

【8月7日河川巡視（小矢部川）】



川裏浸水状況  
(小矢部川左岸3.6k)



河道状況  
(小矢部川左岸11.4k)



構造物状況  
(小矢部川右岸3.6k)



川裏浸水状況  
(小矢部川右岸13.0k)

## ポンプ車による排水活動

高岡市からの要請により、四屋排水機（小矢部川右岸6.4k）の能力増強のためポンプ車による排水活動を実施。



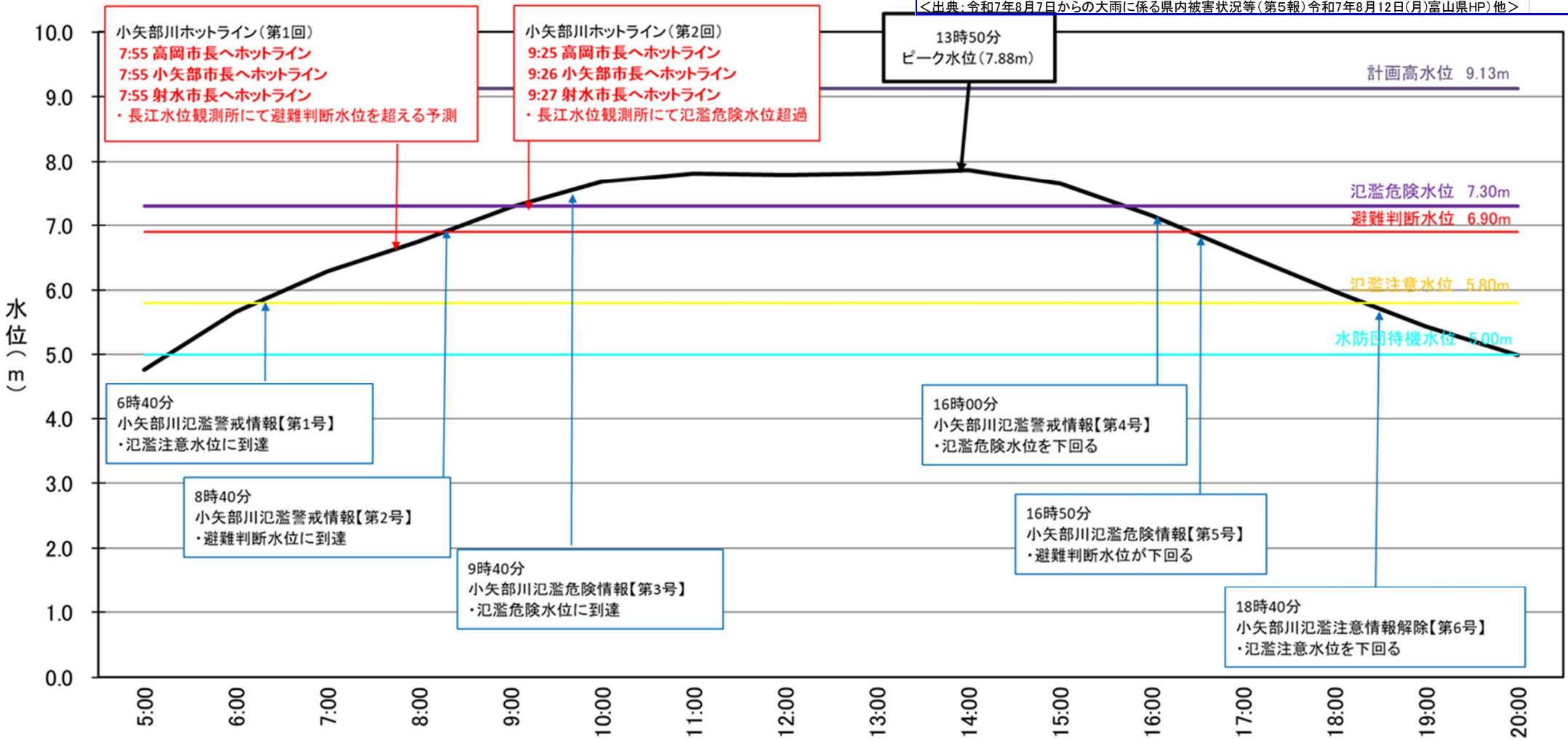
# 住民避難に関する自治体への情報提供（小矢部川）

・小矢部川の長江水位観測所にて**避難判断水位**超過の恐れが生じた際及び**氾濫危険水位**超過時に小矢部川流域の高岡市長、小矢部市長、射水市長へのホットラインにより洪水に関する情報を逐次提供しました。

## ● 避難情報の状況（高岡市、小矢部市、射水市） ※土砂災害または河川氾濫に基づく避難指示

市町村名	発表日時	避難情報	対象区域	対象世帯数	対象人数
高岡市	8/7 08:30	避難指示	福岡町上向田、福岡町西明寺、福岡町上野	126世帯	345人
	8/7 17:00	解除	福岡町上向田、福岡町西明寺、福岡町上野	126世帯	345人
小矢部市	8/7 09:55	避難指示	宮島、子撫	536世帯	1,336人
	8/7 10:35	避難指示	東蟹谷、北蟹谷、津沢南部	921世帯	2,702人
	8/7 18:00	解除	宮島、子撫、東蟹谷、北蟹谷、津沢南部	1,457世帯	4,038人
射水市	8/7 09:00	避難指示	金山、水戸田、橋下条	1,865世帯	5,133人
	8/7 09:27	避難指示	庄西	358世帯	770人
	8/7 15:30	解除	金山、水戸田、橋下条	1,865世帯	5,133人
	8/7 16:40	解除	庄西	358世帯	770人

## ● 自治体支援等の状況（時系列）



<出典：令和7年8月7日からの大雨に係る県内被害状況等（第5報）令和7年8月12日（月）富山県HP他>

# 洪水予報（水位周知）・水防警報の発表

・洪水情報として水位予測を含む**洪水予報**（富山地方气象台と共同）、水防機関への情報として**水防警報**を発表

水防団待機水位（レベル1）

氾濫注意水位（レベル2）

避難判断水位（レベル3）

氾濫危険水位（レベル4）

日付	時刻	洪水危険度レベル				発表時刻	洪水予報		水防警報	日付	時刻	洪水危険度レベル				発表時刻	洪水予報		水防警報
		小矢部川水系					内容	内容				小矢部川水系					内容	内容	
		津沢	石動	長江	蓮沼							津沢	石動	長江	蓮沼				
8/7	4:00									8/7	10:00								
	4:10										10:10								
	4:20										10:20								
	4:30										10:30								
	4:40										10:40								
	4:50										10:50	レベル1			レベル3				
	5:00										11:00								
	5:10		レベル1								11:10					11:10			小矢部川 津沢(小矢部市) 出動
	5:20										11:20								
	5:30										11:30								
	5:40										11:40	レベル2							
	5:50			レベル1							11:50								
	6:00										12:00								
	6:10										12:10								
	6:20										12:20								
	6:30										12:30		レベル2						
	6:40										12:40	レベル1							
	6:50										12:50								
	7:00										13:00								
	7:10			レベル2							13:10								
7:20									13:20					13:20			小矢部川 津沢(小矢部市) 解除		
7:30									13:30										
7:40									13:40										
7:50									13:50										
8:00		レベル2							14:00										
8:10									14:10										
8:20									14:20										
8:30									14:30										
8:40			レベル3						14:40										
8:50									14:50					14:50			渋江川 蓮沼(小矢部市) 解除		
9:00									15:00										
9:10									15:10										
9:20									15:20					15:20			小矢部川 石動(小矢部市) 待機		
9:30			レベル4						15:30										
9:40									15:40										
9:50									15:50	レベル1									

# 洪水予報（水位周知）・水防警報の発表

- 洪水情報として水位予測を含む**洪水予報**（富山地方气象台と共同）、水防機関への情報として**水防警報**を発表

水防団待機水位（レベル1）		氾濫注意水位（レベル2）		避難判断水位（レベル3）		氾濫危険水位（レベル4）	
日付	時刻			発表時刻	洪水予報	水防警報	
		石動	長江		内容	内容	
8/7	16:00	レベル1	レベル3	16:00	小矢部川氾濫警戒情報（第4号） 石動（小矢部市）氾濫注意水位下回る 長江（高岡市）避難判断水位上回る		
	16:10						
	16:20						
	16:30						
	16:40						
	16:50				16:50	小矢部川氾濫警戒情報解除（第5号） 石動（小矢部市） 氾濫注意水位下回る	
	17:00		レベル2				
	17:10						
	17:20			17:20		小矢部川 石動（小矢部市） 解除	
	17:30						
	17:40						
	17:50						
	18:00		レベル1				
	18:10						
	18:20						
	18:30						
	18:40			18:40	小矢部川氾濫注意情報解除（第6号） 長江（高岡市） 氾濫注意水位下回る		
	18:50						
	19:00						
	19:10						
	19:20						
	19:30						
	19:40						
	19:50						
20:00							
20:10							
20:20			20:20		小矢部川 長江（高岡市） 解除		
20:30							