

河川と海岸を安全に利用していただくために

～ 信濃川下流安全利用点検を実施します ～

信濃川下流河川事務所では、市民の皆様が安全に水辺をご利用できるよう、利用機会の増える夏休み前に「河川と海岸の安全利用点検」を実施しています。今年度は下記日程で実施しますので、お知らせします。

信濃川下流河川事務所では利用者が気軽に安心して接することができる川づくり・海岸づくりを目指し、やすらぎ堤や河川公園、また新潟海岸の広い砂浜などを市民の皆様にご利用いただいております。

これらの施設について「安心して利用できる水辺になっているか」「危険な箇所が潜んでいないか」などのポイントで、利用者の増加が見込まれる夏休み前に点検を行います。補修等が必要な場合は、夏休み前までに対応する予定です。

点検は当事務所管内にて、当事務所職員と公園等の施設管理者と合同で行います。

1.日時

三条出張所管内

令和8年6月24日(水) 10:00～14:00

関屋出張所管内

令和8年7月1日(水) 9:30～16:20


2.点検場所等

※別紙-1、別図-1、参考図1～8参照

※天候等により点検が中止となる際は、

当日8時半までに事務所HPでお知らせします。

※取材を希望される方は別添の申込書をFAXまたはメールにて送付願います。



令和7年度の夏休み前点検状況

<同時配布先>

県政記者クラブ、新県政記者クラブ、新潟市政記者クラブ、新市政記者クラブ、三条市記者室

<お問い合わせ先>



関屋分水
通水50周年
1972 - 2022

国土交通省 北陸地方整備局

副所長(技術) 阿部 和成
TEL (025) 266-7131 (代表)
FAX (025) 266-7105 (代表)

信濃川下流河川事務所

管理課長 須山 聡
(025) 266-7291 (管理課直通)

※送付票は不要です。

FAX番号 025-267-1043

信濃川下流河川事務所 管理課 須山 行き

または

メールアドレス shinage-kanri01@mlit.go.jp

令和8年度 夏休み前安全利用点検（三条出張所管内） 事前申込書

取材を希望される報道機関の方は、注意事項を遵守の上、必要事項を記入いただき、FAXまたはメールの送付をお願いします。

FAX・メール送付期限：6月23日（火）15時まで

1. 会社名 : _____

2. ご氏名 : _____
(代表者のみ)

3. 連絡先 : _____

4. 人数 : (代表者を含む) _____ 人

5. 取材予定場所 : _____

6. テレビカメラの有無 有 ・ 無

「有」を選択した場合 _____ 台

※送付票は不要です。

FAX番号 025-267-1043

信濃川下流河川事務所 管理課 須山 行き

または

メールアドレス shinage-kanri01@mlit.go.jp

令和8年度 夏休み前安全利用点検（関屋出張所管内） 事前申込書

取材を希望される報道機関の方は、注意事項を遵守の上、必要事項を記入いただき、FAXまたはメールの送付をお願いします。

FAX・メール送付期限：6月30日（火）15時まで

1. 会社名 : _____

2. ご氏名 : _____
(代表者のみ)

3. 連絡先 : _____

4. 人数 : (代表者を含む) _____ 人

5. 取材予定場所 : _____

6. テレビカメラの有無 有 ・ 無

「有」を選択した場合 _____ 台

	管轄	点検場所	集合場所 (住所)	点検実施時間	点検実施者(予定)
6月24日	三条	①三条・燕総合グラウンド	三条・燕総合グラウンド駐車場 (三条市上須頃地内) 【参考図-1】	10:00~10:50	燕市 三条市 信濃川下流河川事務所
		②市民憩いの広場 (三条防災ステーション)	三条市水防学習館前 (三条市上須頃地先) 【参考図-2】	11:00~11:50	
		③六ノ町緑地公園	六ノ町緑地公園駐車場 (三条市本町6-15) 【参考図-3】	13:05~14:00	
7月1日	関屋	①やすらぎ堤	やすらぎ堤・八千代橋上流 (新潟市中央区幸西4丁目地先) 【参考図-4】	9:30~10:45	新潟市中央区 新潟地域振興局 地域整備部 新潟市南区 新潟市秋葉区 新潟市西区 信濃川下流河川事務所
		②関屋浜	関屋浜海水浴場 駐車場 (新潟市中央区窪田町地先・新潟青陵大学裏) 【参考図-5】	11:00~11:45	
		③フルーツフラワー公園	臼井大郷信濃川フルーツフラワーの里公園 駐車場 (新潟市南区赤浜地先) 【参考図-6】	13:40~14:10	
		④信濃バレー親水レクリエーション広場	信濃バレー親水レクリエーション広場駐車場 (新潟市秋葉区大秋地先) 【参考図-7】	14:20~15:05	
		⑤ハート池 山田河川敷公園 ふるさと花畑 新潟ふるさと村船着場 善久河川敷公園	山田河川敷公園親水広場駐車場 (新潟市西区山田地先) 【参考図-8】	15:25~16:20	

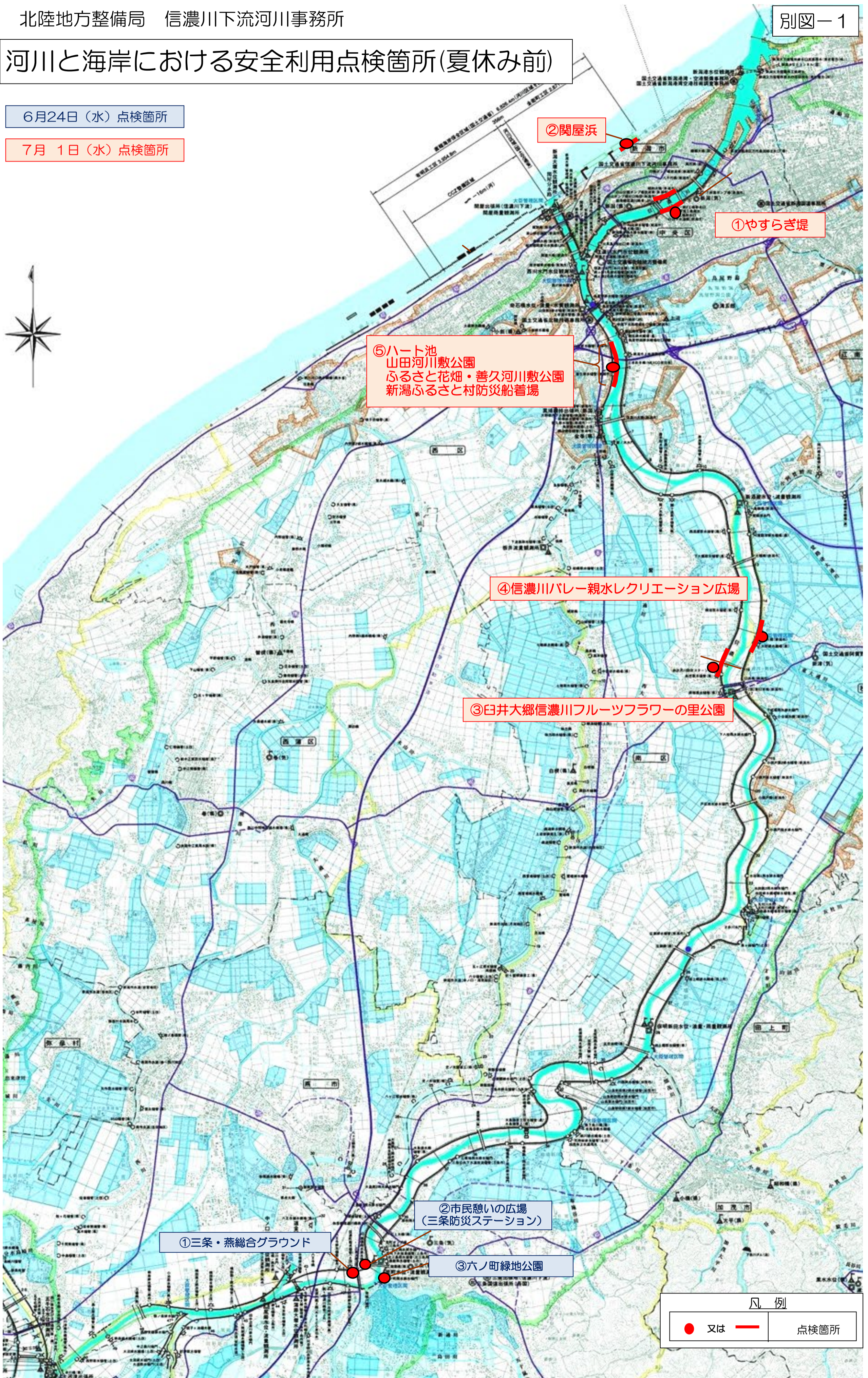
■点検項目・点検方法

人がはまりこむ危険のある穴・陥没等や、高所から転落等の危険がある場所がないか点検します。
 その他、利用にあたって危険と思われる箇所についても点検します。
 点検は徒歩により目視で行い、測量ボール等を使用して危険箇所の大きさ・深さ等を確認します。
 管理者は、発見された危険箇所の対策を早急に講じます。

河川と海岸における安全利用点検箇所(夏休み前)

6月24日(水)点検箇所

7月1日(水)点検箇所



⑤ハート池
山田河川敷公園
ふるさと花畑・善久河川敷公園
新潟ふるさと村防災船着場

④信濃川バレー親水レクリエーション広場

③臼井大郷信濃川フルーツフラワーの里公園

②市民憩いの広場
(三條防災ステーション)

①三條・燕総合グラウンド

⑥六ノ町緑地公園

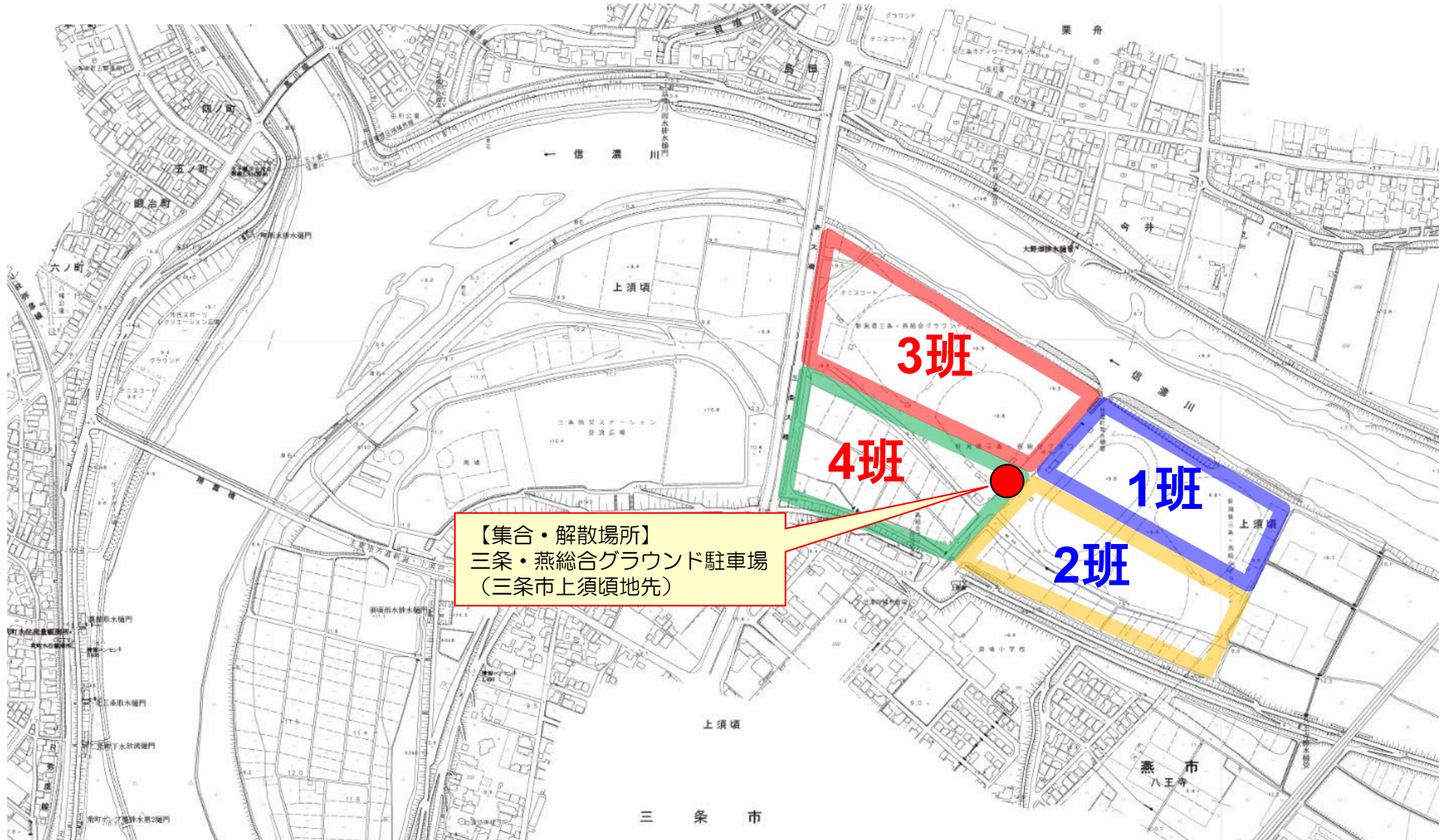
凡例	
●	又は
—	点検箇所

河川における安全利用点検

【点検場所】

①三条・燕総合グラウンド

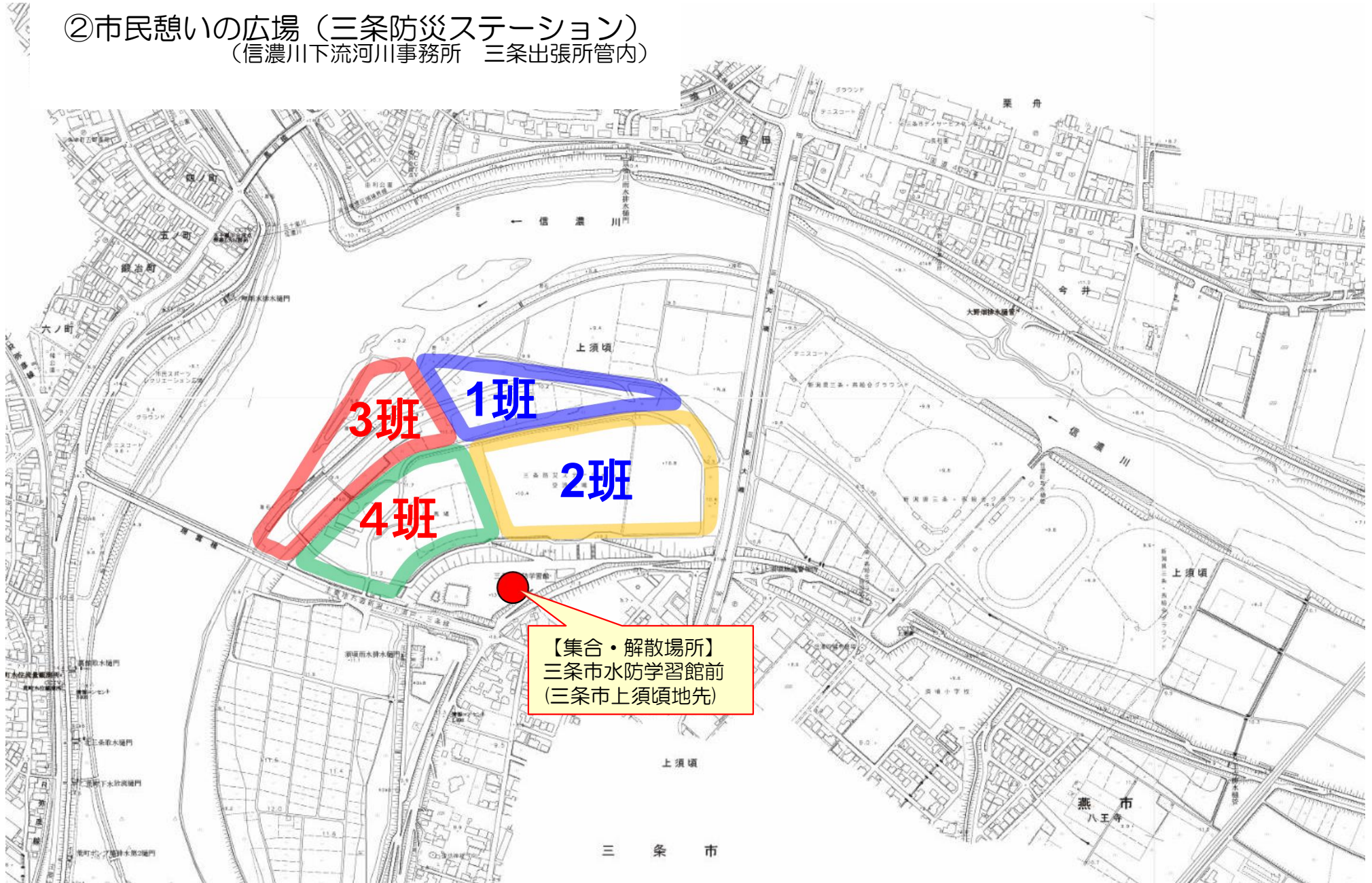
(信濃川下流河川事務所 三条出張所管内)



河川における安全利用点検

【点検場所】

②市民憩いの広場（三条防災ステーション）
（信濃川下流河川事務所 三条出張所管内）



河川における安全利用点検

【点検場所】

③六ノ町緑地公園

(信濃川下流河川事務所 三条出張所管内)



河川における安全利用点検

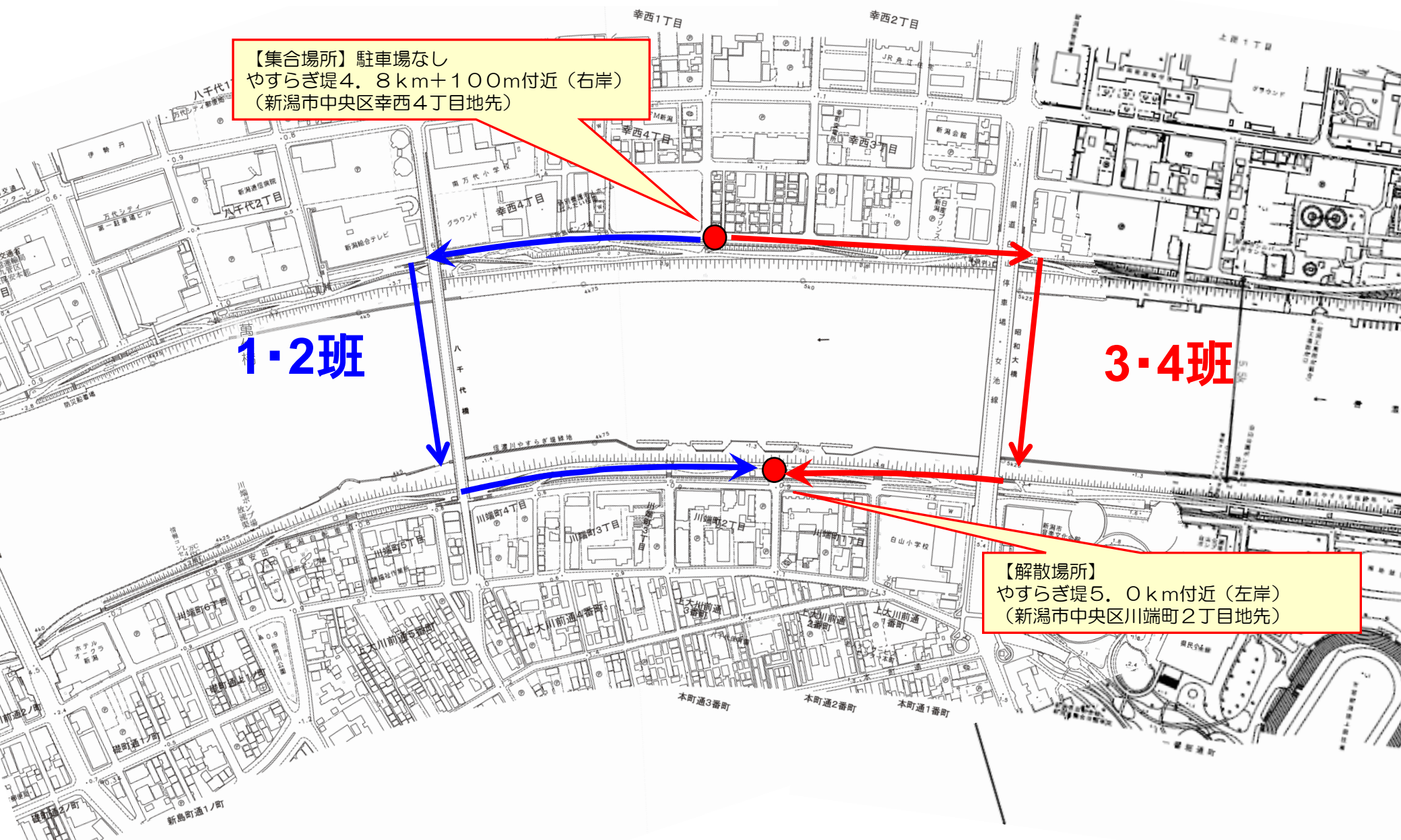
【点検場所】①やすらぎ堤左右岸（八千代橋右岸～昭和大橋）
（信濃川下流河川事務所 関屋出張所管内）

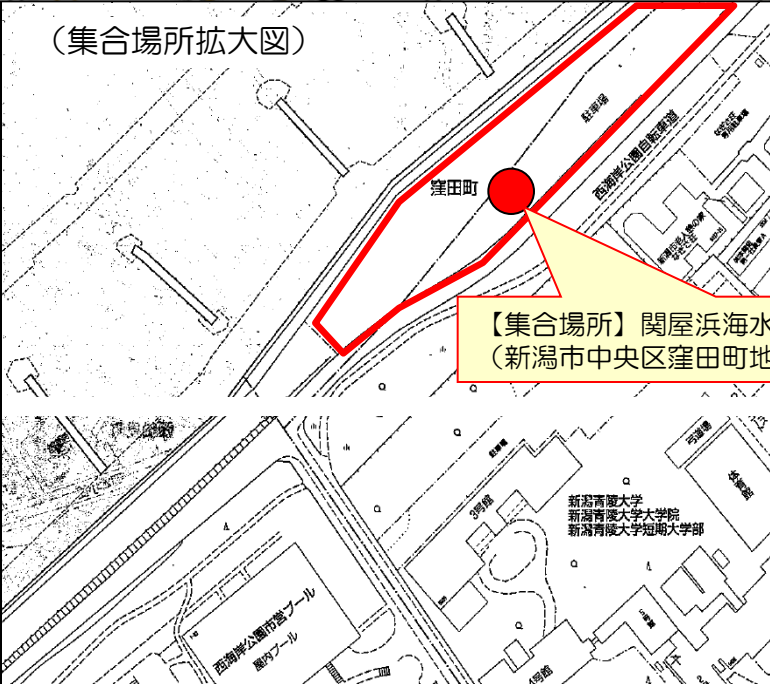
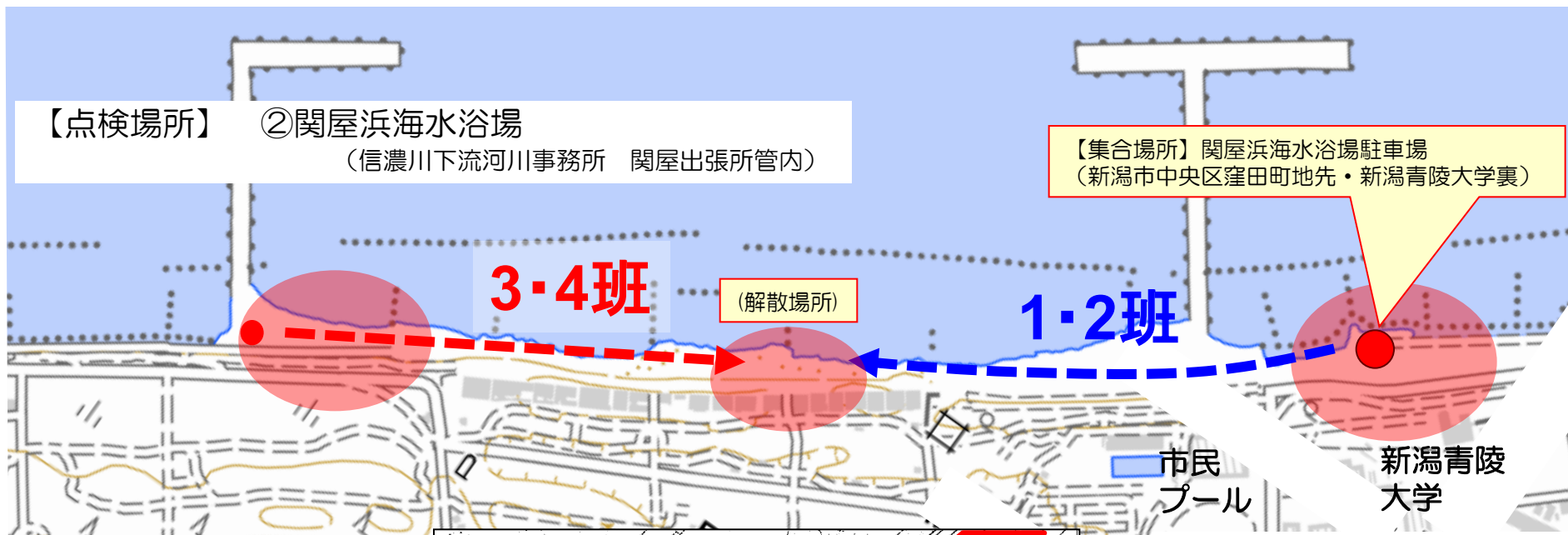
【集合場所】 駐車場なし
やすらぎ堤4.8km+100m付近（右岸）
（新潟市中央区幸西4丁目地先）

1・2班

3・4班

【解散場所】
やすらぎ堤5.0km付近（左岸）
（新潟市中央区川端町2丁目地先）





出典: 国土地理院ウェブサイト (<https://www.gsi.go.jp/>)
地理院地図を加工して作成

河川における安全利用点検

参考図-6

【点検場所】 ③ 臼井大郷信濃川フルーツフラワーの里公園
(信濃川下流河川事務所 関屋出張所管内)



【集合・解散場所】
臼井大郷信濃川フルーツフラワーの里公園駐車場
(新潟県新潟市南区赤渋地先)

河川における安全利用点検

参考図-7

【点検場所】 ④信濃バレー親水レクリエーション広場
(信濃川下流河川事務所 関屋出張所管内)

