

北陸地方整備局
能登港湾空港復興推進室

記者発表資料

発表日時

令和8年5月1日

和倉温泉東側、最後の護岸ブロック設置！ ～護岸工事見学会 参加者からの応援メッセージ入り～

北陸地方整備局は、令和6年能登半島地震で甚大な被害を受けた和倉温泉周辺護岸の本格復旧を行っています。

5月16日（土）に、和倉温泉東側（海望～旧松乃碧）では最後の1個となる護岸ブロックを設置します。当該護岸ブロックは、3月20日に開催した護岸工事見学会の参加者からの“応援メッセージ入りブロック”です。

和倉温泉の復興・生業の再建に向けて、引き続き旅館の再建と歩調を合わせつつ、令和8年度中を目途に可能な限りの早期の完成を目指してまいります。

1. 復旧工事の概要

- 工事名：和倉港・和倉港海岸 護岸（東工区）（災害復旧）改良工事
和倉港・和倉港海岸 護岸（西工区）（災害復旧）改良工事
- 受注者：若築建設株式会社
- 工事内容：仮設道路整備、護岸撤去・復旧など（別紙1）

2. 復旧工事の状況

- 令和7年9月より新たな護岸の設置を開始し、令和7年12月に約100mが概成。

3. 報道関係のみなさまへ

以下のとおり、現地にて護岸ブロックの設置作業を行います。取材を希望される場合は、予め別紙2にて登録いただいた上で、当日、10時25分までにご来場ください。

日時：5月16日（土） 10時30分～概要説明、11時00分～設置作業

場所：七尾市和倉町地内（別紙3参照）

当日の実施可否：天候等により中止する場合は、前日の17時00分までに連絡します。

4. 見学希望者のみなさまへ



一般の方々も護岸ブロックの設置作業を見学可能です。当日、10時55分までにご来場ください（別紙4参照）。

発表記者クラブ

石川県政記者クラブ
専門紙

問い合わせ先

国土交通省 北陸地方整備局
能登港湾空港復興推進室
副室長 志賀（しが）
前任建設管理官 石田（いしだ）
TEL：0767-53-0901

-  : 仮設道路
-  : 作業場所



国土地理院HP (<https://maps.gsi.go.jp/>) を活用し、国土交通省北陸地方整備局能登港湾空港復興推進室が作成。

取材登録書

取材を希望される報道機関は、必要事項を記入の上、メール送付をお願いします。

申込先メールアドレス：pa.hrr-notokouwan★gxb.mlit.go.jp

※「★」を「@」(半角)に置き換えてください。

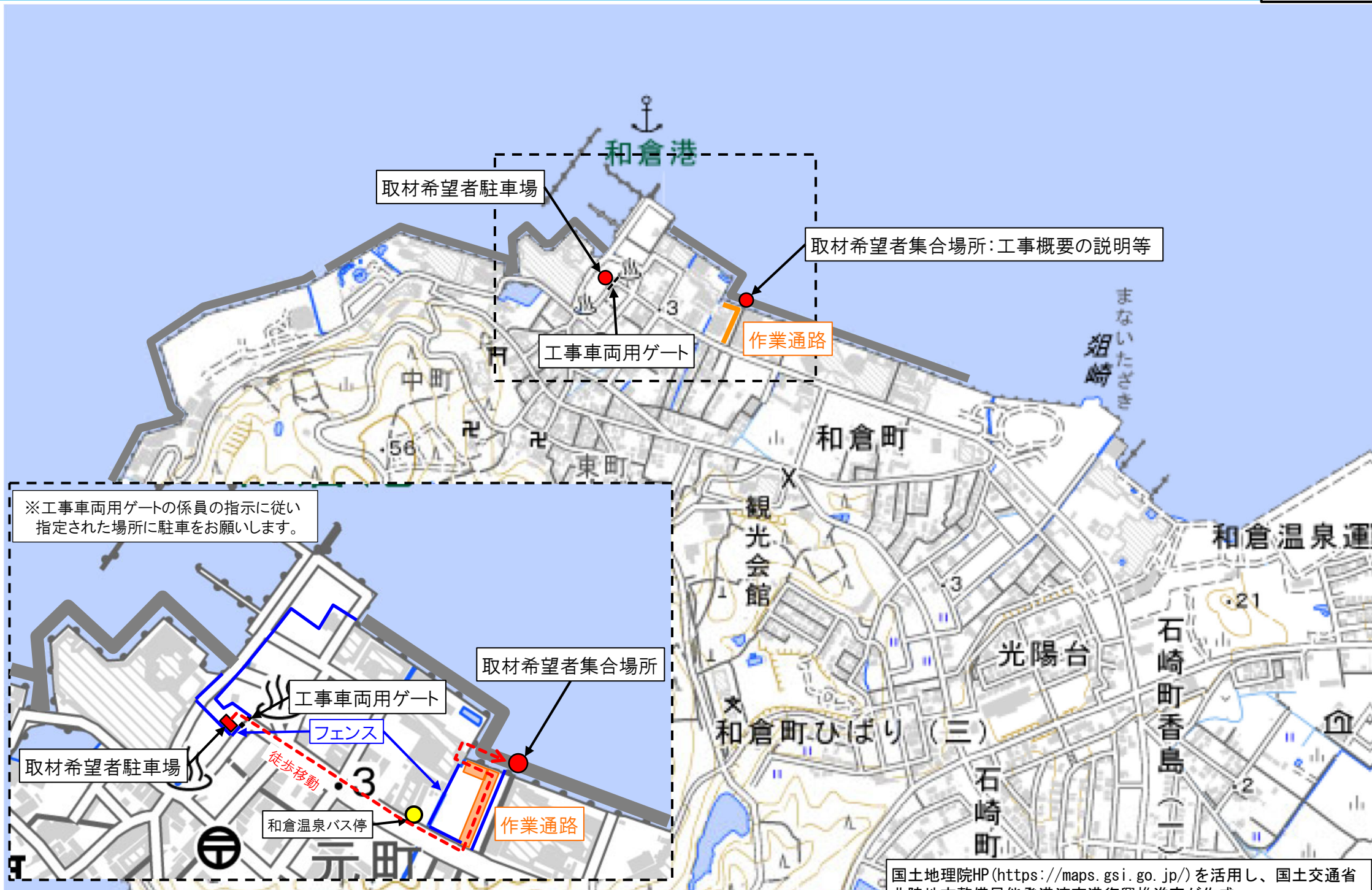
1. 報道機関名

2. 氏名

3. 電話番号

4. メールアドレス

期限：5月15日（金）15時まで



国土地理院HP (<https://maps.gsi.go.jp/>) を活用し、国土交通省北陸地方整備局能登港湾空港復興推進室が作成。

和倉温泉
東側護岸
ラストワン

和倉温泉東側 最後の護岸ブロック設置 を見学しませんか!?

東側の護岸ブロック、最後の1個を設置します!
最後の1個は3月20日の工事見学会にて
皆様から応援メッセージを頂いた護岸ブロック
となります!



5月中旬から仮設道路の撤去を開始
海側からブロック設置が見られるラストチャンスです!

設置時間

2026年5月16日(土)

11:00開始 15分程度の作業

(見学可能時間 10:30~12:00)

場所

七尾市和倉町ワ34 (美湾荘様となり)

※この画像は生成AIを用いて加工しています。

服装について

- ・歩きやすい靴、動きやすい服装でお越し下さい
- ・安全のためヘルメットを着用して頂きます

注意事項

- ・工事現場内ではスタッフの指示に従って下さい
- ・天候などにより中止になる場合があります

東側護岸が完成
まちか德斯!!



▲各種SNS▲



和倉温泉
わくたまくん



国土交通省
能登港湾空港復興推進室