



のと里山海道 別所岳SA(輪島方面)

4月24日(金)10時より利用再開(駐車場・トイレ)

■金沢河川国道事務所では、令和6年能登半島地震により被災した能越自動車道等のうち、徳田大津IC～穴水ICについては、令和11年春迄の本復旧完了を目指して、復旧工事を進めています。

■このうち、**別所岳SA(輪島方面)については、4月24日(金)10時から、駐車場・トイレの利用が可能**となります。また、上下線の駐車場が連絡可能となります。

(金沢方面についても、引き続き駐車場・トイレの利用が可能です)

※奥能登山海市場、能登ゆめてらすは引き続き休業していますのでご注意ください。

■また、のと三井IC～徳田大津IC間においては、復旧工事の進捗により、**路線利用状況、所要時間について、回復傾向が見られています**。(別紙)

位置図



別所岳SA(空中写真)



別所岳SA(駐車場(輪島方面)復旧状況)



【問い合わせ先】

国土交通省 北陸地方整備局 金沢河川国道事務所 計画課長

いしやま りょうた
石山 良太

【事務所HP】

【X(エックス)】

住所：石川県金沢市西念4丁目23番5号 電話番号 076-264-9912(計画課直通)



別紙

能越道・のと里山海道の復旧事例

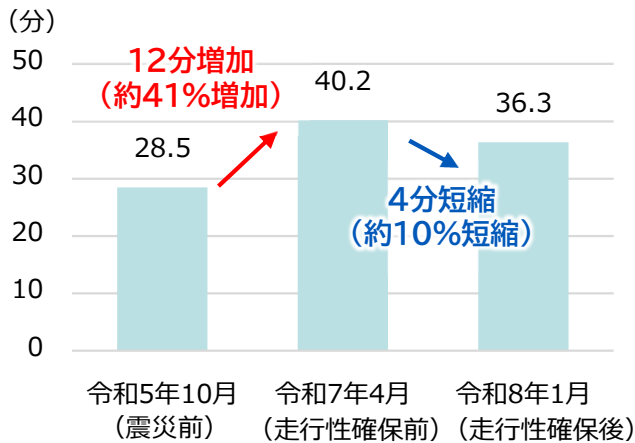
(本復旧に向けた1つのステップとして、仮橋にて震災前と同程度の走行性を確保)

七尾市中島町小牧地先

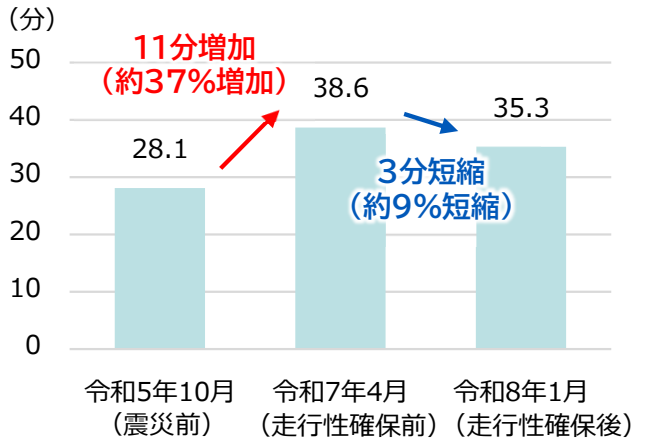


能越道・のと里山海道における所要時間の変化

金沢方面

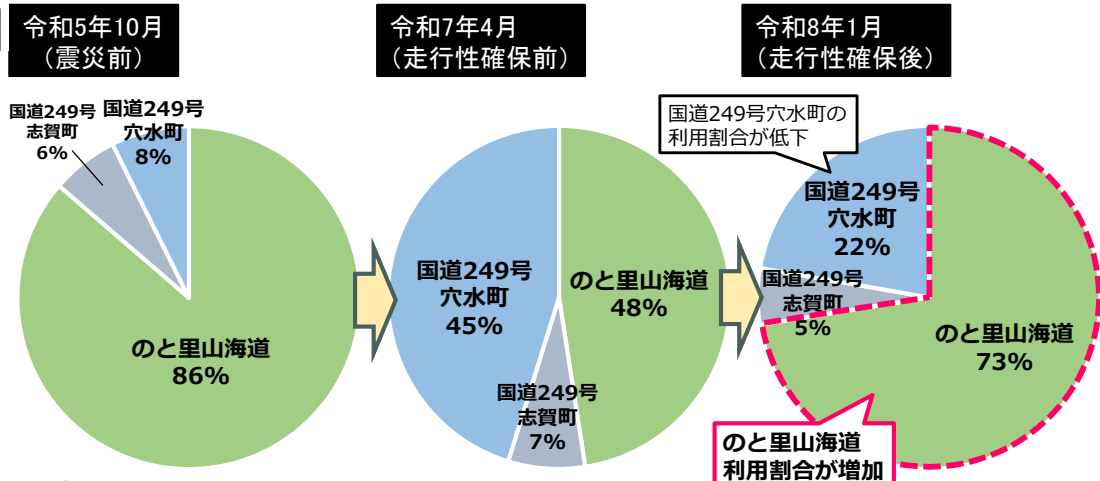


輪島方面



使用データ：ETC2.0プローブ情報
 分析対象区間：徳田大津IC～のと三井IC
 分析時間帯：昼間12時間平均 (7時～19時)
 分析期間：平日各5日間
 令和5年10月：令和5年10月16日～20日
 令和7年4月：令和7年4月21日～25日
 令和8年1月：令和8年1月5日～9日

能登地域の南北移動における能越自動車道等の利用割合の変化



使用データ：ETC2.0プローブ情報
 分析期間：平日各5日間
 令和5年1月：令和5年10月16日～20日
 令和7年4月：令和7年4月21日～25日
 令和8年1月：令和8年1月5日～9日