



国土交通省 北陸地方整備局

富山河川国道事務所

Toyama Office of River and National Highway



パレットとやま

記者発表資料

令和7年7月11日

配布: 県政記者クラブ

扱い: 配布後解禁

富山4河川 ゴミマップ作成 ～ 不法投棄 常願寺川で55件増 ～

河川敷のゴミ不法投棄の実態を皆さんに知っていただくため、河川巡視(河川パトロール)で確認したゴミの件数・種類・場所を表示したゴミマップを作成しました。

富山河川国道事務所が管理する4河川(常願寺川、神通川、庄川、小矢部川)の河川管理区域への不法投棄が絶えず、対応に苦慮しています。

河川を快適に利用していただくため、ゴミマップを公表することで少しでも不法投棄の減少につながることを期待しています。

●令和6年度 不法投棄件数

4河川 478件(前年度より、45件増)

河川別 不法投棄件数

常願寺川 173件(前年度より、55件増)

神通川 98件(前年度より、2件減)

庄川 88件(前年度より、1件減)

小矢部川 119件(前年度より、7件減)

10件減

●川への不法投棄は、法律(河川法、廃棄物処理法)で処罰されます。

●ゴミマップ、写真について

富山河川国道事務所 ホームページで公開

<http://www.hrr.mlit.go.jp/toyama/>

『かわの情報』⇒『かわの情報&資料』⇒『富山の川ゴミマップ』

お問い合わせ先

■ 河川管理課長 きたがわ まさよし 北川 正良 TEL: 076-443-4720 (直通)
FAX: 076-443-4721



流域治水とやま

国土交通省 北陸地方整備局 富山河川国道事務所

TEL: 076-443-4701(代)(夜間・休日)

おくだしんまち
〒930-8537 富山市奥田新町2番1号



流域治水

HP <https://www.hrr.mlit.go.jp/toyama/>

X(旧Twitter) https://x.com/mlit_toyama

YouTube https://youtube.com/@mlit_toyama

Instagram https://www.instagram.com/mlit_toyama



最新情報は
こちら

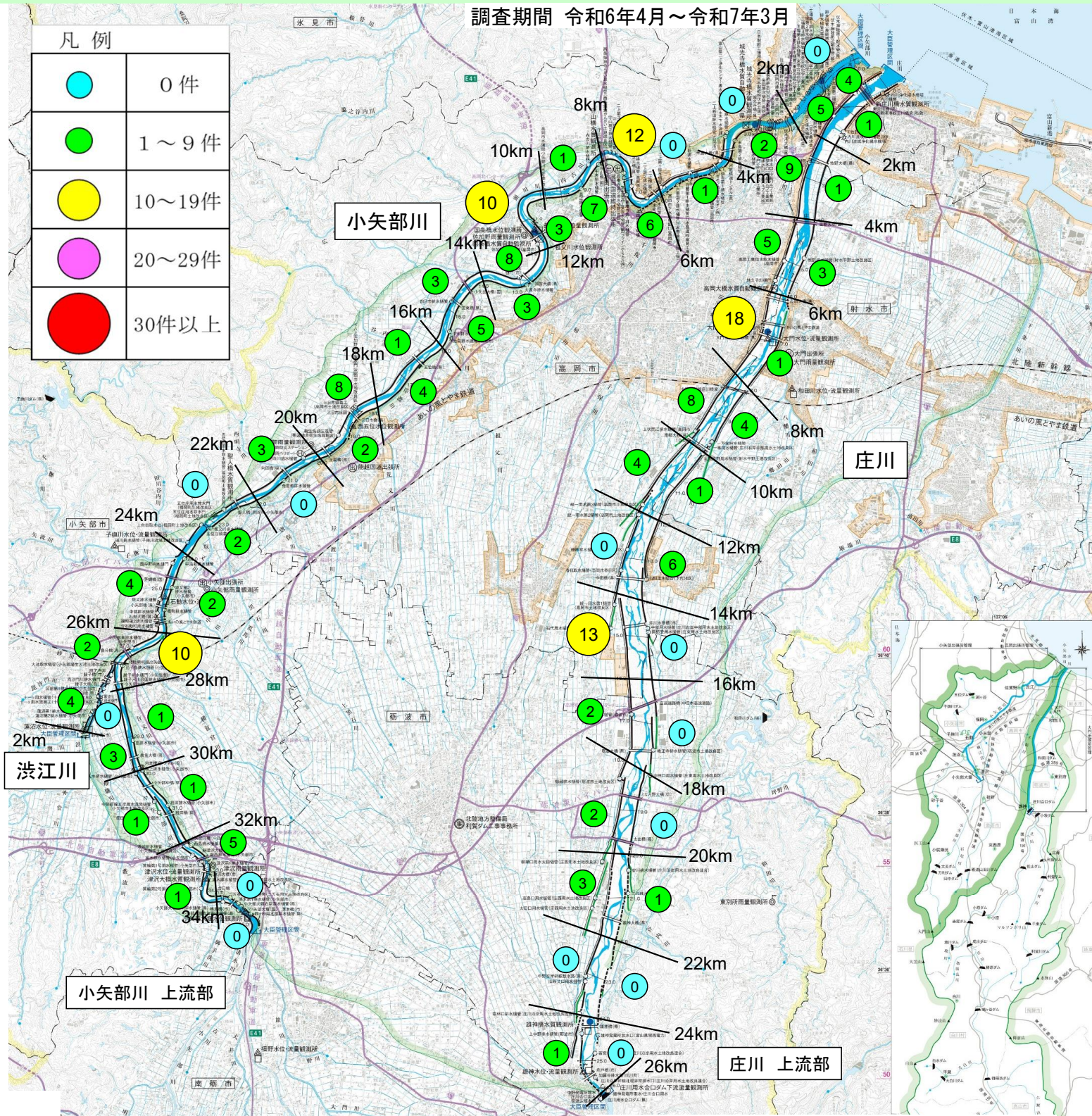
[事務所HP] [X(旧Twitter)] [YouTube] [Instagram]

X(旧Twitter)等の映像・画像は報道資料として使用可能です。使用においてはクレジット表記をお願いします。

令和6年度 小矢部川・庄川 ゴミマップ

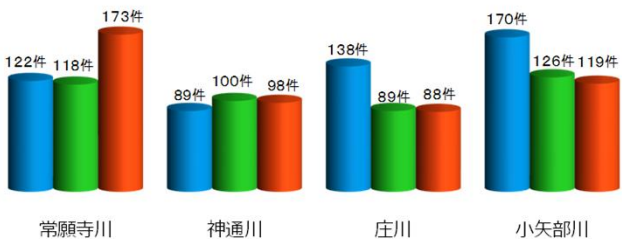
調査期間 令和6年4月～令和7年3月

	0件
	1～9件
	10～19件
	20～29件
	30件以上



●過去3年の不法投棄件数（河川別）

■ 令和4年度 ■ 令和5年度 ■ 令和6年度



●令和6年度 不法投棄件数の内訳

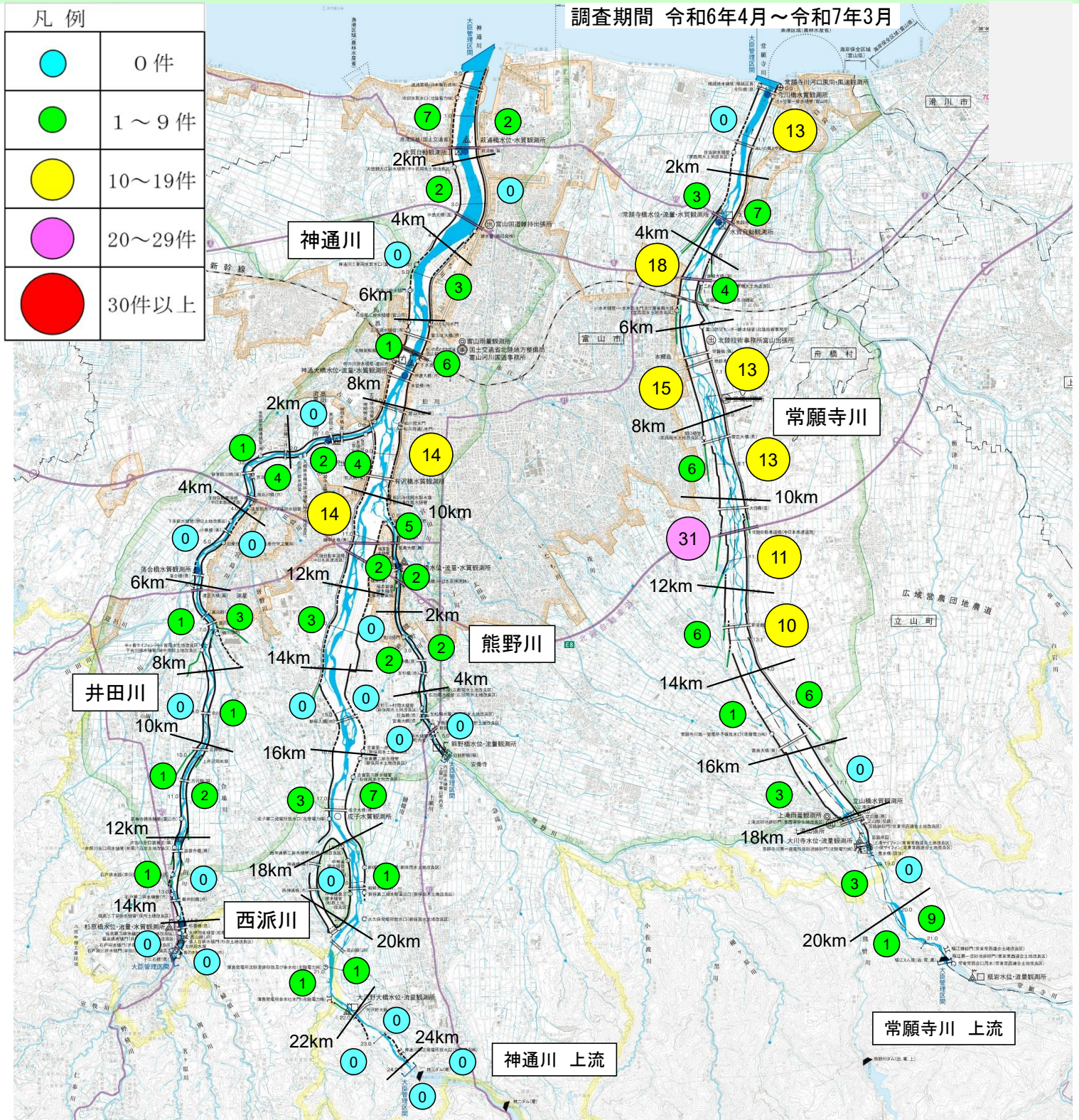
	常願寺川	神通川	庄川	小矢部川	種別計
可燃物	54	15	25	41	135
不燃物	41	37	17	38	133
混合ゴミ	54	25	19	13	111
粗大ゴミ	24	21	27	27	99
河川別計	173	98	88	119	478

注1：可燃物、不燃物、混合ゴミ、粗大ゴミは、各市町村のゴミ分別区分と同様。
 注2：令和6年度とは、令和6年4月1日から令和7年3月31日までの1年間。

河川管理延長：常願寺川 21.5km
 神通川 48.1km（西派川2.4km、支川井田川 14.8km、支川熊野川 5.7km含む）
 庄川 26.1km
 小矢部川 37.4km（支川渋江川 2.0km含む）

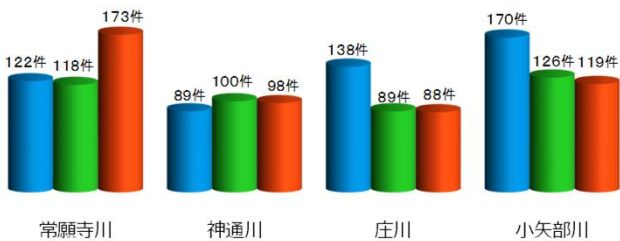
出典：令和7年度 事業概要（富山河川国道事務所）

令和6年度 神通川・常願寺川 ゴミマップ



●過去3年の不法投棄件数（河川別）

■ 令和4年度 ■ 令和5年度 ■ 令和6年度



●令和6年度 不法投棄件数の内訳

	常願寺川	神通川	庄川	小矢部川	種別計
可燃物	54	15	25	41	135
不燃物	41	37	17	38	133
混合ゴミ	54	25	19	13	111
粗大ゴミ	24	21	27	27	99
河川別計	173	98	88	119	478

注1：可燃物、不燃物、混合ゴミ、粗大ゴミは、各市町村のゴミ分別区分と同様。
注2：令和6年度とは、令和6年4月1日から令和7年3月31日までの1年間。

河川管理延長：常願寺川 21.5km
神通川 48.1km（西派川2.4km、支川井田川 14.8km、支川熊野川 5.7km含む）

庄川 26.1km
小矢部川 37.4km（支川渋江川 2.0km含む）

出典：令和7年度 事業概要（富山河川国道事務所）