



## 【富山県内】GWにおける国道の交通状況について（速報）

■富山河川国道事務所が管理する国道8号、41号、156号、160号及び能越自動車道におけるGW期間中（R7.4.25～R7.5.6）の交通状況（速報）をお知らせします。

### ■昨年度の同時期との比較

#### ●富山県全体の交通量は、昨年と比較して、ほぼ横ばい（約1%増加）

##### ○富山県全体では？

主要地点（①～⑨）の平均交通量 ..... 約 **1%増加** （+100台/日）

##### ○富山市街地周辺では？

- ①国道8号（高岡市下田）..... 約 **0.3%増加** （+100台/日）
- ②国道41号（富山市千石町）..... 約 **2%減少** （-500台/日）
- ③国道156号（砺波市千代）..... 約 **1%減少** （-300台/日）

##### ○県境では？

- ④新潟県境（国道8号 入善町古黒部）..... 横ばい （±0台/日）
- ⑤石川県境（国道8号 小矢部市安楽寺）..... 約 **3%減少** （-700台/日）
- ⑥石川県境（能越自動車道 氷見市姿）..... 約 **6%増加** （+500台/日）
- （国道160号 氷見市脇）.....
- ⑦岐阜県境（国道41号 富山市猪谷）..... 横ばい （±0台/日）
- ・参考（国道156号 砺波市小牧）..... 約 **6%減少** （-100台/日）

##### ○能越自動車道では？

- ⑧灘浦IC～氷見北IC（氷見市稲積）..... 約 **7%増加** （+500台/日）
- ⑨高岡北IC～高岡IC（高岡市国吉）..... 約 **5%増加** （+800台/日）

### ■GWの気象データ

※気象庁HP気象統計情報（観測地点：富山市 昼）

R6	4/25(木)	4/26(金)	4/27(土)	4/28(日)	4/29(月)	4/30(火)	5/1(水)	5/2(木)	5/3(金)	5/4(土)	5/5(日)	5/6(月)
天候												
最高気温	23℃	24℃	23℃	26℃	19℃	20℃	16℃	18℃	25℃	25℃	31℃	26℃
R7	4/25(金)	4/26(土)	4/27(日)	4/28(月)	4/29(火)	4/30(水)	5/1(木)	5/2(金)	5/3(土)	5/4(日)	5/5(月)	5/6(火)
天候												
最高気温	18℃	20℃	28℃	24℃	16℃	18℃	25℃	20℃	20℃	20℃	22℃	16℃

「|」=「時々」または「一時」、「/」=「のち」 出典：気象庁WEBページ

## お問い合わせ先



国土交通省 北陸地方整備局 富山河川国道事務所

計画課長 辻 裕和

パレットとやま

〒930-8537 富山市奥田新町2番1号

TEL:076-443-4717(計画課直通) FAX:076-443-4718

【HP】<https://www.hrr.mlit.go.jp/toyama>



【X(旧Twitter)】[https://x.com/mlit\\_toyama](https://x.com/mlit_toyama)

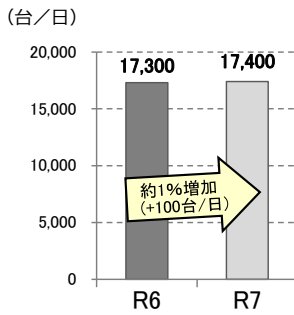


X(旧Twitter)の映像・画像は報道資料として使用可能です。使用においてはクレジット表記をお願いします。

# 【富山県内】GWにおける交通量調査結果（速報）

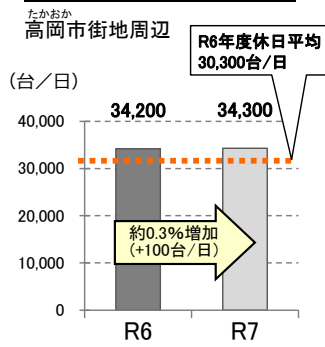
## 富山県全体

### ①～⑨地点の平均

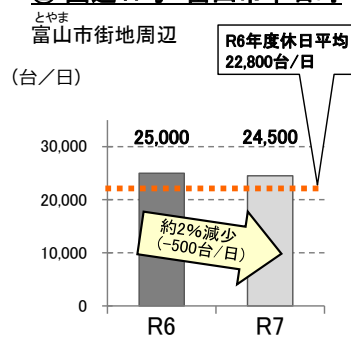


## 市街地周辺

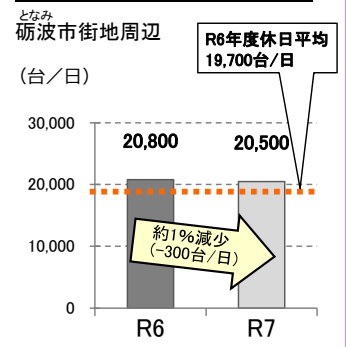
### ① 国道8号 高岡市下田



### ② 国道41号 富山市千石町



### ③ 国道156号 砺波市千代



石川県境（七尾方面）

### ⑥ 氷見市姿+脇

石川県境（金沢方面）

### ⑤ 小矢部市安楽寺

### ③ 砺波市千代

(参考)

### 砺波市小牧

### ⑧ 氷見市稲積

### ⑨ 高岡市国吉

### ① 高岡市下田

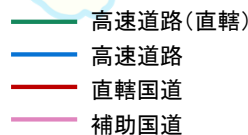
新潟県境

### ④ 入善町古黒部

### ② 富山市千石町

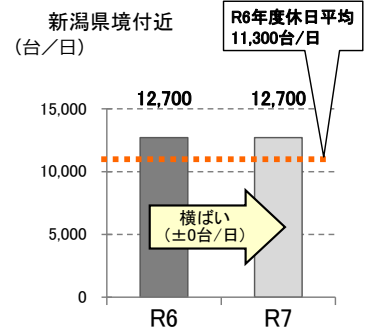
岐阜県境

### ⑦ 富山市猪谷

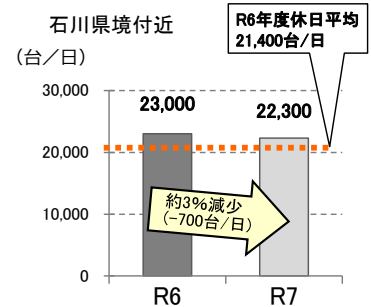


## 県境

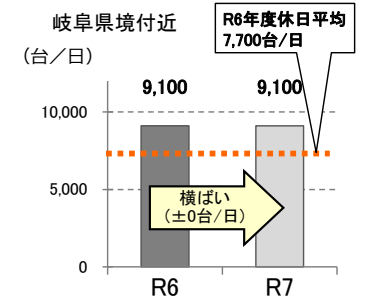
### ④ 国道8号 入善町古黒部



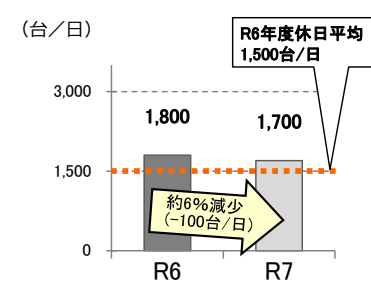
### ⑤ 国道8号 小矢部市安楽寺



### ⑦ 国道41号 富山市猪谷

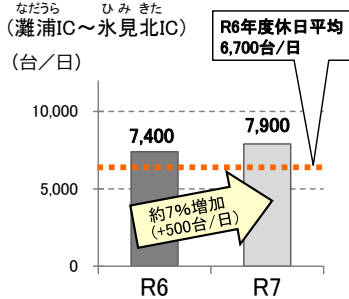


### (参考) 国道156号 砺波市小牧

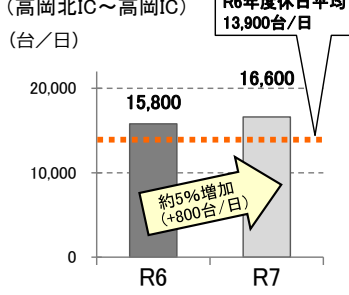


## 能越自動車道

### ⑧ 能越自動車道 氷見市稲積



### ⑨ 能越自動車道 高岡市国吉



- R6：確定値(欠測等の異常値を補完したもの)
- R7：速報値(欠測等の異常値がそのままとなっているもの)

台数は百台未満で四捨五入しているため、合計と内訳の計が合わない場合があります。

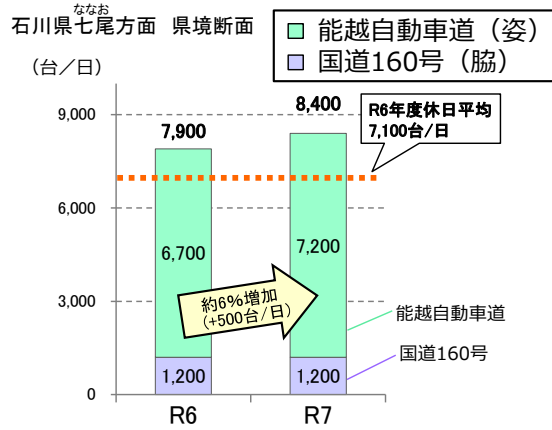
### ●平均日交通量の算出期間

- ・R6：R6年4月25日(木)～R6年5月6日(月)[12日間]
- ・R7：R7年4月25日(金)～R7年5月6日(火)[12日間]

### ●各日の集計時間帯

- ・0～24時までの24時間

### ⑥ 能越自動車道 氷見市姿+国道160号 氷見市脇



### (参考) 国道156号 砺波市小牧

