



【石川県内】GW期間における国道の交通状況について(速報)

■ 金沢河川国道事務所が管理する国道8号、157号、159号、160号、能越自動車道におけるGW期間中の交通状況(速報)をお知らせします。

- ▶ 昨年と比べて石川県全体の平均交通量が約1%減少
- ▶ 昨年と比べて交通量が増加した地点：3地点、減少した地点：4地点

■ 昨年の同時期との比較

● 石川県全体では？

主要7地点(①~⑧)の平均交通量 **約 1%減少** (-180台/日)
※④地点は除く

● 金沢市内および周辺地域では？

- ①国道159号(金沢市御所町) **約 1%増加** (+390台/日)
- ②国道8号(金沢市森戸) **約 2%減少** (-940台/日)
- ③国道157号(白山市橋爪町) **約 2%減少** (-440台/日)

● 能登地方では？

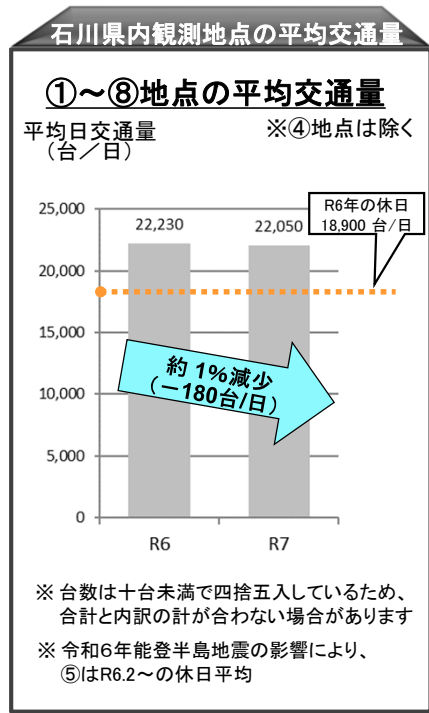
- ④能越自動車道(穴水町川島) **比較なし**
- ⑤能越自動車道(七尾市千野町) **約 21%増加** (+340台/日)
- ⑥国道160号(七尾市庵町) **約 8%増加** (+110台/日)

● 加賀地方では？

- ⑦国道8号(加賀市熊坂町) **約 1%減少** (-140台/日)

● 富山県境では？

- ⑧国道8号(津幡町刈安) **約 2%減少** (-420台/日)
- (参考) 国道160号(氷見市脇) **約 5%増加** (+60台/日)



■ GW期間中の天気(金沢市)

	4/25(木)	4/26(金)	4/27(土)	4/28(日)	4/29(月)	4/30(火)	5/1(水)	5/2(木)	5/3(金)	5/4(土)	5/5(日)	5/6(月)
昨年 R6												
今年 R7												

出典：気象庁ホームページ(：のち、|：時々または一時)

お問い合わせ先

国土交通省 北陸地方整備局 金沢河川国道事務所 計画課長 **石山 良太**

住所：金沢市西念4丁目23番5号
 電話：076-264-9912(計画課直通)
 FAX：076-233-9631

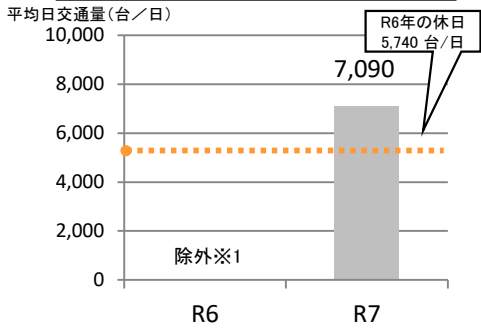
事務所HP：<https://www.hrr.mlit.go.jp/kanazawa/index.html>
 X(旧ツイッター)：<https://twitter.com/KanazawaBousai>

【事務所HP】 【X(旧ツイッター)】



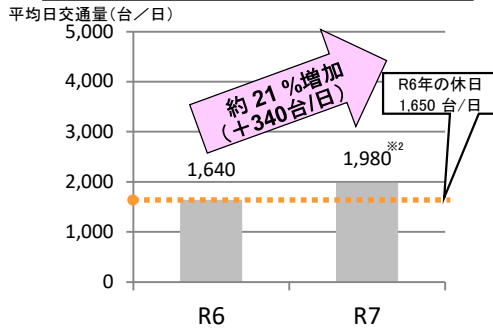
GW期間における国道の交通量調査結果(速報)

④ 能越自動車道 穴水町川島



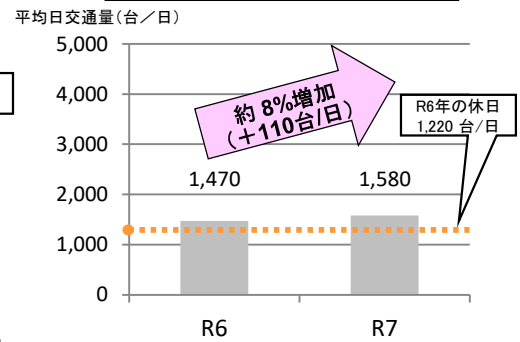
※1 令和6年能登半島地震の影響により除外

⑤ 能越自動車道 七尾市千野町



※2 工事による通行止めのため、R7.4.26~R7.5.6で算出

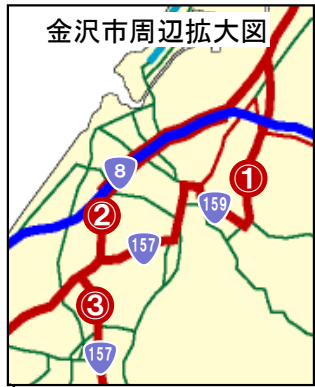
⑥ 国道160号 七尾市庵町



能登地方

能登地方

④穴水町川島

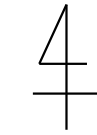


金沢市内

②金沢市森戸

加賀地方

⑦加賀市熊坂町



能登地方

⑥七尾市庵町

能登地方

⑤七尾市千野町

(参考)富山県境

富山県氷見市脇

富山県境

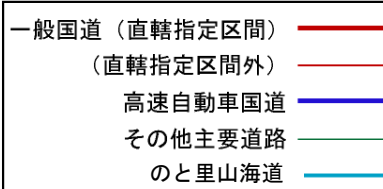
⑧津幡町刈安

金沢市内

①金沢市御所町

金沢市周辺

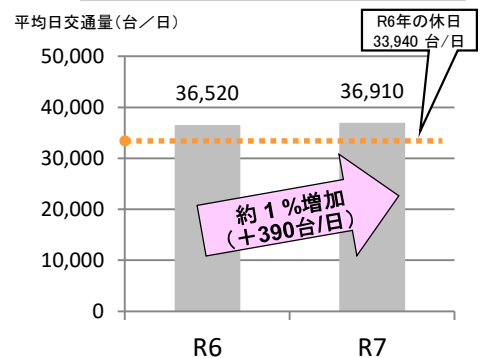
③白山市橋爪町



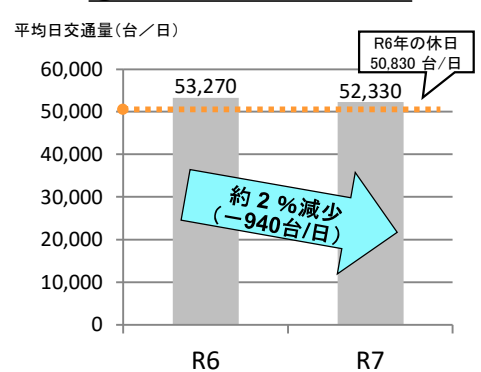
- 平均日交通量算出の期間
 - ・R6(12日間): R6.4.25(木)~R6.5.6(月)
 - ・R7(12日間): R7.4.25(金)~R7.5.6(火)
- R6: 確定値(欠測等の異常値を補完したもの)
- R7: 速報値(欠測等の異常値がそのままとなっているもの)
- 各日の集計時間帯: 0時~24時(24時間)
- : R6.1~R6.12末の休日平均(平均日交通量)
- : 交通量増加、 : 交通量減少

金沢市内および周辺地域

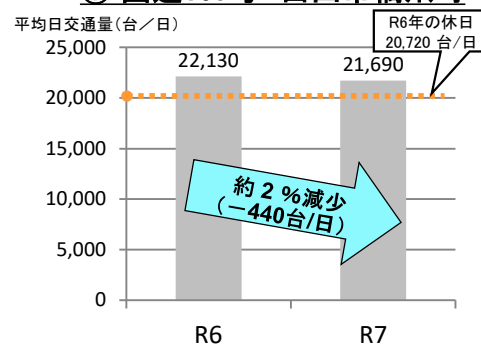
① 国道159号 金沢市御所町



② 国道8号 金沢市森戸

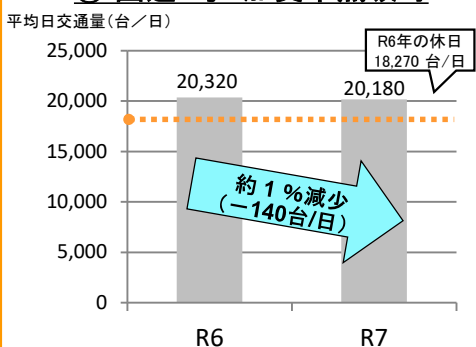


③ 国道157号 白山市橋爪町



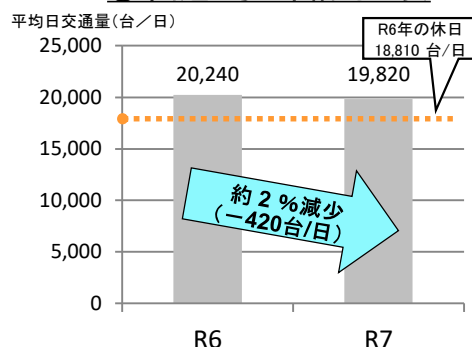
加賀地方

⑦ 国道8号 加賀市熊坂町

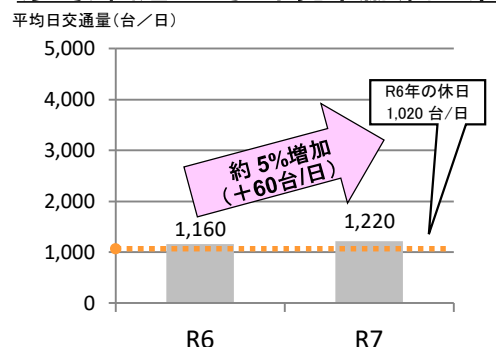


富山県境

⑧ 国道8号 津幡町刈安



(参考) 国道160号 氷見市脇(富山県)



<参考> R5～R7のGW期間の交通量

単位：台/日

地域	地点名	GW期間交通量			比率 (%)	
		R5	R6	R7	R7/R5 ^{※1}	R7/R6 ^{※2}
		4/28～5/7	4/25～5/6	4/25～5/6		
金沢市内 および 周辺地域	①国道159号金沢市御所町 <small>かなざわ ごしょまち</small>	34,350	36,520	36,910	107%	101%
	②国道8号金沢市森戸 <small>かなざわ もりと</small>	50,790	53,270	52,330	103%	98%
	③国道157号白山市橋爪町 <small>はくさん はしづめまち</small>	21,330	22,130	21,690	102%	98%
能登地方	④能越自動車道 穴水町川島 <small>あなみずまちかわじま</small>	18,390	— ^{※3}	7,090	39%	— ^{※3}
	⑤能越自動車道 七尾市千野町 <small>ななお ちのまち</small>	1,990	1,640	1,980 ^{※4}	99%	121%
	⑥国道160号七尾市庵町 <small>ななお いおりまち</small>	1,770	1,470	1,580	89%	107%
加賀地方	⑦国道8号加賀市熊坂町 <small>かが くまさかまち</small>	20,870	20,320	20,180	97%	99%
富山県境	⑧国道8号津幡町刈安 <small>つばたまちかりやす</small>	19,180	20,240	19,820	103%	98%
	(参考) 国道160号氷見市脇 <small>ひみ わき</small>	1,620	1,160	1,220	75%	105%

※1令和6年能登半島地震発災前との比較

※2令和6年能登半島地震発災年との比較

※3令和6年能登半島地震の影響により除外

※4工事による通行止めのため、R7.4.26～R7.5.6で算出