



【石川県内】年末年始期間における国道の交通状況について(速報)

■ 金沢河川国道事務所が管理する国道8号、157号、159号、160号、能越自動車道における年末年始期間中の交通状況(速報)をお知らせします。

- 昨年と比べて石川県全体の平均交通量が約2%増加
- 昨年と比べて交通量が増加した地点：6地点、減少した地点：2地点
- 12月1日(月) 国道8号加賀拡幅(松山町～加茂町) 4車線化開通

■ 昨年の同時期との比較

● 石川県全体では？

主要8地点(①～⑧)の平均交通量 — 約 2%増加 (+ 360台/日)

● 金沢市内および周辺地域では？

- ① 国道159号(金沢市御所町) — 約 3%増加 (+ 730台/日)
- ② 国道8号(金沢市森戸) — 約 3%増加 (+ 1,170台/日)
- ③ 国道157号(白山市橋爪町) — 約 2%減少 (- 420台/日)

● 能登地方では？

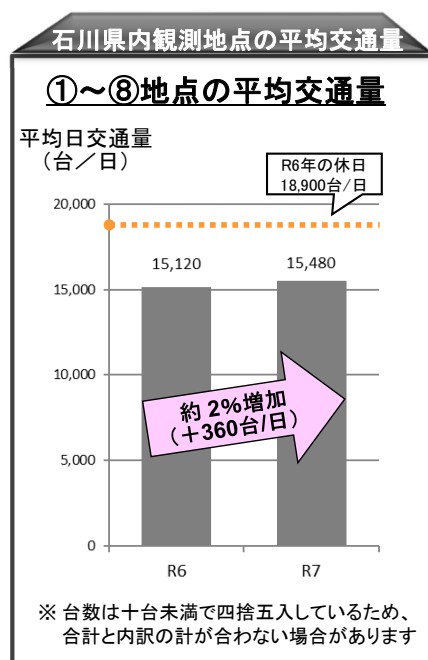
- ④ 能越自動車道(穴水町川島) — 約 3%増加 (+ 110台/日)
- ⑤ 能越自動車道(七尾市千野町) — 約 2%増加 (+ 30台/日)
- ⑥ 国道160号(七尾市庵町) — 約 5%減少 (- 50台/日)

● 加賀地方では？

- ⑦ 国道8号(加賀市熊坂町) — 約 7%増加 (+ 970台/日)

● 富山県境では？

- ⑧ 国道8号(津幡町刈安) — 約 2%増加 (+ 290台/日)
- (参考) 国道160号(氷見市脇) — 約 6%減少 (- 40台/日)



■ 年末年始の天気(金沢市)

昨年 R6	12/27(金)	12/28(土)	12/29(日)	12/30(月)	12/31(火)	1/1(水)	1/2(木)	1/3(金)	1/4(土)	1/5(日)
今年 R7	12/26(金)	12/27(土)	12/28(日)	12/29(月)	12/30(火)	12/31(水)	1/1(木)	1/2(金)	1/3(土)	1/4(日)

出典：気象庁ホームページ(/: のち, |: 時々または一時)

お問い合わせ先

国土交通省 北陸地方整備局 金沢河川国道事務所 計画課長

石山 良太

住所：金沢市西念4丁目23番5号

電話：076-264-9912(計画課直通)

事務所HP：<https://www.hrr.mlit.go.jp/kanazawa/index.html>

事務所X：<https://x.com/KanazawaBousai>

【事務所HP】



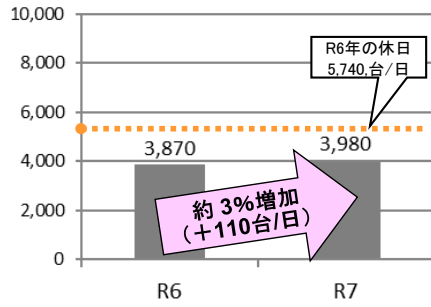
【事務所X】



年末年始期間における国道の交通量調査結果(速報)

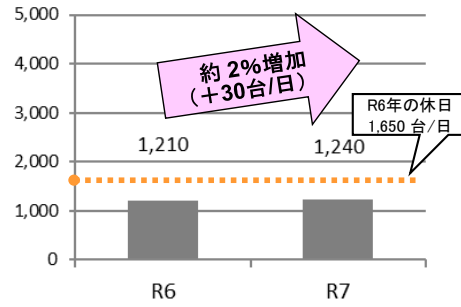
④ 能越自動車道 穴水町川島

平均日交通量(台/日)



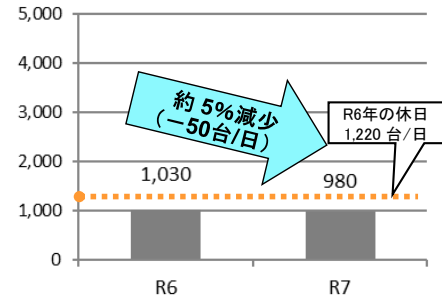
⑤ 能越自動車道 七尾市千野町

平均日交通量(台/日)



⑥ 国道160号 七尾市庵町

平均日交通量(台/日)

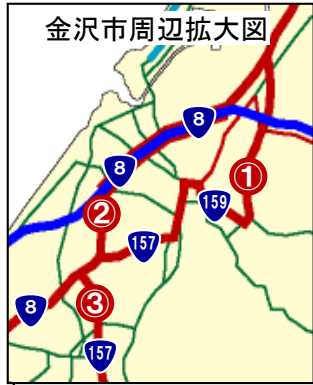


能登地方

能登地方

④穴水町川島

金沢市周辺拡大図



金沢市内

②金沢市森戸

加賀地方

⑦加賀市熊坂町

4

能登地方

⑥七尾市庵町

能登地方

⑤七尾市千野町

(参考)富山県境
富山県氷見市脇

富山県境

⑧津幡町刈安

金沢市内

①金沢市御所町

金沢市周辺

③白山市橋爪町

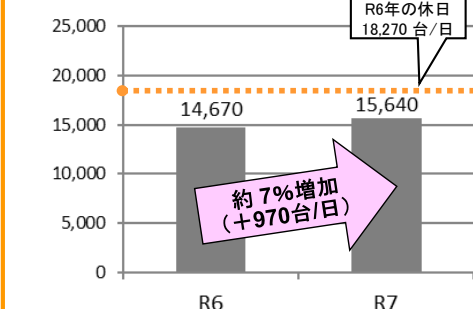
一般国道(直轄指定区間) ————
(直轄指定区間外) ————
高速自動車国道 ————
その他主要道路 ————
のと里山海道 ————

- 平均日交通量算出の期間
 - ・R6(10日間): R6.12.27(金)~R7.1.5(日)
 - ・R7(10日間): R7.12.26(金)~R8.1.4(日)
- R6: 確定値(欠測等の異常値を補完したもの)
- R7: 速報値(欠測等の異常値がそのままとなっているもの)
- 各日の集計時間帯: 0時~24時(24時間)
- ————: R6年の休日平均(平均日交通量)
- ————: 交通量増加、———: 交通量減少

加賀地方

⑦ 国道8号 加賀市熊坂町

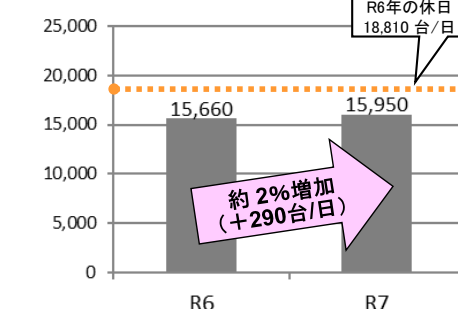
平均日交通量(台/日)



富山県境

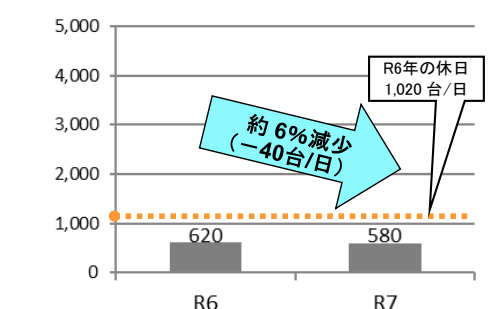
⑧ 国道8号 津幡町刈安

平均日交通量(台/日)



(参考) 国道160号 氷見市脇(富山県)

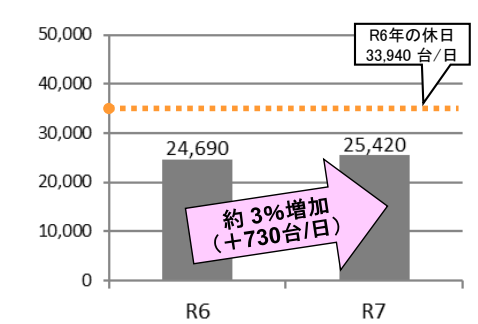
平均日交通量(台/日)



金沢市内

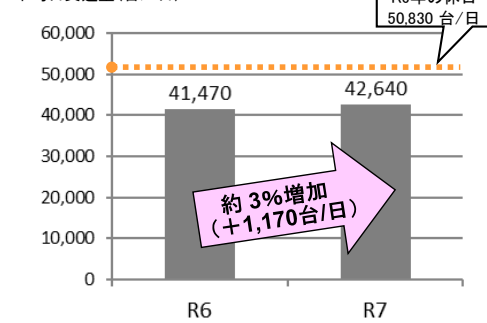
① 国道159号 金沢市御所町

平均日交通量(台/日)



② 国道8号 金沢市森戸

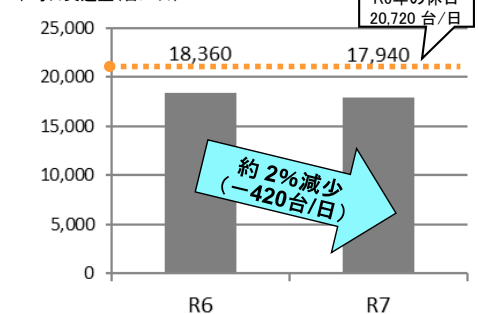
平均日交通量(台/日)



金沢市周辺

③ 国道157号 白山市橋爪町

平均日交通量(台/日)



<参考> R4～R7の年末年始期間の交通量

単位：台／日

地域	地点名	年末年始期間交通量				比率（％）		
		R4	R5	R6	R7	R7/R4※1	R7/R5※2	R7/R6
		12/28～1/4	12/27～1/5	12/27～1/5	12/26～1/4			
金沢市内 および 周辺地域	①国道159号 <small>かなざわ ごしょまち</small> 金沢市御所町	24,110	26,790	24,690	25,420	105%	95%	103%
	②国道8号 <small>かなざわ もりと</small> 金沢市森戸	40,780	43,850	41,470	42,640	105%	97%	103%
	③国道157号 <small>はくさん はしづめまち</small> 白山市橋爪町	18,980	19,160	18,360	17,940	95%	94%	98%
能登地方	④能越自動車道 <small>あなみずまちかわじま</small> 穴水町川島	5,370	※3 —	3,870	3,980	74%	※3 —	103%
	⑤能越自動車道 <small>ななお ちのまち</small> 七尾市千野町	1,120	※3 —	1,210	1,240	111%	※3 —	102%
	⑥国道160号 <small>ななお いおりまち</small> 七尾市庵町	1,060	1,780	1,030	980	92%	55%	95%
加賀地方	⑦国道8号 <small>かが くまさかまち</small> 加賀市熊坂町	14,550	15,600	14,670	15,640	107%	100%	107%
富山県境	⑧国道8号 <small>つばたまちかりやす</small> 津幡町刈安	14,780	13,940	15,660	15,950	108%	114%	102%
	(参考) 国道160号 <small>ひみ わき</small> 氷見市脇	640	1,300	620	580	91%	45%	94%

※1 令和6年能登半島地震発災前との比較

※2 令和6年能登半島地震発災年との比較

※3 令和6年能登半島地震の影響により除外