

北陸地方整備局
記者発表・資料配付

・記者発表 ・資料配付 日 時	令和6年9月26日 17時00分
-----------------------	---------------------

件 名	令和6年9月20日からの大雨による被害及び対応状況等について（第6報）
-----	-------------------------------------

取り扱い	・発表をもって解禁
------	-----------

発表先	・管内各県記者クラブ
-----	------------

発表概要	令和6年9月26日14時00分現在 令和6年9月20日からの大雨による被害及び対応状況等について
------	---

北陸地方整備局 ホームページ URL : <a href="https://www.hrr.mlit.go.jp/">https://www.hrr.mlit.go.jp/</a>		X (旧 Twitter)	
--	---	---------------	---

問い合わせ先	北陸地方整備局 所 属 企画部 企画課長	TEL (代表) 025-280-8834 氏 名 戸部 啓太朗
--------	----------------------------	--

# 北陸地方整備局対応状況（第6報）

令和6年9月26日14時00分現在

## 1. 北陸地方整備局の災害対応・防災体制状況

9月20日からの秋雨前線による大雨に対する被害を警戒し、9月20日11時50分、北陸地方整備局は災害対策本部を設置し対応にあたっています。

9月26日14時00分時点の管内の情報は以下のとおり。

## 2. 北陸地方整備局の防災体制状況

9月26日14時00分現在の北陸地方整備局は、「警戒体制（風水害）」です。

## 3. 北陸地方整備局管内 総括情報

(1) 自治体避難情報：(石川県被害報告及び消防庁災害対策本部報告より)

石川県：避難指示（警戒レベル4） 2市1町 92世帯 85人

避難所開設31箇所／避難者数514人

(2) 人的被害状況：(石川県被害報告及び消防庁災害対策本部報告より)

死者8名（珠洲市2名、輪島市6名）

行方不明者2名（珠洲市1名、能登町1名）

重傷者1名（能登町）

軽傷者11名（能登町2名、珠洲市9名）

安否不明者6名（輪島市5名、珠洲市1名）

(3) 家屋等被害状況：

新潟県 床下浸水17棟 [長岡市13 糸魚川市1 上越市3]

(新潟県被害報告より)

石川県 七尾市 床下浸水 1棟

内灘町 床下浸水 1棟

輪島市、珠洲市、志賀町、穴水町、能登町は調査中（石川県被害報告より）

(4) 孤立状況：石川県 輪島市：3地区6箇所 6集落 44名

珠洲市：3地区9箇所

能登町：1地区1箇所

(5) ライフライン：

水道関係（石川県被害報告より）

輪島市、珠洲市、停電の影響による施設等の停止や水道破損による断水発生

[断水]

輪島市 3,109戸

珠洲市 1, 750戸

能登町 210戸

下水道関係

輪島市：

輪島市浄化センター：処理場侵入路が土砂崩壊により進入不可。停電中だが非常用電源の燃料切れにより機能停止。現地点検作業も困難。

門前水質管理センター：漏電によりポンプ停止。現在、ドレンにより施設外の隣接小河川へ排水

能登町：異常なし（公共）

ガス関係（内閣府防災 関係省庁災害対策会議資料より（経済産業省確認））

- ・被害情報なし

廃棄物処理関係（石川県被害報告より）

- ・輪島クリーンセンター埋立処分場が使用不可
- ・輪島市クリーンセンター宅田分場（し尿処理施設）が使用不可

(6) 停電情報：(HPより)

北陸電力 石川県内 約1,400戸

(輪島市約680戸、珠洲市約490戸、能登町約240戸)

(7) 鉄道運行状況：(各社HPより)

- ・JR東日本の在来線（羽越本線村上駅～間島駅間）において、線路の道床流出が発生し、現在、復旧作業を行っているが、復旧には概ね3週間程度かかる見込み。
- ・JR西日本の在来線は能登半島地震による運転取り止めを除き、平常運行
- ・能登鉄道 平常運行
- ・北陸鉄道 平常運行
- ・IRいしかわ鉄道 平常運行

(8) 船舶運航状況：

佐渡汽船：直江津港～小木港（9月21日運休）

佐渡汽船：直江津港～小木港（9月22日運航）

佐渡汽船：新潟～両津港（9月23日一部欠航して運航）

直江津港～小木港（9月23日一部欠航して運航）

全航路 平常運航（9月24日）

全航路 平常運航（9月25日）

全航路 平常運航（9月26日）

(9) 通信状況 (各社 HP より)

- ・ NTT 西日本：輪島市、珠洲市の一部で (固定電話、ひかり電話、フレッツの) 通信障害あり (9/21 10 時頃～)
- ・ docomo：輪島市、珠洲市、能登町、志賀町の一部で通信障害あり (9/21 10 時～)
- ・ KDDI (au)：輪島市、珠洲市、能登町の一部で通信障害あり (9/21 10 時～)
- ・ 楽天モバイル：輪島市、珠洲市、能登町の一部で通信障害あり (9/21 10 時～)

(10) 交通・空港 (石川県被害報より)

バス

- |                  |                               |
|------------------|-------------------------------|
| 北鉄奥能登バス・能登方面特急バス | 全便で計画運休 (9/22)                |
|                  | 全便で計画運休 (9/23)                |
|                  | 一部路線区間で運休 (9/24)              |
|                  | 当面の間、一部路線区間で運休 <u>(9/25～)</u> |

北鉄能登バス 平常運行

能登空港

- |         |                    |
|---------|--------------------|
| ANA 羽田便 | 欠航 (9/22)          |
|         | 平常運航 (9/23)        |
|         | 平常運航 (9/24)        |
|         | 平常運航 (9/25)        |
|         | <u>平常運航 (9/26)</u> |

4. 自治体支援

(1) 【ホットライン構築状況】

- ・ 11 市 7 町 3 村

新潟県：新潟市、村上市、佐渡市、上越市、柏崎市、弥彦村、刈羽村、燕市

富山県：黒部市

石川県：輪島市、珠洲市、能登町、穴水町、志賀町、中能登町、七尾市

福島県：喜多方市、西会津町、磐梯町、猪苗代町

とホットライン確立済み

(2) 【リエゾン派遣状況】

- ・ 石川県庁 3 名 活動中
- ・ 輪島市 2 名 活動中
- ・ 珠洲市 3 名 活動中
- ・ 能登町 2 名 活動中

(3) 【TEC-FORCE 派遣状況】

- ・ 2 班 6 名 (先遣調査班) 派遣済み

- ・ 17班 68名 (被災状況調査班 (河川・砂防)) 派遣済み
- ・ 14班 56名 (被災状況調査班 (道路)) 派遣済み
- ・ 1班 3名 (被災状況調査班及び緊急物資支援 (海上) (港湾)) 派遣済み
- ・ 1班 2名 (道路啓開班) 派遣済み
- ・ 応急対策班 (電源支援) 派遣済み
- ・ 応急対策班 (機械) 派遣済み
- ・ 被害状況調査班 (広域調査 (ヘリ)) 派遣済み
- ・ 被害状況調査班 (広域調査 (Car-SAT)) 派遣済み

## 5. 災害対策用機械の派遣・準備状況

照明車5台が輪島市内の道路啓開現場で稼働中。

ほか照明車4台を 金沢河川国道 能登国道維持へ前進配備中。

対策本部車・待機支援車を珠洲市飯田港に配備中。

- |              |       |            |
|--------------|-------|------------|
| 防災ヘリ (まんなか号) | 9月23日 | 被災状況調査を実施。 |
| 防災ヘリ (ほくりく号) | 9月23日 | 被害状況調査を実施。 |
| 防災ヘリ (ほくりく号) | 9月24日 | 被災状況調査を実施。 |
| 防災ヘリ (きんき号)  | 9月25日 | 被災状況調査を実施。 |
| 防災ヘリ (ほくりく号) | 9月25日 | 被災状況調査を実施。 |

## 6. 北陸地整受援について

- ・ 関東地方整備局、中部地方整備局、近畿地方整備局から受援 (TEC-FORCE 支援)

### [関東]

先遣隊 1班 3名

被害状況調査班 (河川・砂防) 3班 12名

被害状況調査班 (道路) 3班 12名

### [中部]

先遣隊 1班 4名

被害状況調査班 (河川・砂防) 3班 12名

被害状況調査班 (道路) 3班 12名

### [近畿]

先遣隊 1班 3名

被害状況調査班 (河川・砂防) 3班 12名

被害状況調査班 (道路) 3班 12名

## 7. 協定業者要請

災害協定に基づき以下を要請

- 富士タクシー (新潟) 人員輸送車両の運行
- 富士タクシー (石川) 人員輸送車両の運行

## 8. 今後の対応

- ・被害状況確認を継続

## 9. 河川関係

### ■直轄河川 出水状況

なし

### ■補助河川 出水状況

- ・20水系27河川溢水等発生、概ね浸水解消。被害状況調査中。

### ■権限代行 被災状況

河原田川水系河原田川（熊野）

- ・権限代行区間において左岸1箇所、右岸2箇所の河岸侵食を確認
- ・右岸下流区間の河岸侵食箇所について、復旧工事を実施中

## 10. ダム関係

### ■直轄ダム

大石ダム 洪水調節終了 [9月20日11時33分]

横川ダム 洪水調節終了 [9月20日13時10分]

### ■都道府県ダム

- ・石川県 洪水調節終了 3ダム
- ・富山県 洪水調節終了 1ダム
- ・新潟県 洪水調節終了 12ダム

## 11. 上下水道関係

25日上下水道の早期復旧を目的に、関係機関による第1回連絡調整会議を開催し、現在の状況や課題を共有した。今後も継続的に開催し連携を図る予定。

### ■水道

- ・輪島市、珠洲市、能登町で停電や水道管の破損等に伴う断水の情報あり。
- ・輪島市で断水 3,109戸
- ・珠洲市で断水 1,750戸
- ・能登町で断水 210戸
- ・珠洲市において給水機能付き散水車を1台派遣し給水活動を実施中。

なお、日本水道協会石川県支部と連携して活動中。

### ■下水道

輪島市

- ・門前町水質管理センター：浸水によりポンプ機能停止（機能確保済み）
- ・輪島市浄化センター：停電により機能停止（機能確保済み）
- ・管路の一部破損（詳細調査中）
- ・マンホールポンプ 10基：浸水により機能停止（応急対応中）

珠洲市

- ・熊谷汚水中継ポンプ場：機器の故障により機能停止（機能確保済み）
- ・マンホールポンプ 16基：浸水により機能停止（応急対応中）
- ・管路の一部破損（詳細調査中）

## 1 2. 砂防関係

### 1. 重要インフラの状況（砂防）

#### (1) 土砂災害発生状況

○石川県・・・31件（直轄施工範囲2件含む）

### 2. 河道閉塞箇所の状況

#### (1) 河原田川水系紅葉川（市ノ瀬）

復旧工事のための準備工に着手

#### (2) 町野川流域寺地川、牛尾川

復旧工事に向けて準備中

#### (3) 9/23-25 にへり調査による河道閉塞箇所等の状況確認を実施。

(4) 9/25 より土砂災害専門家(TEC-FORCE 高度技術指導班)による現地調査を実施

### 3. 地すべり箇所（国道249号沿）の状況

道路啓開が進み、7地区全箇所において現地に入り、詳細調査中。

## 1 3. 海岸関係

### ■権限代行 宝立正院海岸

上戸地区

- ・護岸応急復旧と排水側溝の被災を確認
- ・護岸応急復旧箇所の復旧工事を実施中

## 1 4. 道路関係

### 1. 道路の通行止め及び被災状況

#### 【通行止め状況】

■直轄国道・直轄高速（なし）

#### ■権限代行区間

○国道249号

- ・中屋トンネル工区

復旧工事を請け負う受注者（株）安藤・間職員1名、下請作業員3名安否不明となっていたが、22日18時現在、下請作業員3名の避難が完了し、（株）安藤・間職員1名の死亡が確認された。

#### 【地方道】

#### ■補助国道

<石川県：1路線、5箇所>

#### ■都道府県道等

<新潟県：1路線、1箇所>

<石川県：18路線、29箇所>

### 【防災道の駅「のと里山空港」】

- 施設被害なし
- 避難者なし
- 救助活動の拠点として消防・自衛隊で活用中

### 【道路啓開】

- 権限代行を担当している国道249号において大規模崩落箇所を除き2車線確保に向けた作業中
- また、孤立集落の解消やライフラインの復旧に向け輪島市6路線、珠洲市2路線において道路啓開作業を実施中。そのうち輪島市の美谷(みたに)集落に向かう市道については、本日集落まで到達
- 引き続き、その先のクリーンセンターへ向けて作業を進める
- 今後も、石川県、関係機関、通信事業者と連携しつつ、一刻も早く道路の機能回復を図るべく、道路啓開を進める

## 15. 港湾関係

### ○現時点での被害状況等

#### 1) 石川県

- ・9/22 宇出津港（能登町）臨港道路D-1-3西海岸線で大雨による冠水。  
9/22 7時から通行止め措置。排水ポンプによる排水作業中。迂回路有。
- ・9/22 輪島港の船だまりで流木等の漂着を確認
- ・9/23 宇出津港（能登町）臨港道路D-1-3西海岸線の通行止め解除済み。  
飯田港、小木港、宇出津港の被害なし。流木等の漂着もなし。
- ・9/23 穴水港、七尾港、和倉港、和倉港海岸の被害なし。流木等の漂着もなし。
- ・9/25 輪島港の海岸護岸で被災有り。
- ・9/26 輪島港船だまりの漂着物等は撤去済み。

### ○災害対策支援に関する対応状況等

- ・9/25 珠洲市からの支援物資要請に伴い、伏木富山港湾事務所の港湾業務艇「なごかぜ」による飯田港へ向けた物資輸送を実施。
- ・伏木富山港湾事務所の港湾業務艇「なごかぜ」による飯田港の被災状況調査及び珠洲市への物資輸送を9/27実施予定。

## 16. 関係団体による支援

- ・(一社) 建設コンサルタンツ協会北陸支部に航空測量調査を要請
- ・(一社) 全国測量設計業協会北陸支部に河川の現地調査(UAV)を要請
- ・(一社) 海洋調査協会に輪島港深淺測量の実施を要請
- ・(一社) 日本建設業連合会北陸支部、(一社) 建設コンサルタンツ協会北陸支部が道路啓開を支援
- ・港湾業務艇「なごかぜ」が飯田港へ海上輸送した支援物資を、石川県港湾漁港建設協会が珠洲市立健民体育館まで陸上輸送



# TEC-FORCE活動状況



令和6年9月26日 14:00時点 ※速報値

<b>総数</b>	<b>41班</b>	<b>148名派遣</b>
リエゾン	4班	10名
先遣調査班	2班	6名
被災状況調査班	10班	40名 (河川)
被災状況調査班	7班	28名 (砂防)
被災状況調査班	14班	56名 (道路)
被災状況調査班	1班	3名 (港湾)
被災状況調査班 (広域調査 (Car-SAT))	1班	1名
道路啓開班	1班	2名
応急対策班	1班	2名

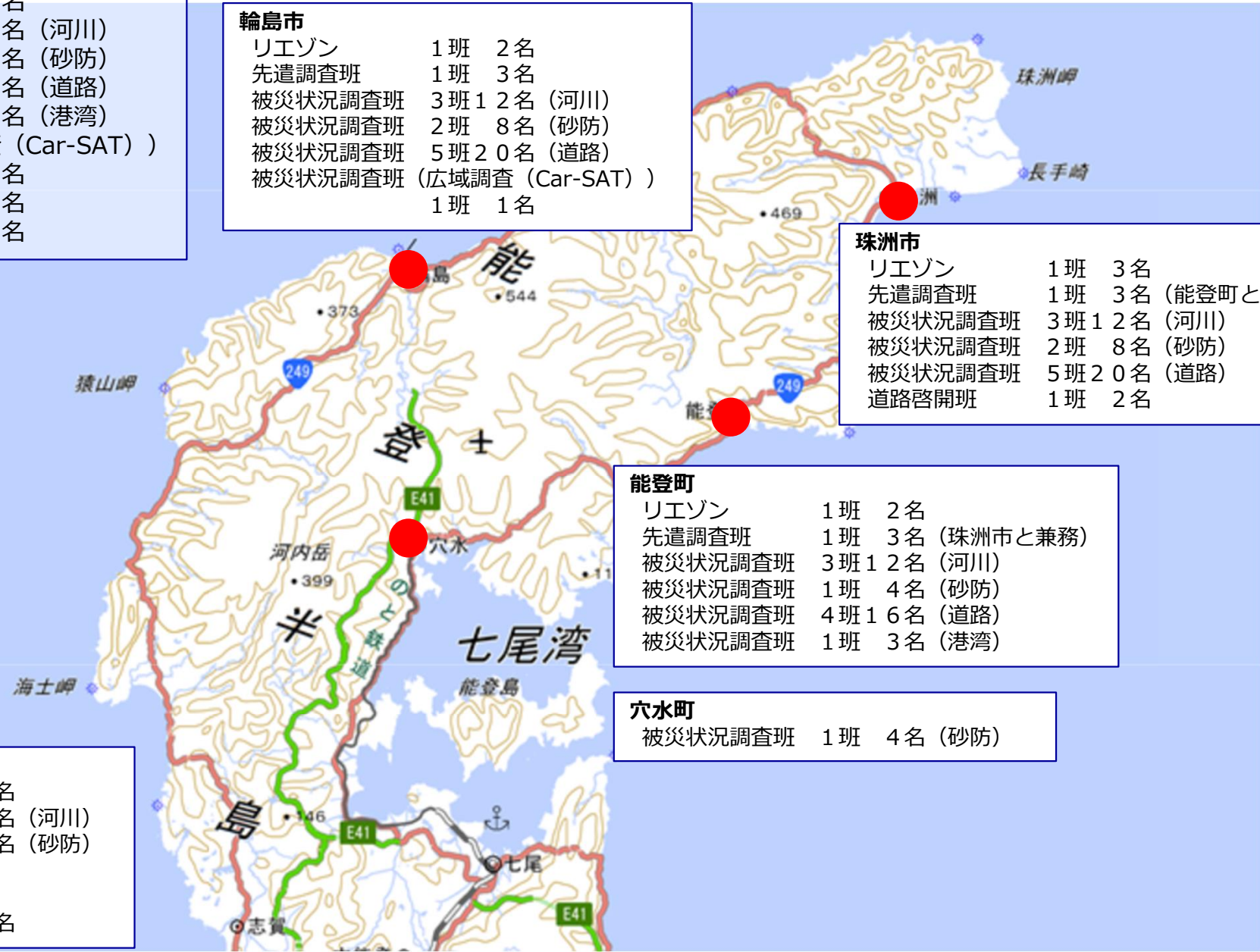
<b>輪島市</b>	
リエゾン	1班 2名
先遣調査班	1班 3名
被災状況調査班	3班 12名 (河川)
被災状況調査班	2班 8名 (砂防)
被災状況調査班	5班 20名 (道路)
被災状況調査班 (広域調査 (Car-SAT))	1班 1名

<b>珠洲市</b>	
リエゾン	1班 3名
先遣調査班	1班 3名 (能登町と兼務)
被災状況調査班	3班 12名 (河川)
被災状況調査班	2班 8名 (砂防)
被災状況調査班	5班 20名 (道路)
道路啓開班	1班 2名

<b>能登町</b>	
リエゾン	1班 2名
先遣調査班	1班 3名 (珠洲市と兼務)
被災状況調査班	3班 12名 (河川)
被災状況調査班	1班 4名 (砂防)
被災状況調査班	4班 16名 (道路)
被災状況調査班	1班 3名 (港湾)

<b>穴水町</b>	
被災状況調査班	1班 4名 (砂防)

<b>石川県庁</b>	
リエゾン	1班 3名
被災状況調査班	1班 4名 (河川)
被災状況調査班	1班 4名 (砂防)
<b>富山防災センター</b>	
応急対策班	1班 2名



# TEC-FORCE活動状況



令和6年9月26日

➤ 国土交通省のTEC-FORCE 41班 148名が被災状況調査等を実施しています。



河川班（能登町）



道路班



砂防班（輪島市）



Car-SAT班（輪島市）

- ・総数 36台
- ・照明車 12台 (うち電源支援4台)
- ・散水車(給水装置付) 2台
- ・対策本部車 1台
- ・待機支援車 1台
- ・衛星インターネット装置 4台
- ・モバイル映像伝送装置 5台
- ・Car-SAT 1台
- ・ドローン 10台



## 石川県珠洲市

- ・照明車 ※電源支援 N=1台 (待機中)
- ・散水車(給水装置付) N=1台 (稼働中)
- ・対策本部車 N=1台 (稼働中)
- ・待機支援車 N=1台 (稼働中)
- ・衛星インターネット装置 N=2台 (待機中)
- ・モバイル映像伝送装置 N=2台 (待機中)
- ・ドローン N=3台 (稼働中)

## 石川県輪島市

- ・照明車 N=5台 (稼働中)
- ・ドローン N=1台 (稼働中)
- ・Car-SAT N=1台 (稼働中)

## 石川県能登町

- ・ドローン N=2台 (稼働中)
- ・ドローン N=4台 (待機中)

## 石川県七尾市

- ・照明車 ※電源支援・夜間照明 N=4台 (待機中)
- ・モバイル映像伝送装置 N=2台 (待機中)

## 石川県宝達志水町

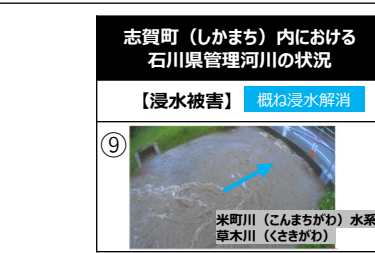
- ・衛星インターネット装置 N=1台 (稼働中)

## 富山県富山市(富山防災センター)

- ・照明車 N=2台 (待機中)
- ・散水車(給水機能付) N=1台 (待機中)
- ・モバイル映像伝送装置 N=1台 (待機中)
- ・衛星インターネット装置 N=1台 (待機中)



- 21日朝から石川県で線状降水帯が発生するなど能登半島北部を中心に大雨を観測。
- 権限代行で河道埋塞の対策を行っている河原田川（熊野）において、河岸侵食が確認され、現在復旧工事を実施中。
- 直轄・権限代行で対策を行っている河原田川（熊野・一ノ瀬）、町野川、R249沿線地すべり対策箇所における被災を確認。復旧工事の準備工に着手。
- 権限代行で復旧工事を行っている宝立正院海岸について、上戸地区で被災が確認され、現在復旧工事を実施中。
- 石川県管理の20水系27河川において、氾濫による浸水被害を確認（概ね浸水解消）。被害の詳細等調査中。
- 石川県内では、県管理の北河内ダム（町野川水系）、小屋ダム（鶴飼川水系）、八ヶ川ダム（八ヶ川水系）で洪水調節を実施。



## 土砂災害発生件数

# 31件

土石流等 : 15件  
 地すべり : 3件  
 がけ崩れ : 13件

【被害状況】

人的被害：死者	7名
負傷者	1名
安否不明者	2名
人家被害：全壊	1戸

※人的・人家被害確認中



※これは速報であり、今後数値等が変わる可能性があります。

# 水道の被害状況と応急給水活動状況

県	市町村	断水戸数 (戸)		断水期間	被害状況	応急給水状況	復旧対応状況
		最大	現在				
石川県	わじまし 輪島市	3,236	3,109	9/21~	停電等の影響により水道施設が機能停止、水管橋・送水管の破損等	実施中 (必要台数確保)	輪島浄水場から第1配水池への送水管が損傷し、復旧作業を進めている。その他、水道施設の被害について調査中。
	すざし 珠洲市	1,750	1,750	9/21~	停電の影響によりポンプ・水位計等の水道施設が機能停止、水管橋の破損等	実施中 (必要台数確保)	大谷、折戸浄水場は、停電・土砂災害等により停止中。
	のとちょう 能登町	230	210	9/22~	停電の影響によりポンプ等の水道施設が機能停止	実施中 (必要台数確保)	五十里浄水場は、停電が解消し稼働中。その他ポンプ施設が停電により停止中。
合計		5,216	5,069				

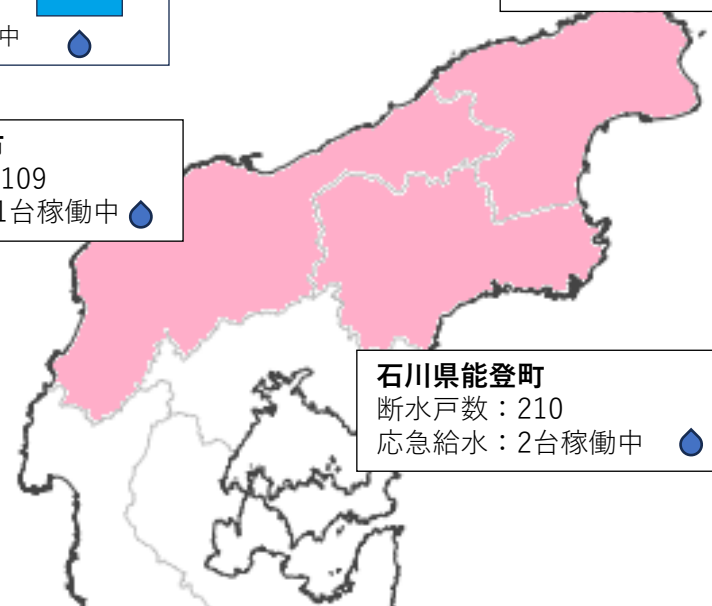
## ●断水状況 (令和6年9月26日 14時00分時点)

<凡例>  
 断水発生中   
 断水解消   
 応急給水実施中

**石川県輪島市**  
 断水戸数：3,109  
 応急給水：11台稼働中

**石川県珠洲市**  
 断水戸数：1,750  
 応急給水：12台稼働中

**石川県能登町**  
 断水戸数：210  
 応急給水：2台稼働中



## ●被災状況等



<輪島市 仮設送水管と付近の道路の被害状況>

## ●応急給水活動状況



<珠洲市 若山小学校>

# 孤立解消に向けた道路啓開の進捗状況

- STEP1 (9/21) 発災日** 能越道から、各役所(輪島市、能登町、珠洲市)までのアクセスを確保
- STEP2 (9/22)** 沿岸部へのアクセスを優先的に確保
- STEP3 (9/22~)** 多数の孤立集落がある沿岸部等のアクセス確保に向けて啓開を実施  
→ 9/25までに幹線道路の啓開は概ね完了、ラストマイルを啓開中

■孤立力所数  
 (9/22 16:00時点) (9/24 16:00時点) (9/25 15:00時点)  
**115カ所→12地区46カ所→7地区16カ所**



**自治体への支援状況**  
 輪島市と珠洲市の要請を受け、国直轄で啓開中(9/25 17:00時点)  
 ・輪島市道4→6カ所  
 ・珠洲市道2カ所

**ライフライン関係**  
 電力、通信、上下水道の各機関の要請を受け、15区間(うち直轄実施4区間)に優先着手  
 (啓開完了2→3区間)

啓開完了区間  
 今後の啓開予定区間

**【凡例】**  
 : 9/21からの大雨による通行止め区間  
 : 地震による通行止め区間  
※県管理道路以上(市道、町道の通行止めは除く)  
 : 地震に伴う大規模被災箇所

※この図は、緊急車両の通行を対象としたものです。