

令和6年8月20日

県内国道事務所合同発表

羽越河川国道事務所 長岡国道事務所
新潟国道事務所 高田河川国道事務所

【配布先】同時投げ込み

県政記者クラブ 長岡市記者会
新潟市政記者クラブ 上越記者クラブ

【新潟県内】お盆期間における国道の交通状況について（速報）

お盆期間中、新潟県における国道の交通量は昨年と比べて約2%^{※1}増加しました。

※1:④山形県境(国道7号 村上市府屋)除く9地点平均での比較。

令和5年度の同時期と比べて

○新潟県内観測地点では？

新潟県内観測地点(主要9地点)の平均日交通量は **2%増加** (+ 300台/日)

○市街地では？

- ①新潟市内(国道8号 にいがた かんどうじ 新潟市神道寺) : **1%増加** (+ 1,100台/日)
- ②長岡市内(国道8号 ながおか せきはらまち 長岡市関原町) : **3%増加** (+ 500台/日)
- ③上越市内(国道8号 じょうえつ ごち 上越市五智) : **2%増加** (+ 400台/日)

○県境では？

- ④山形県境(国道7号 むらかみ ふや 村上市府屋) : **13%増加** (+ 1,500台/日)【参考値】^{※2}
- ⑤山形県境(日東道 むらかみ たかねがわ 村上市高根川) : **1%減少** (- 100台/日)
- ⑥山形県境(国道113号 せきかわむら かみせき 関川村上関) : **1%減少** (- 100台/日)
- ⑦福島県境(国道49号 あ がまち てんまん 阿賀町天満) : **横ばい**
- ⑧群馬県境(国道17号 ゆざわまち みくに 湯沢町三国) : **10%減少** (- 300台/日)
- ⑨長野県境(国道18号 みょうこう せきがわ 妙高市関川) : **7%増加** (+ 600台/日)
- ⑩富山県境(国道8号 いといがわ いちぶり 糸魚川市市振) : **8%増加** (+ 400台/日)

※2:④山形県境(国道7号 村上市府屋)観測地点については、観測機器故障のため、近隣の交通量調査にてR5.8/11~13、R6.8/10~12の3日間平均を比較。

○平均日交通量算出の期間 ・ R5：令和5年8月10日(木)~令和5年8月20日(日) (11日間)
・ R6：令和6年8月 8日(木)~令和6年8月18日(日) (11日間)

<お盆期間中の気象データ(新潟)>

	日付	8/10(木)	8/11(金)	8/12(土)	8/13(日)	8/14(月)	8/15(火)	8/16(水)	8/17(木)	8/18(金)	8/19(土)	8/20(日)
R5年度	天候											
R6年度	日付	8/8(木)	8/9(金)	8/10(土)	8/11(日)	8/12(月)	8/13(火)	8/14(水)	8/15(木)	8/16(金)	8/17(土)	8/18(日)
R6年度	天候											

[出典] 天候：気象庁HP気象庁観測データ(観測地点：新潟)6:00-18:00より

お問い合わせ先



国土交通省 北陸地方整備局 高田河川国道事務所

調査第二課長 高村 直樹 (たかむら なおき)

〒943-0847 新潟県上越市新南町3番56号

電話 025-523-3136 (代表)



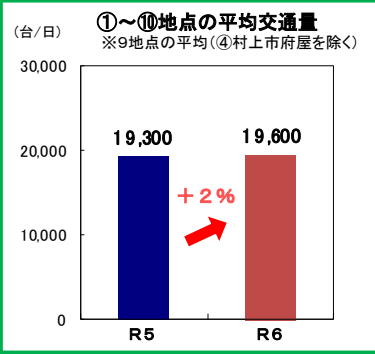
高田かわこく
ホームページ



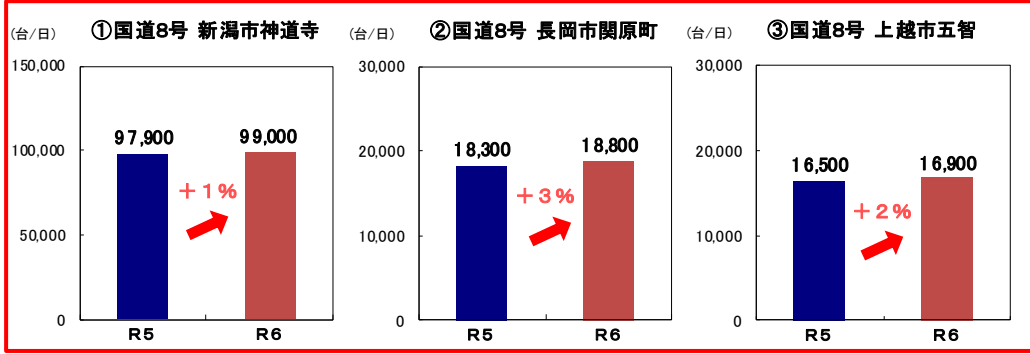
高田かわこく
X(旧Twitter)

【新潟県内】お盆期間における国道の交通状況について（速報）

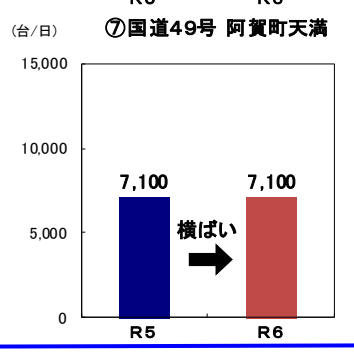
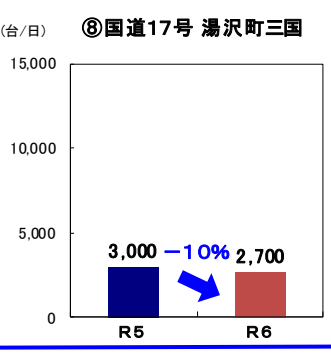
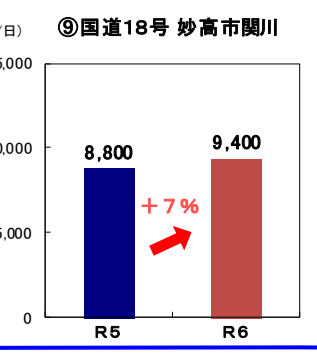
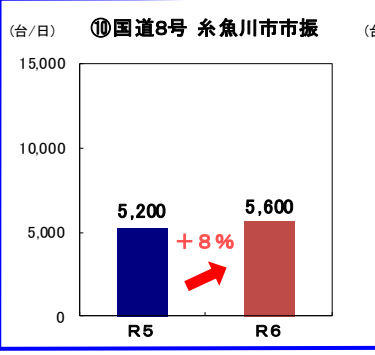
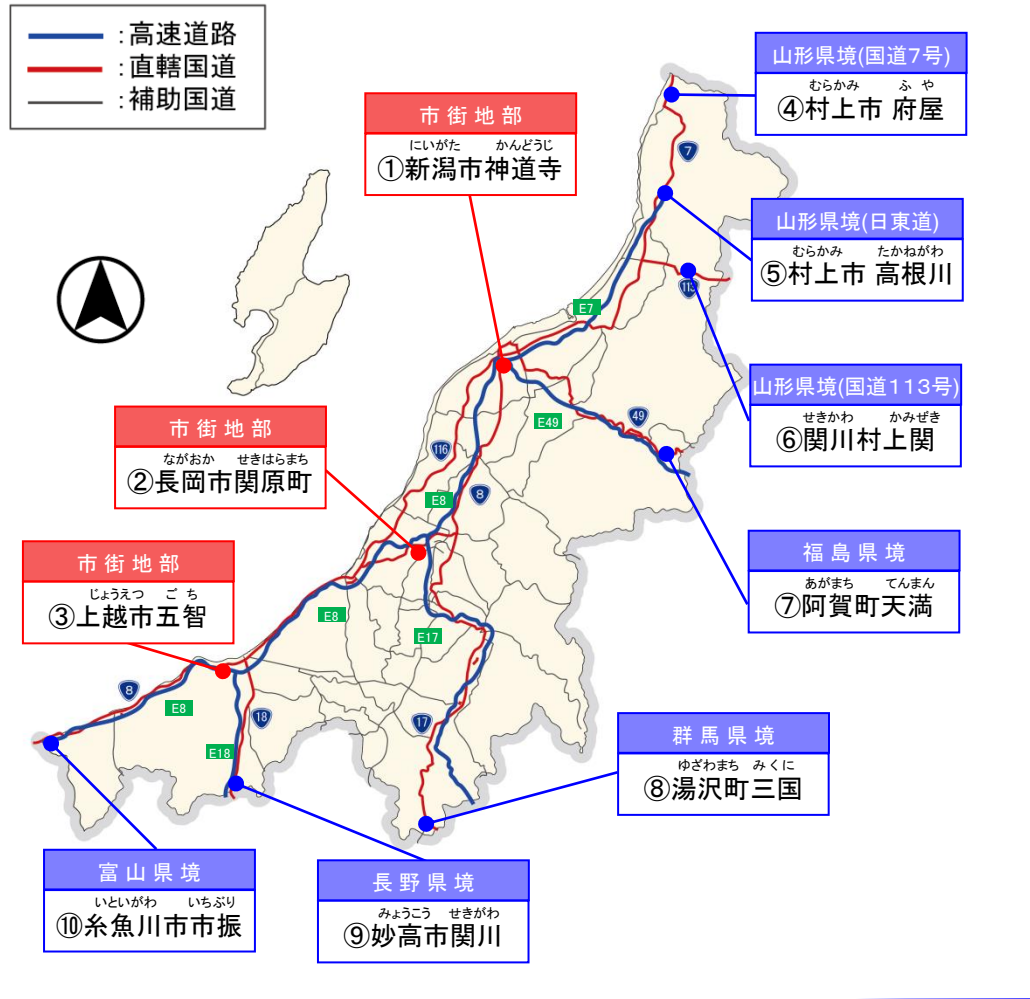
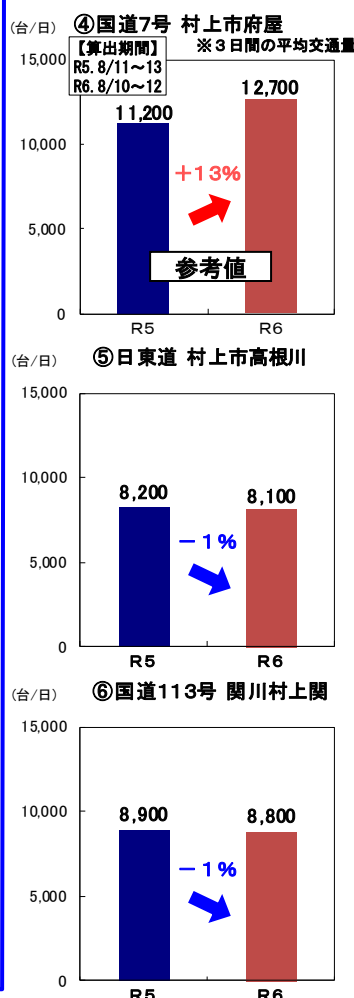
新潟県内観測地点の平均交通量



市街地部の交通量(主な地点)



県境の交通量(主な地点)



○ R5: 確定値 (欠測等の異常値を補完したもの)
 ○ R6: 速報値 (欠測等の異常値がそのままとなっているもの)
 ○ 各日の集計時間帯: 0時～24時までの24時間
 ○ 台数は百台単位未満で四捨五入しているため、合計と内訳の計が合わない場合があります。
 ○ 平均日交通量算出の期間
 ・ R5: 令和5年8月10日(木)～令和5年8月20日(日) (11日間)
 ・ R6: 令和6年8月8日(木)～令和6年8月18日(日) (11日間)